

NOVI TEKST



REPUBLIKA HRVATSKA  
VLADA REPUBLIKE HRVATSKE

**PLAN HUMANITARNOG RAZMINIRAVANJA  
ZA 2011. GODINU**

*PRIJEDLOG*

Zagreb, svibanj 2011. godine

# SADRŽAJ

<b>UVOD</b>	<b>stranica 3</b>
<b>1. TEMELJNE ZADAĆE PLANA ZA 2011. GODINU</b>	<b>3</b>
<b>1. SMANJENJE MINSKI SUMNJIVOG PODRUČJA I PODRUČJA ZAGAĐENOG ISKLJUČIVO NUS-om u 2011.GODINI</b>	<b>4</b>
<b>1.1. UKUPNO SMANJENJE MINSKI SUMNJIVOG PODRUČJA I PODRUČJA ZAGAĐENOG ISKLJUČIVO NUS-om U 2011. GODINI</b>	<b>4</b>
<b>1.2. RAZMINIRAVANJE MINSKI SUMNJIVOG PODRUČJA I PODRUČJA ZAGAĐENOG ISKLJUČIVO NUS-om</b>	<b>5</b>
<b>1.2.1. Struktura planiranih površina za razminiranje</b>	<b>9</b>
<b>1.2.2. Svrha planiranih površina za razminiranje</b>	<b>12</b>
<b>1.3. REDUKCIJA MINSKI SUMNJIVIH POVRŠINA</b>	<b>17</b>
<b>1.4. OPĆE IZVIĐANJE MINSKI SUMNJIVIH POVRŠINA</b>	<b>17</b>
<b>1.5. FINANCIRANJE</b>	<b>18</b>
<b>2. CJELOVITO UKLANJANJE MINSKE OPASNOSTI S PODRUČJA NAMJENJENIH OBNOVI I POVRATKU RASELJENIH OSOBA</b>	<b>22</b>
<b>3. RAZMINIRAVANJE 11,0 km<sup>2</sup> ORANICA</b>	<b>22</b>
<b>4. ODRŽAVANJE OBILJEŽENOSTI CJELOKUPNOG MINSKI SUMNJIVOG PODRUČJA REPUBLIKE HRVATSKE</b>	<b>23</b>
<b>5. KOORDINACIJA AKTIVNOSTI EDUKACIJE O OPASNOSTIMA OD MINA I POMOĆI ŽRTVAMA MINA</b>	<b>23</b>
<b>6. POZICIONIRANJE I PROMOVIRANJE HRVATSKOG SUSTAVA PROTUMINSKOG DJELOVANJA U MEĐUNARODNOJ ZAJEDNICI</b>	<b>25</b>
<b>7. PRILOZI</b>	
<b>7.1. OPIS POSLOVA RAZMINIRAVANJA PO ŽUPANIJAMA</b>	
<b>7.2. PLAN RAZMINIRAVANJA VOJNIH OBJEKATA ORUŽANIH SNAGA REPUBLIKE HRVATSKE ZA 2011. GODINU</b>	
<b>7.3. VELIČINA MINSKI SUMNJIVOG PODRUČJA I PODRUČJA ZAGAĐENOG ISKLJUČIVO NUS-OM U ŽUPANIJAMA, GRADOVIMA/OPĆINAMA I STANJE OBILJEŽENOSTI MINSKI SUMNJIVOG PODRUČJA I PODRUČJA ZAGAĐENOG ISKLJUČIVO NUS-OM PO ŽUPANIJAMA, GRADOVIMA/OPĆINAMA</b>	

## UVOD

Plan humanitarnog razminiravanja za 2011. godinu (nadalje Plan 2011.) temelji se na Zakonu o humanitarnom razminiranju, NN 153/05, 63/07 i 152/08, Nacionalnom programu protuminskog djelovanja Republike Hrvatske, NN120/09 i Trogodišnjem planu humanitarnog razminiravanja za razdoblje 2009.-2011. godina kojeg je donijela Vlada Republike Hrvatske na 89. sjednici, održanoj 02. srpnja 2009. godine.

Plan je usklađen sa Strateškim planom Ministarstva unutarnjih poslova i drugih institucija u funkciji zaštite i spašavanja za razdoblje 2011. – 2013. godina, a odnosi se na smanjenje zagađenosti prostora minama i eksplozivnim sredstvima, sadržano u posebnom cilju 2.3., razmjerno s raspoloživim financijskim sredstvima za 2011. godinu.

Plan je izradio Hrvatski centar za razminiranje uz suglasnost Ministarstva financija, Ministarstva unutarnjih poslova, Ministarstva obrane, Ministarstva mora, prometa i infrastrukture, Ministarstva zaštite okoliša, prostornog uređenja i graditeljstva, Ministarstva regionalnog razvoja, šumarstva i vodnoga gospodarstva, Ministarstva poljoprivrede, ribarstva i ruralnog razvoja, Ministarstva turizma i Ministarstva kulture.

**Na dan 01. siječnja 2011. godine ukupno minski sumnjivo područje (nadalje MSP) Republike Hrvatske iznosi 815,3 km<sup>2</sup>, prostire se unutar 101 grada i općine, u 12 županija i obilježeno je sa 15.666 oznaka minske opasnosti.**

Osim iskazane minski sumnjive površine, do 01. siječnja 2011. godine utvrđena je površina veličine od 6,9 km<sup>2</sup> koja se odnosi na područja zagađena isključivo neeksplozivnim ubojnim sredstvima. Takva područja prostiru se unutar 28 grada i općine, u 8 županija i obilježena su sa 409 oznaka o mogućem pronalasku neeksplozivnih ubojnih sredstava.

***Na dan 01. siječnja 2011. godine ukupna veličina minski sumnjivog područja i područja zagađenog isključivo neeksplozivnim ubojnim sredstvima, u Republici Hrvatskoj iznosi 822,2 km<sup>2</sup>.***

## I. TEMELJNE ZADAĆE PLANA ZA 2011. GODINU

Zagađenost minskoeksplozivnim i neeksplozivnim ubojnim sredstvima uzrokuje niz gospodarskih, razvojnih, ekoloških i socijalnih poremećaja, te poglavito sigurnosnih problema stanovništvu na prostorima koji su bili u područjima ratnih djelovanja.

Protuminsko djelovanje u 2011. godini sadržano u Planu uključuje sve aktivnosti kojima se nastoje ublažiti socio-ekonomske, sigurnosne, ekološke i druge posljedice minskog problema, a provodit će se neposrednim uklanjanjem opasnosti od minskoeksplozivnih sredstava (nadalje MES) i neeksplozivnih ubojnih sredstava (nadalje NUS), stvaranjem uvjeta da minska zagađenost ne predstavlja prepreku za razvoj gospodarstva i društva u cjelini, te sa osiguranjem stalne brige o potrebama žrtava mina i održavanjem visoke razine spoznaje o preostaloj opasnosti.

Protuminskim djelovanjem u Republici Hrvatskoj u 2011. godini ostvarit će se sljedeći temeljni ciljevi:

1. smanjenje minski sumnjivog područja i područja zagađenog isključivo NUS-om u Republici Hrvatskoj za 71,9 km<sup>2</sup>;
2. u cijelosti uklonjena minska opasnost s područja namjenjenih obnovi i povratku raseljenih osoba;
3. razminiravanje 11,0 km<sup>2</sup> oranica;
4. održavanje obilježenosti cjelokupnog minski sumnjivog područja Republike Hrvatske;
5. koordiniranje aktivnosti edukacije o opasnostima od mina i pomoći žrtvama mina;
6. pozicioniranje i promoviranje hrvatskog sustava protuminskog djelovanja međunarodnoj zajednici

## 1. SMANJENJE MINSKI SUMNJIVOG PODRUČJA I PODRUČJA ZAGAĐENOG ISKLJUČIVO NUS-om U 2011. GODINI

### 1.1. UKUPNO SMANJENJE MINSKI SUMNJIVOG PODRUČJA I PODRUČJA ZAGAĐENOG ISKLJUČIVO NUS-om U 2011. GODINI

Provođenjem planiranih aktivnosti u 2011. godini ukupno će se u Republici Hrvatskoj smanjiti minski sumnjivo područje i područje zagađeno isključivo NUS-om za 71,9 km<sup>2</sup>.

Tablica broj 1: Ukupno planirano smanjenje minski sumnjivog područja i područja zagađenog isključivo NUS-om

RB	Vrsta aktivnosti	Planirano izvršenje	Udio planiranog smanjenja zagađenosti u odnosu na ukupno planirano
		(m <sup>2</sup> )	(%)
1.	Razminiravanje <sup>(1)</sup>	20.850.786	29,0
2.	Redukcija <sup>(2)</sup>	21.000.000	29,2
a	Razminiravanje u cilju redukcije	4.420.000	6,2
b	Opće izviđanje u cilju redukcije	16.580.000	23,1
3.	Opće izviđanje	30.000.000	41,8
<b>UKUPNO (1+2+3):</b>		<b>71.850.786</b>	<b>100,0</b>

<sup>(1)</sup> razminiravanje nadalje u tekstu podrazumijeva razminiravanje i pretraživanje MSP-a

<sup>(2)</sup> redukcija je proces putem kojeg se početna definirana minski sumnjiva površina smanjuje i vraća korisnicima na uporabu postupcima razminiravanja i isključivanja općim izviđanjem na temelju sveobuhvatne analize svih podataka pohranjenih u minsko informacijskom sustavu

## 1.2. RAZMINIRAVANJE MINSKI SUMNJIVOG PODRUČJA I PODRUČJA ZAGAĐENOG ISKLJUČIVO NUS-om

U 2011. godini planira se razminirati površina od 25.270.786 m<sup>2</sup>.

Tablica broj 2: Planirani opseg poslova razminiravanja, po županijama

RB	Županija	Planirana površina za razminiravanje (m <sup>2</sup> )	Udio planirane površine za razminiravanje u odnosu na ukupno planiranu (%)
1	2	3	4
1.	Osječko-baranjska	5.102.146	20,2
2.	Ličko-senjska	4.404.573	17,4
3.	Sisačko-moslavačka	3.681.905	14,6
4.	Vukovarsko-srijemska	3.229.241	12,8
5.	Zadarska	2.140.254	8,5
6.	Šibensko-kninska	1.756.713	7,0
7.	Karlovačka	1.738.666	6,9
8.	Požeško-slavonska	1.199.481	4,7
9.	Brodsko-posavska	1.019.456	4,0
10.	Splitsko-dalmatinska	342.384	1,4
11.	Dubrovačko-neretvanska	341.453	1,4
12.	Virovitičko-podravska	314.514	1,2
<b>UKUPNO:</b>		<b>25.270.786</b>	<b>100,0</b>

Slijedi pojašnjenje planirane aktivnosti po županijama:

### 1. OSJEČKO-BARANJSKA ŽUPANIJA:

Najveći obim poslova razminiravanja u 2011. godini u Republici Hrvatskoj izvršit će se u ovoj Županiji. Kao i u proteklim godinama težište će biti na uklanjanju minske opasnosti s oranica i to s površine od preko 3,0 km<sup>2</sup> u Gradu Osijeku između naselja Nemetin i Sarvaš i u naselju Podravlje, Općini Antunovac uz naselje Antunovac Tenjski, Općini Šodolovci u naselju Paulin Dvor i uz kanal Velika Osatina, te u Općini Vladislavci uz naselje Hrastin. Planira se ukloniti minska opasnost s gotovo 0,5 km<sup>2</sup> vodogospodarstvenih objekata od kojih se ističe razminiravanje preostalih minski sumnjivih površina na zaštitnom pojasu Glavnog dravskog nasipa uz državnu granicu s Republikom Mađarskom, u Gradu Donji Miholjac, kao i kanalske mreže u naseljima Tenja i Podravlje u Gradu Osijeku i kanala Štajervizna i Boćin Lap u Općini Darda. Sredstvima iz državnog proračuna nastavlja se s razminiravanje površina unutar JU Park prirode Kopački rit s ciljem redukcije, odnosno ukupnim smanjenjem MSP-a u Parku prirode, od preko 2,0 km<sup>2</sup>. U 2011. godini sredstvima državnog proračuna i tvrtke Hrvatske šume d.o.o. izvršit će se razminiravanje s ciljem ukupnog smanjenja MSP-a od preko 3,0 km<sup>2</sup> odjela 26., 27., 28., 30., 31. i 32., te Malog Topolika u Gospodarskoj jedinici Darđanske šume, u Općini Darda. Izvršenjem ovih poslova osim omogućavanja korištenja šumskog dobra u cijelosti će biti uklonjena minska

opasnost s 2,5 km lijeve obale rijeke Drave, od Sankova do Velikog polja. Od ostalih aktivnosti ističe se razminiranje područja potrebnog za izgradnju 5C koridora uz rijeku Dravu u općinama Darda i Petrijevcima, te područja potrebna za nadziranje i uređenje državne granice s Republikom Mađarskom u Općini Draž.

## 2. LIČKO-SENJSKA ŽUPANIJA:

U 2011. godini iz Plana za ovu Županiju ističu se poslovi razminiranja u veličini od 1,6 km<sup>2</sup> oranica uz naselje Lički Ribnik i s područja Dubrave i Jamnenice, u Gradu Gospiću, te Špilničkog polja u Gradu Otočcu. Razminirat će se cestovni pojasevi lokalnih cesta južno od državne ceste D50, od južnih četvrti Grada Gospića do naselja Medak, u Gradu Gospiću, cestovni pojas prema graničnom prijelazu Ličko Petrovo Selo u naselju Prijeboj, u Općini Plitvička Jezera, cestovni pojas OTOČAC-Vrhovine i Vrhovine-Gospić u naselju Zalužnica, u Općini Vrhovine, te dijelovi cestovnog pojasa OTOČAC-GLAVACE-DABAR, u Gradu Otočcu. Sredstvima iz državnog proračuna, te donacijama tvrtke VIPnet d.o.o. iz Zagreba i Kneževine Monako nastavlja se s razminiranjem područja unutar Parka prirode Velebit. Tako će izvršenjem ovih poslova u 2011. godini u cijelosti biti uklonjena minska opasnost s Delukinog Vrela i planinarske staze od Pozdine do Delukinog Vrela, u Gradu Gospiću i planinarske staze od Malog Golića do ceste Mali Alan-Kraljičina Vrata u Općini Lovinac. Investiranjem tvrtke Hrvatske šume d.o.o. u razminiranje dijelova gospodarskih jedinica Plješevica-Velika Drenovača u Općini Donji Lapac, Medačka staza, Medačke borove šume i Visočica-Razbojna Draga u Gradu Gospiću, Božin Vrh u Gradu Otočcu i Bijeli Vrh-Dolac u Općini Vrhovine, ukloniti će se minska opasnost s preko 0,7 km<sup>2</sup> vrijednog šumskog dobra.

## 3. SISAČKO-MOSLAVAČKA ŽUPANIJA:

U Sisačko-moslavačkoj županiji od planiranog ističe se uklanjanje minske opasnosti s gotovo 1,7 km<sup>2</sup> oranica u gradovima Glina, Novska i Petrinja i Općini Sunja, u naseljima Ilovačak, Zaloj, Šišinečka Gračenica, Marinbrod, Prekopa, Jazavica, Kričke, Glinska Poljana, Gore, Župić i Vedro Polje. Sredstvima iz državnog proračuna nastavlja se s razminiranjem okućnica u naseljima Novo Selište, Češko Selo i Nova Drenčina u Gradu Petrinja i Prekopa i Pokupska Slatina u Gradu Glina. Tvrtka Hrvatske vode nastavlja s financiranjem razminiranja Kanala Sunja u Općini Sunja, a tvrtka Hrvatske šume d.o.o. uložiti će preko 8,0 mil. kuna u nastavak poslova razminiranja u gospodarskim jedinicama Posavske šume i Rajičko brdo u Općini Sunja i Gradu Novska. U 2011. godini započinje se sa sustavnim razminiranjem kopnenog dijela graničnog pojasa s Bosnom i Hercegovinom u Općini Dvor i nastavlja razminiranje navedenog graničnog pojasa u Općini Jasenovac.

## 4. VUKOVARSKO-SRIJEMSKA ŽUPANIJA:

Prioritet Županije u 2011. godini je uklanjanje minske opasnosti sa oko 2,7 km<sup>2</sup> oranica, na prostoru Grada Vinkovci i općina Bogdanovci, Ivankovo, Jarmina, Markušica, Nuštar, Stari Jankovci, Tordinci i Trpinja. Iz navedenog potrebno je istaknuti da će u 2011. godini u cijelosti biti uklonjena minska opasnost s područja općina Bogdanovci, Drenovci i Ivankovo. Izvršenjem ovih poslova osim omogućenja pokretanja poljoprivredne proizvodnje i povećanja opće sigurnosti u

općinama Bogdanovci i Ivankovo, omogućiti će se u Općini Gunja Graničnoj policiji cjelovit nadzor državne granice s Bosnom i Hercegovinom na rijeci Savi, od plovne oznake broj 212. do hrvatsko-srpsko-bosanskohercegovačke tromede. Izvršiti će se i razminiravanje područja uz groblje u naselju Antin u Općini Tordinci, kao i područje potrebno za traženje posmrtnih ostataka humanog porijekla žrtve Domovinskog rata u Općini Markušica. Iz Plana je potrebno istaknuti i početak razminiravanja prioritetnog šumskih prostora u gospodarskoj jedinici Dubovica, u Općini Nijemci, u vlasništvu Hrvatskih šuma d.o.o.

#### 5. ZADARSKA ŽUPANIJA:

U 2011. godini nastavlja se razminiravanje cestovnog pojasa državne ceste D8, dionice od naplatnih kućica Zadar 1, autoceste Zagreb-Dubrovnik, u smjeru Grada Zadra i Novskog Ždrila, u Općini Posedarje. Osim razminiravanja MES-a na ovim dionicama izvršit će se i razminiravanje svih površina zagađenih isključivo NUS-om. Izvršenjem ovih poslova završiti će se višegodišnji poslovi razminiravanja uz ovu važnu turističku cestu. S istim ciljem izvršit će se i razminiravanje cestovnog pojasa uz Novigradsko more, također u Općini Posedarje, kao i područje Maruna u Općini Jasenice i južno od Jadranske magistrale u naselju Seline, u Općini Starigrad/Paklenica. Sredstvima iz državnog proračuna nastavlja se razminiravanje područja unutar Nacionalnog parka Paklenica i Parka prirode Velebit u općinama Jasenice i Starigrad/Paklenica. Tako će u 2011. godini u cijelosti biti uklonjena sav NUS s područja kanjona Velika Paklenica, kao i minska opasnost uz Tulove Grede. U 2011. godini razminirat će se u cijelosti područje izgradnje pristupne ceste prema Regionalnom centru za gospodarenje otpadom Zadarske županije, u Općini Poličnik, područje Kraljevac bitno za provedbu protupožarne zaštite uz naselju Nadin, u Gradu Benkovac i Općini Škabrnja, te će se u cijelosti ukloniti NUS s područja izgradnje poslovne zone „Crno“, u Gradu Zadru. Od ostalih planiranih aktivnosti potrebno je istaknuti i razminiravanje s ciljem redukcije minske sumnjivog područja u veličini od preko 1,0 km<sup>2</sup> između naselja Murvica i Poličnik, u Općini Poličnik.

#### 6. ŠIBENSKO-KNINSKA ŽUPANIJA:

U 2011. godini u cijelosti će biti izvršeni poslovi razminiravanja u cilju redukcije cjelokupnog minske sumnjivog područja Debelog Rata i buduće turističke zone Prokljan uz Prokljansko jezero, u Gradu Skradinu. Razminirat će se u cijelosti i cestovni pojas Grad Drniš-Nacionalni park Krka i područje uz spojnu cestu Pirovac-DC27, uz naselje Čista Velika, u Gradu Vodice. Ukloniti će se i minska opasnost uz postojeću cestu Oklaj-Širitovci i cestu između zaselaka Kličići i Marići koja se planira rekonstruirati u naselju Mratovo, u Općini Promina. Donacijom SAD-a i sredstvima iz državnog proračuna razminirat će se preko 0,5 km<sup>2</sup> oranica na području gradova Drniš i Skradin, a donacijama SR Njemačke izvršit će se poslovi razminiravanja 0,3 km<sup>2</sup> područja uz naselje Čista Mala, u Gradu Vodice. U 2011. godini nastavlja se s poslovima sustavnog razminiravanja zaseoka Alduci, Baljci, Kašić i Milete u naselju Žitnić, u Gradu Drnišu.

#### 7. KARLOVAČKA ŽUPANIJA:

Planirane aktivnosti odnose se najvećim dijelom na razminiravanje oranica u Gradu Karlovcu i općinama Lasinja i Josipdol. Uklonit će se minska opasnost uz

ušće rijeke Tounjčice u rijeku Mrežnicu uz zaselak Klarići u naselju Tržić Tounjski, u Općini Tounj. Nastavlja se s razminiravanjem graničnog pojasa s Bosnom i Hercegovinom uz naselje Kordunski Ljeskovac u Općini Rakovica i područje Budim u Općini Cetingrad. Hrvatske šume d.o.o. planiraju investirati u nastavak poslova razminiravanja gotovo 0,4 km<sup>2</sup> prioriternih šumskih područja i prometnica u gospodarskim jedinicama Bosiljevac, Krasnica, Krpel i Makovnik u općinama Generalski Stol, Josipdol i Plaški. Izvršenjem poslova razminiravanja u cilju redukcije preostalog MSP-a u Općini Barilović, uklonit će se cjelokupna minska opasnost s desne obale rijeke Korane od naselja Kosijersko Selo do naselja Koranski Brijeg.

#### 8. POŽEŠKO-SLAVONSKA ŽUPANIJA:

U 2011. godini razminirat će se gotovo 0,2 km<sup>2</sup> okućnica u naseljima Donja Šumetlica, Gornji Obrijež, Španovica i Toranj, u Gradu Pakracu. Sredstvima iz državnog proračuna razminirat će se dijelovi šume Kalvarija u Gradu Pakracu s ciljem redukcije ostatka minske površine u šumi Kalvarija. Od ostalih planiranih aktivnosti ističe se razminiravanje cestovnog pojasa državne ceste D 38 dionice Pakrac-Požega u naselju Mijači, u Općini Brestovac, kao i cestovnih pojasa županijskih i lokalnih cesta u naseljima Bukovčani, Donji Čaglić, Gornja Subocka i Jezera u Gradu Lipiku i Donji Grahovljani u Gradu Pakracu. Hrvatske šume d.o.o. nastavljaju s investiranjem u razminiravanje gospodarskih jedinica Pakračka gora - Zapadni Papuk i Rogoljica, u Gradu Pakracu.

#### 9. BRODSKO-POSAVSKA ŽUPANIJA:

Prioriteti za razminiravanja u ovoj Županiji u 2011. godini su oranice u naseljima Donji Bogičevci i Gorice u Općini Dragalić, te cestovni pojasevi u Općini Okučani između naselja Gornja Trnava, Šagovina Mašička i Žuberkovac, te Gornji Bogičevci i Širinci. Nastavlja se s razminiravanjem u Općini Stara Gradiška područja uz savski nasip u naselju Pivare, sredstvima tvrtke Hrvatske vode i šumskog područja gospodarske jedinice Prašnik, sredstvima tvrtke Hrvatske šume d.o.o.

#### 10. SPLITSKO-DALMATINSKA ŽUPANIJA:

Težište humanitarnog razminiravanja u ovoj Županiji bit će razminiravanje dijela preostalog MSP-a na širem području uz državnu cestu D 1 između naselja Ustića Draga i Maljkovo i uz Peručko jezero, s ciljem cjelovitog uklanjanja minske opasnosti s tog dijela Općine Hrvace. Od ostalih aktivnosti ističe se razminiravanje zaselka Liovići u naselju Vučipolje, također u Općini Hrvace.

#### 11. DUBROVAČKO-NERETVANSKA ŽUPANIJA:

U 2011. godini planiran je nastavak razminiravanja graničnog pojasa s Bosnom i Hercegovinom na području Dubsko Osoje, u Općini Konavle s ciljem omogućavanja gašenja požara koji nastaju u susjednoj državi i šire se na prostor Republike Hrvatske. Od planiranih poslova u 2011. godini u ovoj Županiji potrebno je još istaknuti i poslove razminiravanja područja zagađenog isključivo NUS-om uz državni cestu D1 kod međunarodnog graničnog prijelaza Bistrina, u Općini Dubrovačko Primorje, te razminiravanje preko 0,2 km<sup>2</sup> graničnog područja



s Republikom Crnom Gorom uz naselja Bani i Prapatno, sjeverno od međunarodnog graničnog prijelaza Debeli Brijeg, u Općini Konavle.

## 12. VIROVITIČKO-PODRAVSKA ŽUPANIJA:

U 2011. godini izvršit će se razminiravanje područja uz naselja Kokočak i Gornja Pištana, s ciljem redukcije ukupnog minski sumnjivog prostora Grada Orahovica. Tvrtka Hrvatske šume d.o.o. nastavlja s investiranjem u poslove razminiravanja gospodarske jedinice Čeralijske prigorske šume.

### 1.2.1. Struktura planiranih površina za razminiravanje

U 2011. godini najveće učešće obzirom na strukturu površina planiranih za razminiravanje imaju poljoprivredne površine. Nastavno na ostvarenja u proteklom razdoblju, i u 2011. godini većina županija je u svojim prijedlozima kao prioritet utvrdila pokretanje poljoprivredne proizvodnje. U 2011. godini 16,6 km<sup>2</sup> prioritetnog poljoprivrednog zemljišta bit će vraćeno na korištenje. Unutar ove strukturne grupe najviše će se razminirati oranice i to u veličini od 11,1 km<sup>2</sup>. Poslovi razminiravanja oranica vršit će se u 9. minski zagađenih županija, što je i ukupan broj županija koje imaju minski problem na oranicama i to u najvećem obimu na području Osječko-baranjske, Vukovarsko-srijemske Sisačko-moslavačke i Ličko-senjske županije:

U 2011. godini izvršenjem poslova razminiravanja područja između Nemetinske Bare i Sarvaškog polja u Gradu Osijeku završit će se višegodišnje razminiravanje preko 12,0 km<sup>2</sup> oranica koje se protežu od južnih četvrti Grada Osijek, preko naselja Tenja do naselja Nemetin i Sarvaš. Na ovaj način dio „minskog prstena“ koji je onemogućavao poljoprivrednu proizvodnju na oranicama u vlasništvu stanovnika navedenih naselja, kao i na oranicama u vlasništvu Poljoprivrednog instituta iz Osijeka i ostalih vlasnika bit će gotovo u cijelosti uklonjen. Izvršenjem preostalih poslova razminiravanja u 2012. godini uz Nemetinsku Baru koji će se financirati iz programa IPA 2010. i državnog proračuna, koji će biti ugovoreni u 2011. godini u cijelosti će biti riješen minski problem na navedenom području. Nastavno na ove poslove, nastavlja se s razminiravanjem preostalog dijela „minskog prstena“ od Ugljarice u Gradu Osijeku prema Jakovali u Općini Antunovac. Od ostalih poslova vezanih za razminiravanje oranica u istočnoj Hrvatskoj potrebno je istaknuti razminiravanje područja uz naselje Paulin Dvor i kanal Osatina u Općini Šodolovci i naselje Hrastin u Općini Vladislavci, u Osječko-baranjskoj županiji, te s cjelokupnog prostora općina Bogdanovci i Ivankovo, te uz naselja Podrinje, Markušica i Ostrovo u Općini Markušica, područja Drenik u Općini Stari Jankovci i područja Gacke u Općini Tordinci, u Vukovarsko-srijemskoj županiji.

U Sisačko-moslavačkoj županiji najviše će se razminirati oranice uz rijeku Kupu u Gradu Glina, uz rijeku Unu u Općini Jasenovac, u naseljima Gore, Glinska Poljana i Župić u Gradu Petrinja i naselju Mađari u Gradu Sisku. U Ličko-senjskoj županiji nastavlja se s sustavnim razminiravanjem područja uz državnu cestu D 50 u naselju Lički Ribnik, te između rijeka Like i Jadove, u Gradu Gospiću. U gradu Otočcu nastavlja se s razminiravanjem oranica na Špilničkom Polju.

Od poslova u ostalim županijama ističe se nastavak sustavnog razminiravanja oranica u naseljima Banska Selnica i Trojvrh u Karlovačkoj županiji, na području Gaja i Križa, te Gajića u Zadarskoj županiji, u naseljima Velika Glava i Žitnić u Šibensko-kninskoj županiji i naselju Gornji Bogičevci u Brodsko-posavskoj županiji.

Preostalo poljoprivredno zemljište, odnosno livade i pašnjaci koji će se razminirati u 2011. godini, i to u veličini od 5,5 km<sup>2</sup> nalaze se u svim minski

zagađenim županijama. Najveći obim poslova izvršit će se u Ličko-senjskoj županiji i to na području Medačkog Džepa u Gradu Gospiću, uz naselje Dabar u Gradu Otočcu i uz naselje Gostovača u Općini Perušić.

Sljedeće po zastupljenosti, a vezano za strukturu zemljišta u 2011. godini su šume. Najveća ostvarenja su planirana u Ličko-senjskoj, Osječko-baranjskoj i Sisačko-moslavačkoj županiji. Najveći investitor u 2011. godini je tvrtka Hrvatske šume d.o.o. koja će najvećim dijelom financirati razminiravanje šumskog dobra koje se nalazi unutar 10 Uprava šuma.

Najveća čišćenja u 2011. godini ostvarit će se na područjima gdje su se poslovi odvijali i u 2010. godini, a to su gospodarske jedinice: Darđanske šume u Općini Darda, u Osječko-baranjskoj županiji, Pakračka gora-Zapadni Papuk u Gradu Pakracu, u Požeško-slavonskoj županiji, Posavske šume u Općini Sunja u Sisačko-moslavačkoj županiji i Velika Plješevica-Drenovača u Općini Donji Lapac, u Ličko-senjskoj županiji.

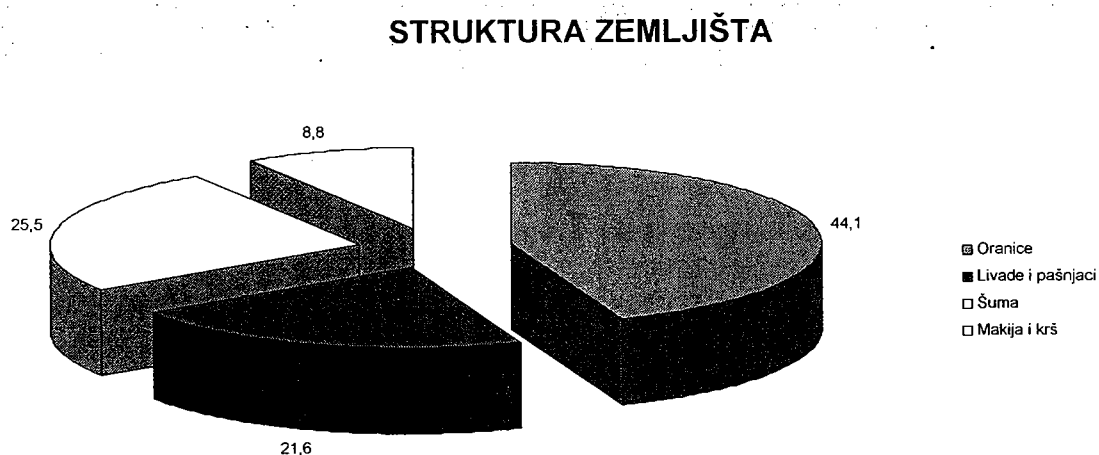
Od novih gospodarskih jedinica koje će se razminirati u 2011. godini potrebno je istaknuti Dubovicu u Općini Nijemci, gdje će poslovi razminiranja dijela gospodarske jedinice biti izvršeni u cilju redukcije više odjela i odsjeka spomenute gospodarske jedinice.

Od ostalih šuma čije razminiravanje će se financirati najvećim dijelom sredstvima iz državnog proračuna ističe se brdo Kalvarija u Požeško-slavonskoj županiji i područje uz buduću poslovnu zonu u Općini Poličnik, u Zadarskoj županiji. Razminiravanje ostalih planiranih šumskih područja vezano je najvećim dijelom na šume uz cestovne pojaseve u gotovo svim županijama ili unutar Nacionalnog parka Paklenica i Parka prirode Velebit.

Naposljetku, razminiravanje makije i krša u južnim županijama planirano je na područjima koja je državna uprava ili regionalna samouprava utvrdila kao prioritetna područja obzirom na omogućenje gospodarskog razvitka ili provedbu protupožarne zaštite.

Tako će se u 2011. godini najviše zemljišta ove strukture razminirati na području Općine Jasenice u Zadarskoj županiji, a odnosi se na razminiravanje područja uz Tulove grede i Mali Alan u Parku prirode Velebit, te Maruna i Trnovače uz važne županijske cestovne pravce. U Šibensko-kninskoj županiji to je područje turističke zone Prokljan, Splitsko-dalmatinskoj područje uz Peručko jezero, a u Dubrovačko-neretvanskoj granični pojas s Republikom Crnom Gorom.

Graf broj 1: Udio planiranih površina za razminiranje prema strukturi



Tablica broj 3: Raspodjela planiranih površina za razminiranje prema strukturi, po županijama

R. br	Županija	Plan (m <sup>2</sup> )	Oranice		Livade i pašnjaci		Poljoprivredno zemljište (oranice+livade+pašnjaci)		Šuma		Makija i krš	
			(m2)	(%)	(m2)	(%)	(m2)	(%)	(m2)	(%)	(m2)	(%)
1	2	3	4	5	6	7	8	9	10	11	12	13
1	Osječko-baranjska	5.102.146	3.062.129	60,0	850.377	16,7	3.912.506	76,7	1.189.640	23,3	0	0,0
2	Ličko-senjska	4.404.573	1.615.309	36,7	1.353.337	30,7	2.968.646	67,4	1.365.671	31,0	70.256	1,6
3	Sisačko-moslavačka	3.681.905	1.935.672	52,6	688.495	18,7	2.624.167	71,3	1.057.738	28,7	0	0,0
4	Vukovarsko-srijemska	3.229.241	2.714.936	84,1	5.519	0,2	2.720.455	84,2	508.786	15,8	0	0,0
5	Zadarska	2.140.254	365.824	17,1	190.660	8,9	556.484	26,0	618.332	28,9	965.438	45,1
6	Šibensko-kninska	1.756.713	568.227	32,3	670.262	38,2	1.238.489	70,5	7.932	0,5	510.292	29,0
7	Karlovačka	1.738.666	425.743	24,5	706.002	40,6	1.131.745	65,1	606.921	34,9	0	0,0
8	Požeško-slavonska	1.199.481	128.720	10,7	521.708	43,5	650.428	54,2	549.053	45,8	0	0,0
9	Brodsko-posavska	1.019.456	326.475	32,0	392.934	38,5	719.409	70,6	300.047	29,4	0	0,0
10	Splitsko-dalmatinska	342.384	0	0,0	0	0,0	0	0,0	0	0,0	342.384	100,0
11	Dubrovačko-neretvanska	341.453	0	0,0	0	0,0	0	0,0	0	0,0	341.453	100,0
12	Virovitičko-podravaska	314.514	0	0,0	73.650	23,4	73.650	23,4	240.864	76,6	0	0,0
<b>UKUPNO (m<sup>2</sup>):</b>		<b>25.270.786</b>	<b>11.143.035</b>	<b>44,1</b>	<b>5.452.944</b>	<b>21,6</b>	<b>16.595.979</b>	<b>65,7</b>	<b>6.444.984</b>	<b>25,5</b>	<b>2.229.823</b>	<b>8,8</b>

## 1.2.2. Svrha planiranih površina za razminiranje

U 2011. godini kao što je navedeno ranije u tekstu najviše će se razminirati poljoprivredno zemljište, unutar čega najviše oranica. Upravo je i za većinu oranica koje su sadržane u Planu 2011. zahtijevano razminiranje iz razloga pokretanja poljoprivredne proizvodnje, te su od strane lokalne samouprave ocijenjene kao poljoprivredne površine I. reda. Tako će se u 2011. godini ukloniti minska opasnost s 9,8 km<sup>2</sup> poljoprivrednih površina I. reda.

Uz oranice koje su sadržane u Planu 2011. potrebno je istaknuti da je projekt „Razminiranje u ratom pogođenim područjima“ ušao u Nacionalni program za Republiku Hrvatsku u okviru Instrumenta predpristupne pomoći IPA-komponenta I. – Pomoć u tranziciji i izgradnji institucija- za 2010. godinu. Ostvarenjem ovog projekta vrijednog 4,0 mil. eura uklonit će se minska opasnost s preko 3,0 km<sup>2</sup> oranica u Osječko-baranjskoj i Vukovarsko-srijemskoj županiji. Za 2011. godinu projektom je planirano izvršenje poslova financiranih iz nacionalnog udjela, veličine cca 0,7 km<sup>2</sup>. Ostatak površine od 2,7 km<sup>2</sup> razminirat će se u 2012. godini.

Tvrtka Hrvatske šume d.o.o. nastavlja i u 2011. godini sa investiranjem u razminiranje površina unutar šuma koje su ocijenjene kao šumsko zemljište I. reda. To su najvećim dijelom šume koje su po namjeni gospodarske, te će se po razminiravanju koristiti za proizvodnju šumskog dobra. Takvih površina u Planu 2011. je 4,4 km<sup>2</sup>.

U gotovo svim minski zagađenim županijama u 2011. godini širit će se sigurni prostor uz cestovnu infrastrukturu. Najveći poslovi će se obaviti u Ličko-senjskoj županiji i to na području gradova Gospića i Otočca, gdje su u suradnji s Županijskom upravom za ceste Ličko-senjske županije utvrđene površine čije razminiranje nije samo preduvjet za uređenje cesta, već i osiguranje povratka stanovništva i revitalizacije šireg područja. Obzirom na turističku orijentaciju južnih županija u 2011. godini ukloniti će se minska opasnost s površine od preko 1,2 km<sup>2</sup> cestovnih pojaseva od kojih se ističe cjelovito razminiranje površina uz državne ceste D8 u općinama Poličnik i Posedarje, u Zadarskoj županiji, D 56 u Gradu Drnišu, u Šibensko-kninskoj županiji i D 1 u Općini Hrvace, u Splitsko-dalmatinskoj županiji. Cestovni pojas Jadranske magistrale uz međunarodni granični prijelaz Bistrina u Dubrovačko-neretvanskoj županiji i u naselju Seline u Zadarskoj županiji u cijelosti će biti očišćen od NUS-a.

U 2011. godini tvrtka Hrvatske vode nastavlja s investiranjem u razminiranje prioritetnih vodnogospodarstvenih objekata od kojih se ističu razminiranje savskog nasipa u Općini Stara Gradiška u Brodsko-posavskoj županiji i Glavnog dravskog nasipa u Gradu Donji Miholjac, u Osječko-baranjskoj županiji. Sredstvima iz državnog proračuna razminirat će se područje uz potok Gradusa u Sisačko-moslavačkoj županiji bitno ne samo za provedbu obrane od poplave, nego i poboljšanje uvjeta za uzgoj stoke. U Osječko-baranjskoj županiji u gradu Osijeku u cijelosti će se razminirati kanalska mreža u naseljima Podravlje i Tenja i Meandar Laslovo u Općini Ernestinovo, a u Karlovačkoj županiji područje Mekušjanskog Luga u Gradu Karlovcu.

Nastavno na 2010. godinu u Općini Bilje sredstvima iz državnog proračuna nastavlja se s poslovima razminiranja s ciljem cjelovitog uklanjanja minske opasnosti s područja između naselja Bilje i Kopačevo, te Stare Drave i glavnog

nasipa Drava-Dunav, unutar Parka prirode Kopački rit. Unutar Parka prirode Velebit razminirat će se područje Delukinog vrela kao i staze koje povezuju lički s dalmatinskim dijelom Parka, bitne za planinski turizam. U I. tromjesečju razminirat će se područja zagađena isključivo NUS-om u kanjonu Velika Paklenica u Nacionalnom parku Paklenica. Sredstvima tvrtke Hrvatske šume d.o.o. nastaviti će se s razminiravanjem G.J. Prašnik, u Općini Stara Gradiška, a u sklopu tih poslova će biti razminiran i dio zaštićene šume Prašnik.

U Republici Hrvatskoj na dan 01. siječanj 2011. godine još je na području 1,0 km u unutrašnjost od granične crte s Bosnom i Hercegovinom i Republikama Mađarskom, Srbijom i Crnom Gorom, površina od 70,3 km<sup>2</sup> minski sumnjiva.

Sukladno navedenom u 2011. godini nastavlja se s razminiravanjem graničnog pojasa s Republikom Mađarskom u Općini Draž s ciljem omogućenja cjelovitog nadziranja i održavanja granične crte, kao i pokretanja poljoprivredne proizvodnje. Na području Vukovarsko-srijemske županije također se nastavlja s razminiravanjem graničnog pojasa uz rijeku Savu u općinama Drenovci i Gunja. Izvršenjem ovih poslova stvaraju se uvjeti za cjelovito uklanjanje minske opasnosti s granične crte s Bosnom i Hercegovinom uz rijeku Savu, u 2012. godini. U Sisačko-moslavačkoj županiji razminirat će se veći dio Aličkinja u Općini Jasenovac potrebnog za nadzor državne granice s Bosnom i Hercegovinom na rijeci Uni, te se započinje sa sustavnim razminiravanjem kopnene granice s Bosnom i Hercegovinom uz naselje Kobiljak u Općini Dvor, koje je Granična policija ocijenila kao posebno važno za omogućenje provođenja kontrole državne granice. U Općini Konavle u Dubrovačko-neretvanskoj županiji nastavlja se posao razminiravanja granice s Bosnom i Hercegovinom bitnog za provedbu protupožarne zaštite, kao i granice s Republikom Crnom Gorom s ciljem poboljšanja kvalitete života u graničnom području sjeverno od međudržavnog graničnog prijelaza Debeli Brijeg.

U 2011. godini privode se kraju poslovi razminiravanja okućnica unutar svih 8. županija koje imaju minski problem na ovakvim površinama. Najveći poslovi obaviti će se u naseljima Češko Selo, Nova Drenčina i Novo Selište u Gradu Petrinja i zaselcima uz naselje Pokupska Slatina u Gradu Glina, u Sisačko-moslavačkoj županiji, te naseljima Donja Šumetlica, Gornji Obrijež, Španovica i Toranj u Gradu Pakarcu, u Požeško-slavonskoj županiji. Donacijama SR Njemačke i SAD-a ukloniti će se minska opasnost s preostalih okućnica u naselju Velika Glava u Gradu Skradinu i naselju Umljanovići u Općini Ružić, u Šibensko-kninskoj županiji.

Veliki značaj u svim dosadašnjim planovima posvećen je razminiravanju površina značajnih za turističku ponudu Republike Hrvatske. Tako su i u Planu 2011. sadržana sva ovakva područja za koje je regionalna ili lokalna samouprava zatražila razminiravanje. Tako će se u 2011. godini u cijelosti ukloniti minska opasnost s područja izgradnje Turističke zone Prokljan, kao i sa svih površina uz Prokljansko jezero u Gradu Skradinu, u Šibensko-kninskoj županiji. Karlovačka županija je zatražila razminiravanje kanjona rijeke Tounjčice uz ušće u rijeku Mrežnicu zbog porasta broja izletnika zainteresiranih za vožnju čamcem i sličnim aktivnostima. U Gradu Pakracu će se u cijelosti završiti poslovi razminiravanja gradskog izletišta, šume Kalvarija. U općini Starigrad će se u cijelosti ukloniti NUS uz mjesni hotel u naselju Seline.

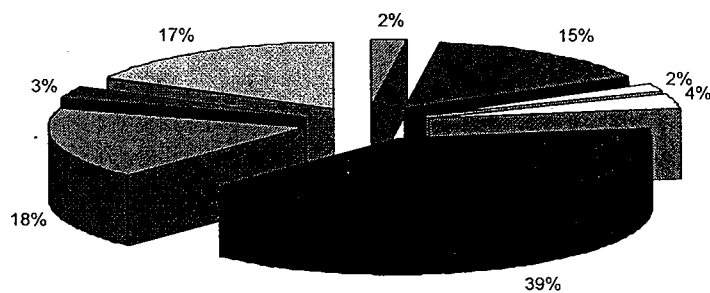
Od ostalih planiranih površina obzirom na njihovu namjenu, u 2011. godini ističu se poslovi razminiravanja minske sumnjivog područja uz mjesna groblja u naselju Cvitkovići u Karlovačkoj županiji i Antin u Vukovarsko-srijemskoj županiji. U

2011. godini izvršit će se poslovi razminiravanja s ciljem redukcije preostalog minski sumnjivog područja od Križa u Općini Bibinje do Draga u Općini Sukošan, u Zadarskoj županiji, i desne obale rijeke Save od ušća Kanala Sunja do Velikog Deduna u Općini Sunja, u Sisačko-moslavačkoj županiji.

Tijekom utvrđivanja svih područja za razminiravanje, u Plan 2011. uvrštena su i nastavne površine ako je utvrđeno protezanje minskih polja, a s ciljem cjelovitog uklanjanja minskih polja. Također, u 2011. godini osim površina za koje je državna uprava ili regionalna i lokalna samouprava tražila razminiravanje zbog namjene zemljišta, u Plan 2011. uvrštene su velikom broju i susjedne površine na kojima je utvrđeno postojanje minskih polja, a sve u cilju stvaranja većih sigurnih zona, s logičnim granicama preostalog minski sumnjivog područja.

Graf broj 2: Udio planiranih površina za razminiravanje prema namjeni

### NAMJENA ZEMLJIŠTA



- ▣ 1.1.2. okućnice naseljenih kuća
- 1.1.4. zaštitni i širi pojas uz prometnu (izgrađenu) infrastrukturu
- 1.1.5. turistička odredišta
- 1.1.7. vodnogospodarstveni objekti
- 1.2.3. poljoprivredno zemljište: površine I reda
- ▣ 1.2.4. šumsko zemljište: površine I reda
- 1.3.1. preostali minski sumnjiv prostor Nacionalnog parka Krka, Parka prirode Velebit...i vodne komunikacije I reda Parka prirode Kopački rit
- ▣ Ostalo

Tablica broj 4: Prikaz svih planiranih površina obzirom na namjenu zemljišta

Red. br. prioriteta	NAMJENA POVRŠINE ZA RAZMINIRAVANJE	Udio %
I.1.2.	Okućnice naseljenih kuća	2,2
I.1.4.	Zaštitni i širi pojas uz prometnu (izgrađenu) infrastrukturu	14,9
I.1.5.	Turistička odredišta	1,9
I.1.7.	Vodnogospodarstveni objekti	3,6
I.1.8.	Prostor oko groblja s pristupnim putevima	0,3
I.1.10.	Područja potrebna za nadziranje državne granice	2,8
I.1.12.	Mjesta masovnih i pojedinačnih grobnica žrtava agresije na Republiku Hrvatsku	0,2
I.1.14.	Poznata minska polja	5,4
I.1.15.	Prostor povećane koncentracije NUS-a	1,4
I.2.2.	Infrastrukturni objekti: objekti I. reda	1,2
I.2.3.	Poljoprivredno zemljište: površine I. reda	39,5
I.2.4.	Šumsko zemljište: površine I. reda	17,6
I.2.5.	Prostor uključen u planove gospodarenja, I. reda	1,5
I.3.1.	Preostali minski sumnjiv prostor Nacionalnog parka Krka, Parka prirode Velebit... i ostala zaštićena područja	3,1
I.3.3.	Postojeće i projektirane protupožarne prosjeke s elementima cesta i protupožarne prosjeke; šume s vrlo visokim stupnjem ugroženosti od požara	0,6
II.1.1	Preostali minski sumnjiv prostor unutar naselja	2,0
II.1.3.	Rubni dijelovi livada i pašnjaka uz naselja i gradske četvrti	1,5
II.2.2.	Poljoprivredno zemljište: površine II. reda	0,2
	<b>UKUPNO:</b>	100,0

Od ukupno planiranih površina za razminiravanje u 2011. godini, 36,2% se odnosi na prioritete vezane uz sigurnost, 60,1% vezane uz socio-ekonomski razvoj, a 3,7% na ekološke prioritete.

Tablica broj 5: Raspodjela planiranih za razminiravanje prema namjeni zemljišta, po županijama

Redni broj	Županija	Plan (m <sup>2</sup> )	Struktura površine															
			I.1.2. okućnice naseljenih kuća		I.1.4. zaštitni i širi pojas uz prometnu (izgrađenu) infrastrukturu		I.1.5. turistička odredišta		I.1.7. Vodnogospodarsveni objekti		I.2.3. poljoprivredno zemljište: površine I reda		I.2.4. šumsko zemljište: površine I reda		I.3.1. preostali minski sumnjiv prostor Nacionalnog parka Krka, Park prirode Velebit...i vodne komunikacije I reda Parka prirode Kopački rit		Ostalo	
			(m2)	(%)	(m2)	(%)	(m2)	(%)	(m2)	(%)	(m2)	(%)	(m2)	(%)	(m2)	(%)	(m2)	(%)
1	2	3	4	5	6	7	8	9	10	11	12	13	14	15	16	17	22	23
1	Osječko-baranjska	5.102.146	3.580	0,1	170.756	3,3	0	0,0	417.592	8,2	2.642.781	51,8	1.002.283	19,6	221.100	4,3	644.054	12,6
2	Ličko-senjska	4.404.573	9.063	0,2	1.037.353	23,6	0	0,0	0	0,0	1.615.309	36,7	805.852	18,3	269.936	6,1	667.060	15,1
3	Vukovarsko-srijemska	3.229.241	0	0,0	81.130	2,5	0	0,0	33.565	1,0	2.540.543	78,7	389.439	12,1	0	0,0	184.564	5,7
4	Sisačko-moslavačka	3.681.905	184.424	5,0	377.096	10,2	0	0,0	324.486	8,8	1.628.869	44,2	989.174	26,9	0	0,0	177.856	4,8
5	Zadarska	2.140.254	60.560	2,8	407.719	19,1	26.427	1,2	2.079	0,1	240.519	11,2	0	0,0	185.323	8,7	1.217.627	56,9
6	Karlovačka	1.738.666	129	0,0	229.457	13,2	134.605	7,7	21.232	1,2	425.743	24,5	386.814	22,2	0	0,0	540.686	31,1
7	Šibensko-kninska	1.756.713	120.868	6,9	757.915	43,1	210.972	12,0	0	0,0	480.996	27,4	0	0,0	99.000	5,6	86.962	5,0
8	Požeško-slavonska	1.199.481	181.682	15,1	281.396	23,5	70.310	5,9	0	0,0	71.380	6,0	383.937	32,0	0	0,0	210.776	17,6
9	Brodsko-posavska	1.019.456	0	0,0	327.257	32,1	0	0,0	105.354	10,3	326.475	32,0	250.000	24,5	0	0,0	10.370	1,0
10	Dubrovačko-neretvanska	341.453	0	0,0	0	0,0	0	0,0	0	0,0	0	0,0	0	0,0	0	0,0	341.453	100,0
11	Splitsko-dalmatinska	342.384	0	0,0	100.552	29,4	42.540	12,4	0	0,0	0	0,0	0	0,0	0	0,0	199.292	58,2
12	Virovitičko-podravska	314.514	0	0,0	0	0,0	0	0,0	0	0,0	0	0,0	240.864	76,6	0	0,0	73.650	23,4
UKUPNO (m <sup>2</sup> ):		25.270.786	560.306	2,2	3.770.631	14,9	484.854	1,9	904.308	3,6	9.972.615	39,5	4.448.363	17,6	775.359	3,1	4.354.350	17,2



### 1.3. REDUKCIJA MINSKI SUMNJIVIH POVRŠINA

U 2011. godini redukcijom, koja se sastoji od metoda razminiravanja i općeg izviđanja, planira se smanjiti minski sumnjivo područje za 21.000.000 m<sup>2</sup>. Od planirane površine 4.420.000 km<sup>2</sup> se planira razminirati u cilju redukcije, a 16.580.000 m<sup>2</sup> će se isključiti općim izviđanjem, kako je i iskazano u tablici broj 1. ovoga Plana. Poslovi će se izvršavati sukladno Standardnom operativnom postupku SOP 01.04. REDUKCIJA POVRŠINA U MSP-u.

Područja unutar županija na kojima se planiraju najveća smanjenja minski sumnjivih područja provedbom aktivnosti redukcije, opisana su u točki 1.2. RAZMINIRAVANJE MINSKI SUMNJIVOG PODRUČJA I PODRUČJA ZAGAĐENOG ISKLJUČIVO NUS-om (pojašnjenja po županijama).

Tablica broj 6: Planirani opseg redukcije, po županijama

Redni broj	Županija	Planirana površina za redukciju (m <sup>2</sup> )	Planirano razminiravanje u cilju redukcije		Planirano isključenje općim izviđanjem	
			(m <sup>2</sup> )	(%)	(m <sup>2</sup> )	(%)
1	2	3	4	5	6	7
1	Osječko-baranjska	5.178.129	1.277.425	24,7	3.900.704	75,3
2	Ličko-senjska	1.098.436	326.900	29,8	771.536	70,2
3	Sisačko-moslavačka	3.586.260	520.055	14,5	3.066.205	85,5
4	Vukovarsko-srijemska	2.243.810	550.810	24,5	1.693.000	75,5
5	Zadarska	3.103.895	604.479	19,5	2.499.416	80,5
6	Šibensko-kninska	2.013.764	344.232	17,1	1.669.532	82,9
7	Karlovačka	483.885	165.639	34,2	318.246	65,8
8	Požeško-slavonska	234.364	70.310	30,0	164.054	70,0
9	Brodsko-posavska	1.334.450	270.710	20,3	1.063.740	79,7
10	Splitsko-dalmatinska	387.993	54.903	14,2	333.090	85,8
11	Dubrovačko-neretvanska	362.000	0	0,0	362.000	100,0
12	Virovitičko-podravska	972.831	234.364	24,1	738.467	75,9
UKUPNO (m <sup>2</sup> ):		20.995.017	4.415.027	21,0	16.579.990	79,0

### 1.4. OPĆE IZVIĐANJE MINSKI SUMNJIVIH POVRŠINA

U 2011. godini općim izviđanjem planira se smanjiti minski sumnjivo područje Republike Hrvatske za 46,6 km<sup>2</sup>.

Tijekom 2011. godine, usporedno s poslovima razminiravanja koje će obavljati komercijalne tvrtke, izvidnički timovi Hrvatskog centra za razminiranje stalno će provoditi ažuriranje minski sumnjivog područja. Izvršenjem ovog posla sukladno kriterijima propisanim Standardnim operativnim postupkom SOP 01.01.-OPĆI IZVID MSP-a, planira se smanjiti minski sumnjiv prostor za 30,0 km<sup>2</sup>.

Opće izviđanje u cilju ažuriranja minski sumnjivih područja obavljat će se u svim minski zagađenim županijama.

U 2011. godini vršit će se i isključenje površina iz minski sumnjivih općim izviđanjem po provedbi razminiravanja u cilju redukcije u veličini od 16,6 km<sup>2</sup>. Ovaj posao će također izvršiti djelatnici Hrvatskog centra za razminiranje, sukladno kriterijima propisanim Standardnim operativnim postupkom SOP 01.01.-OPĆI IZVID MSP-a.

Planirani opseg poslova po izvršenju razminiravanja u cilju redukcije je prikazan u Tablici broj 6. Plana 2011.

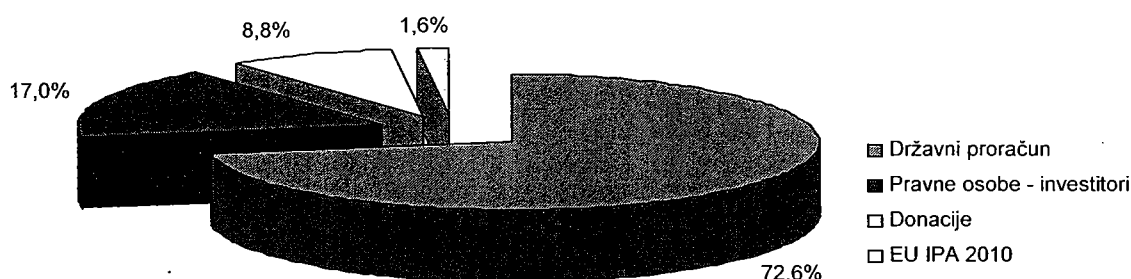
## 1.5. FINANCIRANJE

Za protuminsko djelovanje u Republici Hrvatskoj u 2011. godini planirana su financijska sredstva u iznosu od **299.714.000,00 kn**, od čega za poslove humanitarnog razminiravanja **246.501.000,00 kn**.

Tablica broj 7: Planirana financijska sredstva za humanitarno razminiravanje

RB	Izvor sredstava	Iznos (kn)	Udio (%)
1.	Državni proračun	178.751.000,00	72,6
a.	Razminiravanje	175.401.000,00	71,2
b.	Udio u IPA 2010	3.350.000,00	1,4
2.	Pravne osobe - investitori	41.950.000,00	17,0
3.	Donacije	21.800.000,00	8,8
4.	EU IPA 2010	4.000.000,00	1,6
UKUPNO:		<b>246.501.000,00</b>	<b>100,0</b>

Graf broj 3: Udio u financiranju humanitarnog razminiravanja po izvorima financiranja



### Državni proračun

Ukupna sredstva državnog proračuna za 2011. godinu, uključujući udio u projektu IPA 2010, pomoći, donacije i darovnice iznose **238.984.000,00 kn**. Državni proračun ove godine sudjeluje sa 72,6% u ukupno planiranim sredstvima za obavljanje poslova humanitarnog razminiravanja, odnosno sa **178.751.000,00 kn**. Od tog iznosa, direktan transfer za poslove razminiravanja iznosi **175.401.000,00 kn**, a udio u projektu IPA **3.350.000,00 kn**.

Tablica broj 8: Pregled sredstava za protuminsko djelovanje iz državnog proračuna

	Opis	Plan 2011.
040	MINISTARSTVO UNUTARNJIH POSLOVA	238.984.000,00
04035	Hrvatski centar za razminiranje	238.984.000,00
A672032	ADMINISTRACIJA I UPRAVLJANJE	45.533.000,00
11	Opći prihodi i primici	45.533.000,00
61	Donacije	20.000,00
A672007	RAZMINIRANJE	191.361.000,00
11	Opći prihodi i primici	181.011.000,00
12	Učešće u EU fondovima	3.350.000,00
51	Pomoći EU	4.000.000,00
52	Ostale pomoći	500.000,00
61	Donacije	2.500.000,00
A672025	Potpura radu centra	320.000,00
11	Opći prihodi i primici	320.000,00
K672008	INFORMATIZACIJA	250.000,00
11	Opći prihodi i primici	250.000,00
K672011	OBNOVA VOZNOG PARKA	1.500.000,00
11	Opći prihodi i primici	1.500.000,00

#### IPA 2010

Na proljeće ove godine očekujemo potpisivanje sporazuma s Europskom komisijom za projekte razminiranja poljoprivrednog zemljišta u Istočnoj Slavoniji. Ukupna vrijednost ovog projekta je 4,0 mil. € od čega su 3,0 mil. € sredstva EU, a 1,0 mil. € učešće Republike Hrvatske u projektu. Sukladno natječajnom postupku očekujemo da ćemo ove iskoristiti dio sredstava u iznosu 1,0 mil. €.

U 2010. godini Hrvatski centar za razminiranje zajedno s Pograničnom policijom mađarske županije Baranya izradio je prijedlog projekta razminiranja hrvatsko-mađarske granice za sredstva iz programa IPA 2007-2013 HR-HU - Prekogrančna suradnja, u iznosu od 3,5 mil. €, od kojih bi 1,8 mil. € bilo utrošeno za poslove razminiranja na hrvatskoj strani. Projekt je predan Zajedničkom tehničkom tajništvu u Budimpešti. Odluka od prihvaćanju projekta se očekuje na proljeće ove godine.

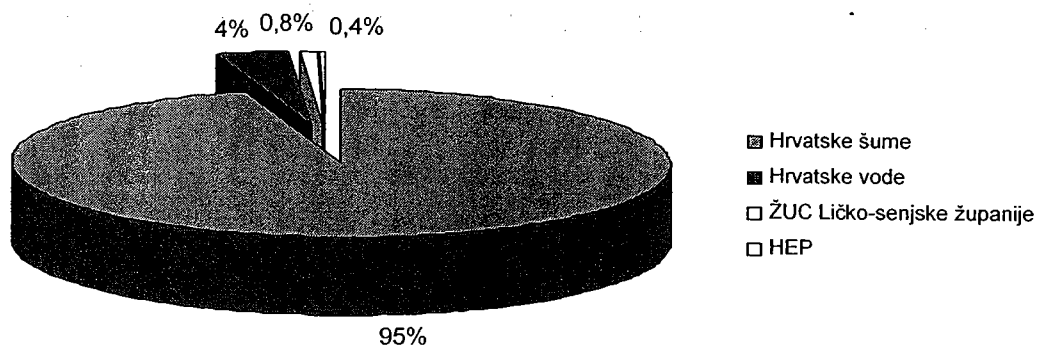
#### Pravne osobe - investitori

Pravne osobe koje vlastitim financijskim sredstvima financiraju razminiranje infrastrukturnih i drugih površina u vlasništvu, planiraju utrošiti u 2011. godini iznos od **41.950.000,00 kn**, odnosno 17% ukupno planiranih sredstava..

Tablica broj 7: Pravne osobe - investitori

RB	Izvor financiranja	Iznos (kn)	Udio (%)
1.	Hrvatske šume d.o.o.	40.000.000,00	95,3
2.	Hrvatske vode	1.500.000,00	3,5
3.	ŽUC Ličko-senjske županije	300.000,00	0,8
4.	HEP d.d.	150.000,00	0,4
	<b>UKUPNO:</b>	<b>41.950.000,00</b>	<b>100,0</b>

Graf broj 3: Pravne osobe - investitori



U 2011. godini potrebe za poslovima razminiravanja iskazale su tvrtke Hrvatske šume d.o.o., Hrvatske vode, Županijska uprava za ceste Ličko-senjske županije i Hrvatska elektroprivreda d.d.. Kao i zadnje četiri godine najveći plan financiranja kod investitora dostavile su Hrvatske šume d.o.o. koje od ukupnih sredstava investitora čine 95%.

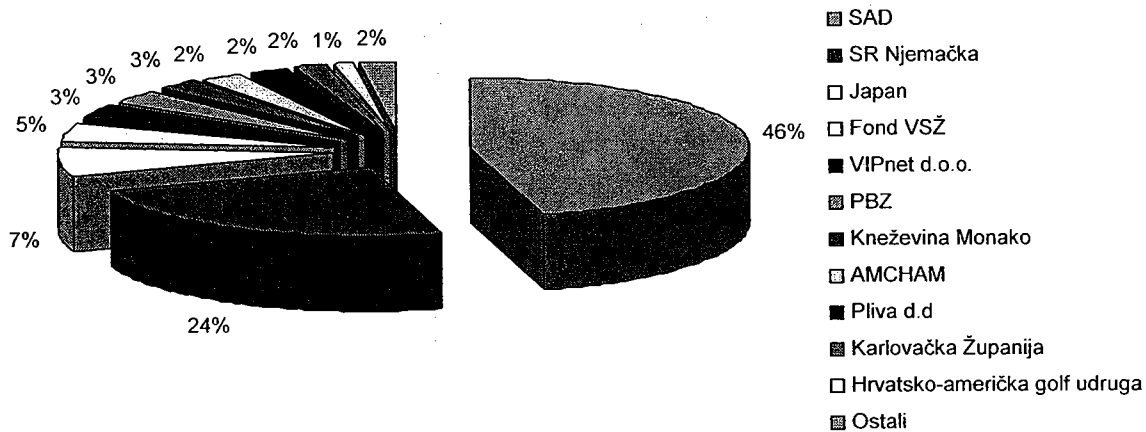
### Donacije

U tijeku izrade Plana 2011. potvrđena donatorska sredstva sudjeluju s 8,8% u ukupno planiranim sredstvima za humanitarno razminiravanje u 2011. godini, odnosno s **21.800.000,00 kn**.

Tablica broj 8: Donacije

Redni broj	Izvor financiranja	Planirani iznos	Udio (%)
1.	SAD	10.000.000,00	45,9
2.	SR Njemačka	5.200.000,00	23,9
3.	Japan	1.500.000,00	6,9
4.	Fond Vukovarsko-srijemske županije	1.000.000,00	4,6
5.	VIPnet d.o.o.	700.000,00	3,2
6.	PBZ	700.000,00	3,2
7.	Kneževina Monako	550.000,00	2,5
8.	AMCHAM	500.000,00	2,3
9.	Pliva d.d	500.000,00	2,3
10.	Karlovačka županija	400.000,00	1,8
11.	Hrvatsko-američka golf udruga	250.000,00	1,1
12.	Ostali	500.000,00	2,3
<b>Ukupno</b>		<b>21.800.000,00</b>	<b>100,0</b>

Graf broj 4: Donacije



U 2011. godini Sjedinjene Američke Države nastavljaju program pomoći za razminiranje Republike Hrvatske kroz Međunarodnu fundaciju za pomoć žrtvama mina i razminiranje (nadalje ITF) mehanizmom udvostručavanja svakog uplaćenog iznosa domaćih i stranih donatora.

Vlade SR Njemačke planira pomoć razminiranju Republike Hrvatske u iznosu od 700.000,00 EUR koji će biti plasirani preko nevladine organizacije Arbeiter-Samariter-Bund (nadalje ASB).

Vlada Japana će ove godine donirati 1,5 mil. kn za projekt razminiranja poljoprivrednog zemljišta na području Grada Osijeka.

I ove godine se nastavlja suradnja Fonda za razminiranje Vukovarsko-srijemske županije i ITF-a na projektima razminiranja poljoprivrednog zemljišta uz glavne cestovne pravce u Županiji, u vrijednosti 1.000.000,00 kn.

Tvrtka VIPnet d.o.o. je kao najveći domaći donator uplatila svoju devetu donaciju od 700.000,00 kn koja će biti utrošena za projekt humanitarnog razminiranja planinarskih staza na području Parka prirode Velebit.

Privredna banka Zagreb je donirala 700.000,00 kn koji će biti utrošeni za razminiranje oranica u Vukovarsko-srijemskoj županiji.

U skladu s ugovorom o pomoći u financiranju razminiranja zaštićenih dijelova prirode za razdoblje 2010.-2012. godine između Vlade Kneževine Monako i Hrvatskog centra za razminiranje osigurano je 75.000,00 EUR za razminiranje planinarskih staza na području Malog Alana, na Velebitu.

Svake godine Američka gospodarska komora organizira akciju „Noć tisuću večera“ na kojoj se prikupljaju sredstva donatora koja se udvostručuju sredstvima Vlade SAD-a. Prikupljena sredstva s večere koja je održana u studenom prošle godine bit će ostvarena u ovoj godini i bit će utrošena na području Karlovačke županije.

Farmaceutska tvrtka „Pliva“ d.d. donirala je 500.000,00 kn za razminiranje područja uz graničnu crtu s Republikom Crnom Gorom na prostoru Dubrovačko-neretvanske županije.

Karlovačka županija će i ove godine izdvojiti sredstva za razminiranje koja će biti udvostručena sredstvima Vlade SAD-a.

Nastavlja se suradnja s Hrvatsko-američkom golf udrugom, koju je osnovalo hrvatsko iseljeništvo u SAD-u. Krajem prošle godine Udruga je uplatila 50.000,00 USD koji će biti utrošeni za razminiranje područja gdje postoji sumnja da se nalaze posmrtni ostaci žrtve iz Domovinskog rata. Do sada je ukupno prikupljeno 200.000,00 USD.

Pod „ostali“ su stavljeni svi donatori koji u vrijeme sastavljanja Plana 2011. nisu mogli dati točnu informaciju o visini iznosa donacije, odnosno vremenu kada će prikupljena sredstva biti angažirana i za koje namjene.

U 2011. godini očekujemo i razminiranja više područja, sredstvima različitih donatora, a na poticaj zaklade za humanitarno razminiranje „Hrvatska bez mina“.

## **2. CJELOVITO UKLANJANJE MINSKE OPASNOSTI S PODRUČJA NAMIJENJENIH OBNOVI I POVRATKU RASELJENIH OSOBA**

Sukladno Nacionalnom programu protuminskog djelovanja Republike Hrvatske u 2011. godini trebala bi se u cijelosti ukloniti minska opasnost s područja namijenjenih obnovi i povratku raseljenih osoba.

U proteklim godinama uklonjena je minska opasnost sa svih područja namijenjenih obnovi i povratku raseljenih osoba čije razminiranje je zahtijevalo resorno ministarstvo, te županije, gradovi i općine.

Za 2011. godinu nema novih zahtjeva od resornog Ministarstva, te su u Planu 2011. sadržana preostala područja zahtijevana od županija, a odnosi se na razminiranje okućnica naseljenih kuća.

Kako bismo u cijelosti ispunili ovu zadaću tijekom 2011. godini usporedno sa izradom novog Trogodišnjeg plana humanitarnog razminiranja za razdoblje 2012.-2014. godina obavit će se sastanci u svih 12. minski zagađenih županija i s Upravom za obnovu i Upravom za područja posebne državne skrbi u Ministarstvu regionalnog razvoja, šumarstva i vodnog gospodarstva, s ciljem utvrđivanja da li postoje minska područja koja priječe obnovu ili izravno utječu na povratak raseljenih osoba.

## **3. RAZMINIRAVANJE 11,0 km<sup>2</sup> ORANICA**

Dana 01. siječnja 2011. godine u Republici Hrvatskoj je još 200,5 km<sup>2</sup> minski sumnjivog poljoprivrednog zemljišta. Površina od 112,2 km<sup>2</sup> odnosi se na oranice, dok se ostatak od 88,3 km<sup>2</sup> odnosi na livade i pašnjake.

Sukladno Nacionalnom programu protuminskog djelovanja Republike Hrvatske trebala bi se u cijelosti ukloniti minska opasnost s oranica, do 2015. godine. Temeljem navedenog, Planom 2011. planirano je razminiranje 11,1 km<sup>2</sup> oranica. Uz navedeno razminiranje biti će izvršeno i razminiranje u cilju redukcije preostalog MSP-a na oranicama na Hercegovini u Vukovarsko-srijemskoj županiji, uz naselja Donji Bogičevci i Kablar u Brodsko-posavskoj i Karlovačkoj županiji, te na Dubravi i Jamnenici u Ličko-senjskoj županiji. Izvršenjem ovih poslova planira se smanjiti minski sumnjiv prostor na oranicama za još 2,5 km<sup>2</sup>. Uz navedene poslove,

tijekom ažuriranja MSP-a za očekivati je sukladno rezultatima postignutim u prijašnjim godinama, još dodatno smanjenje MSP-a unutar ove strukture zemljišta.

#### **4. ODRŽAVANJE OBILJEŽENOSTI CJELOKUPNOG MINSKI SUMNJIVOG PODRUČJA REPUBLIKE HRVATSKE.**

Usporedno s provedbom općeg izviđanja i poslova razminiranja u 2011. godini, kao jedna od redovnih aktivnosti Hrvatskog centra za razminiranje provodit će se i kontrola obilježivosti i, prema potrebi, dodatno vršiti obilježavanja minski sumnjivog područja i područja zagađenog isključivo NUS-om radi stvaranja jasne granice između sigurne i minski sumnjive površine ili površine zagađene isključivo NUS-om.

Informacije o položaju oznaka o opasnostima od mina i mogućem pronalasku NUS-a su jedni od temeljnih elemenata informacijskog sustava koji je dostupan svim građanima Republike Hrvatske i gostima koji dolaze u našu zemlju putem interneta kroz MISportal na kojem se stanje miniranosti, zagađenosti isključivo NUS-om i njihove obilježivosti, tjedno ažurira. Zemljovidni miniranosti i zagađenosti isključivo NUS-om s podacima o postavljenim tablama upozorenja će se u 2011. godini nastaviti dostavljati tijelima državne uprave, jedinicama lokalne i regionalne samouprave, policijskim upravama i drugim fizičkim i pravnim osobama po zahtjevu.

U informacijskom sustavu o miniranosti svaka oznaka koja ukazuje na minsku opasnost i moguć pronalazak NUS-a je fotografirana, numerirana, prostorno definirana, odnosno smještena u koordinatni sustav i ucrtana u karte.

Obilježavanje je posao koji će obavljati izvidnički timovi Hrvatskog centra za razminiranje kontinuirano, a temeljem kriterija određenih Standardnim operativnim postupcima (SOP 01.02- Obilježavanje minski sumnjivih područja i SOP 01.02.01.- Obilježavanje područja gdje je moguć pronalazak neeksplozivnih ubojnih sredstava).

#### **5. KOORDINACIJA AKTIVNOSTI EDUKACIJE O OPASNOSTIMA OD MINA I POMOĆI ŽRTVAMA MINA**

Sukladno zakonskoj regulativi, edukacija o opasnostima od mina i pomoć žrtvama mina provodit će se tijekom 2011. godine uz koordinativnu ulogu Hrvatskog centra za razminiranje i uz suradnju s tijelima državne uprave, sukladno njihovim nadležnostima, te domaćim i međunarodnim humanitarnim organizacijama, udrugama i drugim institucijama.

Edukacija, odnosno upoznavanje s opasnošću od mina i pomoć žrtvama mina provodit će se kroz razne programe kao što su:

- održavanje redovitih koordinacijskih sastanaka s udrugama i institucijama koje sudjeluju u provođenju edukacije o opasnostima od mina i pružaju pomoć žrtvama mina, prema potrebi, dva do tri puta godišnje za svaku pojedinu grupu udruga i institucija, u skladu sa zakonskom regulativom,
- sudjelovanje u zajedničkim tribinama "Djeca u minskom okruženju" i sličnim predavanjima namijenjenim ugroženoj populaciji, a prvenstveno djeci, lovcima i ljudima koji žive ili koriste zemljišta koja se nalaze u blizini minski sumnjivih površina,

- obilježavanje Međunarodnog dana svjesnosti o opasnostima od mina (4. travnja) u suradnji s ostalim subjektima koji provode edukaciju o opasnostima od mina,
- provođenje akcije "Travanj– mjesec zaštite od mina", objavljivanje slikovnih oglasa, spotova i edukativnih crtanih filmova na HRT-u i u drugim medijima,
- sudjelovanje u edukativnim emisijama sa sadržajem o protuminskom djelovanju,
- uključivanje u razne humanitarne akcije,
- poticanje angažiranja žrtava mina u sustavu za protuminsko djelovanje,
- predlaganje županijama s minskim problemom da dio proračuna izdvoje u svrhu provedbe edukacije o opasnostima od mina i pomoć žrtvama mina na njihovom području.

U sklopu svih događanja na kojima se stanovništvo upoznaje s opasnostima od mina provodi se i upoznavanje s opasnošću pronalaska neeksplozivnih ubojnih sredstava.

U 2011. godini planira se nastavak provođenja Programa upoznavanja s opasnošću od mina Hrvatskog Crvenog križa. Nastavit će se s izgradnjom dječjih igrališta u minama ugroženim područjima sukladno raspoloživim sredstvima, promidžbenim aktivnostima kao što su tiskanje letaka, izrada kapa i ostalog edukacijskog materijala, objave u tisku, na radiju i televiziji.

Kazalište „Daska“ iz Siska nastavit će s izvođenjem iznimno popularne i vrlo dobro prihvaćene edukacijske predstave „Ne, ne MI-NE“. Sredstava su osigurana u 2009. godini donacijom Vlade SAD-a, koja je preko ITF-a iz Republike Slovenije donirala 62.500,00 \$ za ovu predstavu.

Nastavlja se akcija „Neminovno“ drugog programa Hrvatskog radija kojoj je cilj educirati stanovništvo o minskog opasnosti i kroz razne projekte i aktivnosti prikupiti sredstva za razminiranje. U sklopu akcije je i javljanje uživo predstavnika Hrvatskog centra za razminiranje, svaki petak, s novostima iz svijeta humanitarnog razminiranja.

Udruga za promicanje istih mogućnosti, UPIM u suradnji s Karlovačkom udrugom žrtava mina vodi projekt „Žrtve mina, dvadeset godina poslije“ u sklopu izrade baze podataka žrtava mina. U ovom projektu sudjeluju, prema potrebi, i druge institucije i udruge koje u svom djelokrugu rada imaju i pomoć žrtvama mina. Sredstva za ovaj projekt u iznosu od 65.000,00 \$ je donirala Vlada SAD-a putem ITF-a.

Isti donator s istim iznosom financira i projekt „Izgradnja i jačanje mreže podrške žrtvama mina i njihovih obitelji“, koji će provoditi udruga MINE AID.

U 2011. godini završit će se s izradom „Hrvatskog akcijskog plana pomoći osobama stradalima od minskoeksplozivnih i neeksplozivnih ubojnih sredstava 2010. – 2014.“ i „Sporazuma o suradnji u izradi i razmjeni zbirke podataka o žrtvama eksplozivnih sredstava na miniranom, minski sumnjivom i granatiranom prostoru Republike Hrvatske“.

U skladu sa zakonom propisanom ulogom koordinatora u procesima edukacije o opasnostima od mina, Hrvatski centar za razminiranje će i u 2011. godini održati redovne koordinacijske sastanke sa predstavnicima tijela državne uprave, udrugama i institucijama koja se bave ovom problematikom.

Osim zdravstvene i socijalne komponente pomoći koju provode nadležna tijela državne uprave i centri socijalne skrbi i odjeli društvenih djelatnosti u jedinicama lokalne i regionalne samouprave, pomoć žrtvama mina u Republici Hrvatskoj u 2011. godini provodit će se i kroz razne jednokratne projekte kojima je cilj pružanje financijske pomoći i edukacije. Takve projekte, ako što su školarine, pravni savjeti,



psiho-socijalna pomoć, nabave ortopedskih pomagala i sl. provodit će uglavnom nevladin sektor i najvećim dijelom će se financirati raznim donacijama međunarodnih ili domaćih subjekata.

Hrvatski centar za razminiranje, kao koordinativno tijelo, u 2011. godini planira nastaviti pružati stručnu pomoć svim nositeljima ovakvih projekata.

U 2011. godini projekte i programe pomoći žrtvama mina provodit će Ministarstvo socijalne skrbi, Ministarstvo obitelji, branitelja i međugeneracijske solidarnosti, Ministarstvo vanjskih poslova i europskih integracija, Ministarstvo gospodarstva, rada i poduzetništva, Ministarstvo unutarnjih poslova, Hrvatski zavod za zdravstveno osiguranje, Hrvatski zavod za mirovinsko osiguranje, Hrvatski zavod za zapošljavanje, Hrvatski zavod za javno zdravstvo, Državna uprava za zaštitu i spašavanje, Ured za ljudska prava Vlade RH, Pravobraniteljica za osobe s invaliditetom, Fond za profesionalnu rehabilitaciju i zapošljavanje osoba s invaliditetom, KBC Zagreb, Grad Zagreb, Udruga MINE AID, Hrvatska udruga žrtava mina Karlovačke županije, Hrvatski savez udruga tjelesnih invalida, Udruga za promicanje istih mogućnosti i Zajednica udruga hrvatskih civilnih stradalnika iz Domovinskog rata Republike Hrvatske.

## **6. POZICIONIRANJE I PROMOVIRANJE HRVATSKOG SUSTAVA PROTUMINSKOG DJELOVANJA U MEĐUNARODNOJ ZAJEDNICI**

Kontinuiranim organizacijskim razvojem i neprestanim ulaganjem, te primjenom najmodernijih tehnika i tehnologija, Hrvatski centar za razminiranje je stvorio vlastite modele za sve faze složenog procesa razminiranja. Kako navedena znanja, tehnologije i prateći proizvodi uvelike nadmašuju potrebe Republike Hrvatske, ista će se ponuditi zemljama s minskim problemom. Ovakvim pristupom stalnog unaprjeđenja metodologija, opreme i strojeva koji se koriste u humanitarnom razminiranju, a koje je moguće primijeniti i u drugim zemljama s minskim problemom, želi se u sljedećem trogodišnjem razdoblju etablirati razminiranje kao hrvatski izvozni proizvod.

Hrvatski centar za razminiranje će provoditi sljedeće aktivnosti s ciljem pozicioniranja i promoviranja hrvatskog sustava protuminskog djelovanja međunarodnoj zajednici:

- nastaviti s prezentacijom hrvatskih iskustava u protuminskom djelovanju prema međunarodnim institucijama, te diplomatskim predstavništvima u Republici Hrvatskoj, a posebice diplomatskim predstavništvima Republike Hrvatske u zemljama koje su suočene s minskim problemom,
- biti glavni nositelj organizacije jednogodišnjih međunarodnih simpozija na kojima će se obrađivati različite aktualne teme iz protuminskog djelovanja s naglaskom na humanitarno razminiranje i prezentirati Grupaciju za humanitarno razminiranje u kojem su objedinjena iskustva i mogućnosti Hrvatskog centra za razminiranje, HCR-CTRO d.o.o., komercijalnih tvrtki za razminiranje, te proizvođača opreme,
- osnaživati i konkretizirati do sada potpisane sporazume o suradnji na području protuminskog djelovanja s Azerbajdžanom, Egiptom, Jemenom, Libijom i Ukrajinom, te potpisati nove, od čega najprije s Gruzijom, Šri Lankom, Turskom, Tadžikistanom i Irakom,

- koristiti svaki oblik ustaljene suradnje s veleposlanstvima i diplomatsko-konzularnim predstavništvima u Republici Hrvatskoj, međunarodnim organizacijama, nevladinim organizacijama i pojedincima za promoviranje hrvatskog sustava protuminskog djelovanja međunarodnoj zajednici,
- pozicionirati hrvatski sustav protuminskog djelovanja putem aktivnog sudjelovanja u radu svih relevantnih svjetskih organizacija vezanih za protuminsko djelovanje.

## **7. PRILOZI**

### **7.1. OPIS POSLOVA RAZMINIRAVANJA PO ŽUPANIJAMA**

### **7.2. PLAN RAZMINIRAVANJA VOJNIH OBJEKATA ORUŽANIH SNAGA REPUBLIKE HRVATSKE ZA 2011. GODINU**

### **7.3. VELIČINA MINSKI SUMNJIVOG PODRUČJA I PODRUČJA ZAGAĐENOG ISKLJUČIVO NUS-OM U ŽUPANIJAMA, GRADOVIMA/OPĆINAMA I STANJE OBILJEŽENOSTI MINSKI SUMNJIVOG PODRUČJA I PODRUČJA ZAGAĐENOG ISKLJUČIVO NUS-OM PO ŽUPANIJAMA, GRADOVIMA/OPĆINAMA**

## Prilog I.1. BRODSKO-POSAVSKA ŽUPANIJA

Redni broj	Grad ili općina	Skupina	Naziv podskupine	Površina poligona (m2)	Planirana površina za razminiravanje unutar poligona (m2)	Poveznica MIS		Struktura površine	Izvor financiranja	Vrijeme izvođenja radova (godina)	Opis planske stavke
						Oznaka izvoda	Polygon				
1	2	3	4	5	6	7	8	9	10	11	12
1	Dragalić	II. Socio-ekonomska	I.2.3. poljoprivredno zemljište: površine I reda	13.258	13.258	OIR-DRA-152-270905	69	Oranice	Državni proračun	I	Prostor između zaštitnog pojasa autoceste Zagreb-Lipovac i naselja Gorice.
2	Dragalić	II. Socio-ekonomska	I.2.3. poljoprivredno zemljište: površine I reda	40.157	40.057	OID-DRA-20-031008	56	Oranice	Državni proračun	I	Prostor između zaštitnog pojasa autoceste Zagreb-Lipovac i naselja Gorice.
3	Dragalić	II. Socio-ekonomska	I.2.3. poljoprivredno zemljište: površine I reda	189.552	189.552	OID-DRA-137-120309	42	Oranice	Državni proračun	I	Naselje Donji Bogičevci.
4	Dragalić	II. Socio-ekonomska	I.2.3. poljoprivredno zemljište: površine I reda	11.898	11.898	OIR-DRA-152-270905	90	Oranice	Državni proračun	I	Naselje Gorice.
5	Dragalić	II. Socio-ekonomska	I.2.3. poljoprivredno zemljište: površine I reda	358.506	71.710	OIR-DRA-137-130309	40	Oranice	Državni proračun	II	Naselje Donji Bogičevci.
6	Gornji Bogičevci	I. Sigurnost	I.1.4. zaštitni i širi pojas uz prometnu (izgrađenu) infrastrukturu	725.208	27.540	OID-GBO-137-130209	36	Livade i pašnjaci	Državni proračun	II	Područje između naselja Gornja Trnava i Mašičkog Brda.
7	Gornji Bogičevci	I. Sigurnost	I.1.14. poznata minska polja	89.560	10.370	OID-GBO-137-130209	35	Šuma	Državni proračun	II	Naselje Gornja Trnava.
8	Okučani	I. Sigurnost	I.1.4. zaštitni i širi pojas uz prometnu (izgrađenu) infrastrukturu	314	314	OIR-OKU-41-250705-1	29-1	Livade i pašnjaci	Državni proračun	II	Područje uz prometnicu Gornja Trnava-Šagovina Mašička.
9	Okučani	I. Sigurnost	I.1.4. zaštitni i širi pojas uz prometnu (izgrađenu) infrastrukturu	21.065	21.065	OIR-OKU-41-250705-1	29-2	Livade i pašnjaci	Državni proračun	II	Područje uz prometnicu Gornja Trnava-Šagovina Mašička.
10	Okučani	I. Sigurnost	I.1.4. zaštitni i širi pojas uz prometnu (izgrađenu) infrastrukturu	47.332	47.332	OIR-OKU-41-250705-1	29-4	Livade i pašnjaci	Državni proračun	II	Područje uz prometnicu Gornja Trnava-Šagovina Mašička.
11	Okučani	I. Sigurnost	I.1.4. zaštitni i širi pojas uz prometnu (izgrađenu) infrastrukturu	512	512	OIR-OKU-41-250705-1	23-1	Livade i pašnjaci	Državni proračun	II	Područje uz prometnicu Gornja Trnava-Šagovina Mašička.
12	Okučani	I. Sigurnost	I.1.4. zaštitni i širi pojas uz prometnu (izgrađenu) infrastrukturu	1.775	1.775	OIR-OKU-41-250705-1	23-2	Livade i pašnjaci	Državni proračun	II	Područje uz prometnicu Gornja Trnava-Šagovina Mašička.
13	Okučani	I. Sigurnost	I.1.4. zaštitni i širi pojas uz prometnu (izgrađenu) infrastrukturu	539.348	41.869	OIR-OKU-41-250705-1	27	Livade i pašnjaci	Državni proračun	II	Područje uz prometnicu Gornja Trnava-Šagovina Mašička.
14	Okučani	I. Sigurnost	I.1.4. zaštitni i širi pojas uz prometnu (izgrađenu) infrastrukturu	871.489	42.605	OID-OKU-20-160807	36	Livade i pašnjaci	Državni proračun	II	Naselje Žuberkovac.
15	Okučani	I. Sigurnost	I.1.4. zaštitni i širi pojas uz prometnu (izgrađenu) infrastrukturu	359.662	4.490	OIR-OKU-41-250705-1	37	Livade i pašnjaci	Državni proračun	II	Naselje Žuberkovac.
16	Okučani	I. Sigurnost	I.1.4. zaštitni i širi pojas uz prometnu (izgrađenu) infrastrukturu	76.323	58.495	OIR-OKU-41-250705-1	18	Livade i pašnjaci	Državni proračun	II	Područje uz prometnicu Gornji Bogičevci-Širinci.
17	Okučani	I. Sigurnost	I.1.4. zaštitni i širi pojas uz prometnu (izgrađenu) infrastrukturu	761.475	68.075	OIR-OKU-41-250705-1	19	Livade i pašnjaci	Državni proračun	II	Područje uz prometnicu Gornji Bogičevci-Širinci.

## Prilog I.1. BRODSKO-POSAVSKA ŽUPANIJA

18	Okučani	I. Sigurnost	I.1.4. zaštitni i širi pojas uz prometnu (izgrađenu) infrastrukturu	958.699	13.185	OIR-OKU-41-250705-1	25-1	Livade i pašnjaci	Državni proračun	II	Područje uz prometnicu Gornji Bogičevci-Širinci.
19	Stara Gradiška	I. Sigurnost	I.1.7. Vodogospodarstveni objekti	39.677	39.677	OIR-SGR-152-010806	17	Šuma	Hrvatske vode	II	Savski nasip uz naselje Pivare.
20	Stara Gradiška	I. Sigurnost	I.1.7. Vodogospodarstveni objekti	65.677	65.677	OIR-SGR-152-010806	16	Livade i pašnjaci	Hrvatske vode	II	Savski nasip uz naselje Pivare.
21	Stara Gradiška	II. Socio-ekonomska	I.2.4. šumsko zemljište: površine I reda	1.356.688	200.000	OID-SGR-168-200910	39	Šuma	Hrvatske šume d.o.o.	II	G.J. Prašnik.
22		II. Socio-ekonomska	I.2.4. šumsko zemljište: površine I reda		50.000			Šuma	Hrvatske šume d.o.o.	III	Lokacija će se odrediti sukladno odluci investitora.
<b>UKUPNO:</b>				<b>6.528.175</b>	<b>1.019.466</b>						

## Prilog I.2. DUBROVAČKO-NERETVANSKA ŽUPANIJA

Redni broj	Grad III općina	Skupina	Naziv podskupine	Površina poligona (m2)	Planirana površina za razminiravanje unutar poligona (m2)	Poveznica MIS		Struktura površine	Izvor financiranja	Vrijeme izvođenja radova (tromjesečje)	Opis planske stavke
						Oznaka izvoda	Poligon				
1	2	3	4	5	6	7	8	9	10	11	12
1	Konavle	I. Sigurnost	I.1.10. područja potrebna za nadziranje državne granice	339.007	59.500	OIR-KON-110-091107	16	Makija i krš	Pliva d.d.	I	Granični pojas s Republikom Crnom Gorom kod naselja Prapratno.
2	Konavle	I. Sigurnost	I.1.10. područja potrebna za nadziranje državne granice	55.068	55.068	OIR-KON-148-061006	1	Makija i krš	Državni proračun	IV	Područje sjeverno od međunarodnog graničnog prijelaza Debeli Brijeg.
3	Konavle	I. Sigurnost	I.1.10. područja potrebna za nadziranje državne granice	62.111	62.111	OIR-KON-148-061006	2	Makija i krš	Državni proračun	IV	Područje sjeverno od međunarodnog graničnog prijelaza Debeli Brijeg.
4	Konavle	I. Sigurnost	I.1.10. područja potrebna za nadziranje državne granice	0	35.190	OIR-KON-110-091107	16	Makija i krš	SAD	IV	Granični pojas s Republikom Crnom Gorom kod naselja Bani.
5	Dubrovačko Primorje	I. Sigurnost	I.1.15. prostori povećane koncentracije NUS-a	68.957	68.957	OIN-DPR-154-180310	N1	Makija i krš	Državni proračun	I	Područje uz državnu cestu D1 kod graničnog prijelaza Bistrina.
6	Dubrovačko Primorje	I. Sigurnost	I.1.15. prostori povećane koncentracije NUS-a	33.343	33.400	OIN-DPR-154-180310	N2	Makija i krš	Državni proračun	I	Područje uz državnu cestu D1 kod graničnog prijelaza Bistrina.
7	Konavle	III. Ekološka	I.3.3. postojeće i projektirane protupožarne prosjeke s elementima cesta i protupožarne prosjeke. Šume s vrlo visokim stupnjem ugroženosti od požara	27.227	27.227	OIR-KON-110-091107	42	Makija i krš	Državni proračun	IV	Dubsko Osoje (granični pojas s Bosnom i Hercegovinom).
<b>SVEUKUPNO:</b>				<b>585.713</b>	<b>341.453</b>						

## Prilog I.3. KARLOVAČKA ŽUPANIJA

Redni broj	Grad ili općina	Skupina	Naziv podskupine	Površina poligona (m2)	Planirana površina za razminiravanje unutar poligona (m2)	Poveznica MIS		Struktura površine	Izvor financiranja	Vrijeme izvođenja radova (godina)	Opis planske stavke
						Oznaka izvoda	Poligon				
1	2	3	4	5	6	7	8	9	10	11	12
1	Barilović	I. Sigurnost	I.1.5. turistička odredišta	319.762	71.670	OIR-BAR-41-191206	12	Livade i pašnjaci	Državni proračun	III	Područje uz arheološka nalazišta zapadno od naselja Grublješići.
2	Barilović	I. Sigurnost	II.1.1. preostali minski sumnjiv prostor unutar naselja	66.113	21.812	OIR-BAR-41-191206	33	Livade i pašnjaci	Državni proračun	III	Područje između naselja Kosijersko Selo i Koranski Brijeg.
3	Barilović	I. Sigurnost	II.1.1. preostali minski sumnjiv prostor unutar naselja	44.191	14.590	OIR-BAR-41-191206	34	Livade i pašnjaci	Državni proračun	III	Područje između naselja Kosijersko Selo i Koranski Brijeg.
4	Barilović	I. Sigurnost	II.1.1. preostali minski sumnjiv prostor unutar naselja	8.877	8.877	OIR-BAR-41-191206	35	Šuma	Državni proračun	III	Područje između naselja Kosijersko Selo i Koranski Brijeg.
5	Barilović	I. Sigurnost	II.1.1. preostali minski sumnjiv prostor unutar naselja	364.704	120.360	OIR-BAR-41-191206	36	Šuma	Državni proračun	III	Područje između naselja Kosijersko Selo i Koranski Brijeg.
6	Cetingrad	I. Sigurnost	I.1.8. prostor oko groblja s pristupnim putevima	2.332	2.332	OIR-CET-41-140507	54	Livade i pašnjaci	Državni proračun	III	Naselje Cvitkovići.
7	Cetingrad	I. Sigurnost	I.1.8. prostor oko groblja s pristupnim putevima	7.453	7.453	OIR-CET-41-140507	55	Šuma	Državni proračun	III	Naselje Cvitkovići.
8	Cetingrad	I. Sigurnost	I.1.4. zaštitni i širi pojas uz prometnu (izgrađenu) infrastrukturu	105.902	16.610	OIR-CET-41-140507	35	Livade i pašnjaci	Državni proračun	III	Zaselak Žalci u naselju Buhača.
9	Cetingrad	I. Sigurnost	I.1.10. područja potrebna za nadziranje državne granice	224.165	65.670	OIR-CET-41-140507	36	Livade i pašnjaci	Državni proračun	III	Budim.
10	Cetingrad	II. Socio-ekonomska	I.2.3. poljoprivredno zemljište: površine I reda	80.563	19.152	OIR-CET-41-140507	5	Oranice	Državni proračun	III	Prostor između naselja Šabani i Cvitkovići.
11	Generalski Stol	I. Sigurnost	I.2.3. poljoprivredno zemljište: površine I reda	217.719	54.060	OID-GST-144-220509	1	Oranice	SAD	III	Naselje Mateško Selo.
12	Generalski Stol	II. Socio-ekonomska	I.2.4. šumsko zemljište: površine I reda	0	4.460	OID-GST-144-220509	1	Šuma	Hrvatske šume d.o.o.	III	G.J. Bosiljevac, odjel 18/odsjek b, c, odjel 25/odsjek d.
13	Generalski Stol	II. Socio-ekonomska	I.2.4. šumsko zemljište: površine I reda	372.334	38.390	OIR-GST-41-260307	13	Šuma	Hrvatske šume d.o.o.	I	G.J. Bosiljevac, odjel 19/odsjek d.
14	Josipdol	I. Sigurnost	I.1.2. okućnice naseljenih kuća	129	129	OID-JOS-20-200607	47	Livade i pašnjaci	Državni proračun	III	Naselje Trojvrh, područje između zasekla Plivelici i Gornji Trbojevići.
15	Josipdol	I. Sigurnost	I.1.4. zaštitni i širi pojas uz prometnu (izgrađenu) infrastrukturu	81.566	81.566	OID-JOS-20-200607	44	Livade i pašnjaci	Državni proračun	III	Naselje Kutrovci.
16	Josipdol	I. Sigurnost	I.1.4. zaštitni i širi pojas uz prometnu (izgrađenu) infrastrukturu	58.517	58.517	OIR-JOS-41-200706	9	Livade i pašnjaci	Državni proračun	III	Naselje Trojvrh, područje između zasekla Plivelici i Gornji Trbojevići.
17	Josipdol	I. Sigurnost	I.1.4. zaštitni i širi pojas uz prometnu (izgrađenu) infrastrukturu	34.134	34.134	OIR-JOS-41-200706	43	Livade i pašnjaci	Državni proračun	III	Naselje Trojvrh, područje između zasekla Plivelici i Gornji Trbojevići.
18	Josipdol	I. Sigurnost	I.1.4. zaštitni i širi pojas uz prometnu (izgrađenu) infrastrukturu	190.331	2.695	OID-JOS-25-020310	15-2	Livade i pašnjaci	Akcija "Noć 1000 večera"	III	Naselje Prodanovići.
19	Josipdol	I. Sigurnost	I.1.14. poznata minska polja	208.790	97.840	OID-JOS-25-020310	16-1	Livade i pašnjaci	Akcija "Noć 1000 večera"	III	Naselje Prodanovići.
20	Josipdol	I. Sigurnost	I.1.14. poznata minska polja	15.291	15.391	OID-JOS-25-020310	16-2	Livade i pašnjaci	Akcija "Noć 1000 večera"	III	Naselje Prodanovići.
21	Josipdol	II. Socio-ekonomska	I.2.3. poljoprivredno zemljište: površine I reda	309.425	101.290	OID-JOS-25-020310	10	Oranice	Državni proračun	III	Naselje Trojvrh, područje između zasekla Kutrovci i Prodanovići.
22	Josipdol	II. Socio-ekonomska	I.2.3. poljoprivredno zemljište: površine I reda	0	60.360	OID-JOS-25-020310	15-2	Oranice	Državni proračun	III	Naselje Trojvrh, područje između zasekla Kutrovci i Prodanovići.
23	Josipdol	II. Socio-ekonomska	I.2.3. poljoprivredno zemljište: površine I reda	0	40.000			Oranice	Karlovačka županija	III	Po odluci investitora.

## Prilog I.3. KARLOVAČKA ŽUPANIJA

24	Josipdol	II. Socio-ekonomska	I.2.4. šumsko zemljište: površine I reda	59.393	20.000	OID-JOS-41-060907	33-1	Šuma	Hrvatske šume d.o.o.	III	G.J. Makovnik, dio odjela 75/odsjek a.
25	Josipdol	II. Socio-ekonomska	I.2.4. šumsko zemljište: površine I reda	491.025	25.000	OIR-JOS-41-200706	11-1	Šuma	Hrvatske šume d.o.o.	III	G.J. Krpel, dio odjela 23/odsjek a.
26	Karlovac	I. Sigurnost	I.1.7. Vodogospodarstveni objekti	326.568	21.232	OIR-KAR-41-300807	68	Šuma	Hrvatske vode	I	Mekušjanski Lug.
27	Karlovac	II. Socio-ekonomska	I.2.3. poljoprivredno zemljište: površine I reda	1.050.349	30.513	OID-KAR-144-200309	66	Oranice	Državni proračun	I	Naselje Banska Selnica.
28	Karlovac	II. Socio-ekonomska	I.2.3. poljoprivredno zemljište: površine I reda	45.463	45.463	OIR-KAR-41-300807	58	Oranice	Državni proračun	III	Mrsolj.
29	Karlovac	II. Socio-ekonomska	I.2.4. šumsko zemljište: površine I reda	378.468	1.015	OIR-LAS-152-220306	3	Šuma	Hrvatske šume d.o.o.	III	G.J. Domačaj lug-Kovačevački lug, odjel 19/a.
30	Karlovac	I. Sigurnost	II.1.1. preostali minski sumnjivi prostor unutar naselja	49.182	49.182	OIR-KAR-41-300807	57	Šuma	Državni proračun	III	Grič.
31	Lasinja	I. Sigurnost	I.1.4. zaštitni i širi pojas uz prometnu (izgrađenu) infrastrukturu	1.782	1.782	OIR-GVO-41-230408	2-2	Šuma	Državni proračun	III	zaselak Mihelji u naselju Crna Draga.
32	Lasinja	I. Sigurnost	I.1.4. zaštitni i širi pojas uz prometnu (izgrađenu) infrastrukturu	1.775	1.775	OIR-GVO-41-230408	3-2	Šuma	Državni proračun	III	zaselak Mihelji u naselju Crna Draga.
33	Lasinja	I. Sigurnost	I.1.4. zaštitni i širi pojas uz prometnu (izgrađenu) infrastrukturu	9.446	9.446	OID-LAS-41-120508	3-2	Šuma	Državni proračun	III	Naselje Crna Draga, Zaselak Britveći u naselju Crna Draga.
34	Lasinja	I. Sigurnost	I.2.3. poljoprivredno zemljište: površine I reda	20.039	20.039	OIR-LAS-152-220306	38-3	Oranice	Državni proračun	III	Područje između naselje Prigorsko Brdo i rijeke Kupe.
35	Lasinja	I. Sigurnost	I.2.3. poljoprivredno zemljište: površine I reda	54.866	54.866	OIR-LAS-152-220306	40	Oranice	Državni proračun	III	Područje između naselje Prigorsko Brdo i rijeke Kupe.
36	Plaški	II. Socio-ekonomska	I.2.4. šumsko zemljište: površine I reda	9.095.299	90.000	OID-PLA-144-090409	26	Šuma	Hrvatske šume d.o.o.	II	G.J. Krasnice, dio odjela 9.
37	Plaški	II. Socio-ekonomska	I.2.4. šumsko zemljište: površine I reda	3.483.354	30.000	OID-PLA-144-090409	19	Šuma	Hrvatske šume d.o.o.	II	G.J. Makovnik, dio odjela 17/odsjek a.
38	Plaški	II. Socio-ekonomska	I.2.4. šumsko zemljište: površine I reda	457.906	26.000	OID-PLA-144-090409	18	Šuma	Hrvatske šume d.o.o.	II	G.J. Makovnik, dio odjela 17/odsjek a.
39	Plaški	II. Socio-ekonomska	I.2.4. šumsko zemljište: površine I reda	0	1.949	OID-PLA-144-090409	18	Šuma	Hrvatske šume d.o.o.	II	G.J. Makovnik, dio odjela 61/odsjek a.
40	Rakovica	I. Sigurnost	I.1.10. područja potrebna za nadziranje državne granice	629.884	90.600	OID-RAK-26-150110	6	Livade i pašnjaci	Državni proračun	III	Naselje Kordunski Ljeskovac.
41	Rakovica	I. Sigurnost	I.1.10. područja potrebna za nadziranje državne granice	149.320	46.579	OID-RAK-26-150110	21	Livade i pašnjaci	Državni proračun	III	Naselje Kordunski Ljeskovac.
42	Tounj	I. Sigurnost	I.1.4. zaštitni i širi pojas uz prometnu (izgrađenu) infrastrukturu	22.932	22.932	OID-TOU-26-280907	14	Livade i pašnjaci	Državni proračun	III	Područje uz rijeku Tounjčicu uz zaselak Klarčić, u naselju Tržić Tounjski.
43	Tounj	I. Sigurnost	I.1.5. turistička odredišta	8.485	8.485	OID-TOU-26-280907	6	Livade i pašnjaci	Državni proračun	III	Područje uz rijeku Tounjčicu uz zaselak Klarčić, u naselju Tržić Tounjski.
44	Tounj	I. Sigurnost	I.1.5. turistička odredišta	1.049.280	54.450	OID-TOU-26-280907	15	Livade i pašnjaci	Državni proračun	III	Područje uz rijeku Tounjčicu uz zaselak Klarčić, u naselju Tržić Tounjski.
45		II. Socio-ekonomska	I.2.4. šumsko zemljište: površine I reda		150.000			Šuma	Hrvatske šume d.o.o.	III	Lokacija će se odrediti sukladno odluci investitora.
<b>UKUPNO:</b>				<b>20.097.114</b>	<b>1.738.666</b>						

## Prilog I.4.LIČKO-SENJSKA ŽUPANIJA

Redni broj	Grad ili općina	Skupina	Naziv podskupine	Površina poligona (m <sup>2</sup> )	Planirana površina za razminiravanje unutar poligona (m <sup>2</sup> )	Poveznica MIS		Struktura površine	Investitor	Vrijeme izvođenja poslova (godina)	Opis planske stavke
						Oznaka izvoda	Poligon				
1	2	3	4	5	6	7	8	9	10	11	12
1	Donji Lapac	II. Socio-ekonomska	I.2.4. šumsko zemljište: površine I reda	798.626	58.280	OIR-DLA-25-210807	6	Šuma	Hrvatske šume d.o.o.	III	G.J. Velika Plješivica-Drenovača, dio odjela 41/odsjek a, dio odjel 51/odsjek a.
2	Donji Lapac	II. Socio-ekonomska	I.2.4. šumsko zemljište: površine I reda	350.767	50.500	OIR-DLA-25-210807	20	Šuma	Hrvatske šume d.o.o.	III	G.J. Velika Plješivica-Drenovača, dio odjel 64/odsjek a.
3	Donji Lapac	II. Socio-ekonomska	I.2.4. šumsko zemljište: površine I reda	636.328	77.800	OIR-DLA-144-040610	14	Šuma	Hrvatske šume d.o.o.	III	G.J. Velika Plješivica-Drenovača, dio odjel 51/odsjek a, dio odjel 64/odsjek a.
4	Gospić	I. Sigumost	I.1.4. zaštitni i širi pojas uz prometnu (izgrađenu) infrastrukturu	659.427	4.427	OID-GOS-110-140709	335	Livade i pašnjaci	Državni proračun	II	Cestovni pojas Lički Novi-Divoselo-Lički Čitluk-Medak.
5	Gospić	I. Sigumost	I.1.4. zaštitni i širi pojas uz prometnu (izgrađenu) infrastrukturu	116.995	634	OID-GOS-110-140709	337	Livade i pašnjaci	Državni proračun	II	Cestovni pojas Lički Novi-Divoselo-Lički Čitluk-Medak.
6	Gospić	I. Sigumost	I.1.4. zaštitni i širi pojas uz prometnu (izgrađenu) infrastrukturu	61.963	882	OID-GOS-129-300307	123	Livade i pašnjaci	Državni proračun	II	Cestovni pojas Lički Novi-Divoselo-Lički Čitluk-Medak.
7	Gospić	I. Sigumost	I.1.4. zaštitni i širi pojas uz prometnu (izgrađenu) infrastrukturu	0	204	OID-GOS-154-030510	405	Livade i pašnjaci	Državni proračun	II	Cestovni pojas Lički Novi-Divoselo-Lički Čitluk-Medak.
8	Gospić	I. Sigumost	I.1.4. zaštitni i širi pojas uz prometnu (izgrađenu) infrastrukturu	525	525	OID-GOS-154-030510	404	Livade i pašnjaci	Državni proračun	II	Cestovni pojas Lički Novi-Divoselo-Lički Čitluk-Medak.
9	Gospić	I. Sigumost	I.1.4. zaštitni i širi pojas uz prometnu (izgrađenu) infrastrukturu	0	20	OID-GOS-154-030510	406	Livade i pašnjaci	Državni proračun	II	Cestovni pojas Lički Novi-Divoselo-Lički Čitluk-Medak.
10	Gospić	I. Sigumost	I.1.4. zaštitni i širi pojas uz prometnu (izgrađenu) infrastrukturu	128	128	OID-GOS-154-030510	407	Livade i pašnjaci	Državni proračun	II	Cestovni pojas Lički Novi-Divoselo-Lički Čitluk-Medak.
11	Gospić	I. Sigumost	I.1.4. zaštitni i širi pojas uz prometnu (izgrađenu) infrastrukturu	0	3.042	OID-GOS-154-030510	408	Livade i pašnjaci	Državni proračun	II	Cestovni pojas Lički Novi-Divoselo-Lički Čitluk-Medak.
12	Gospić	I. Sigumost	I.1.4. zaštitni i širi pojas uz prometnu (izgrađenu) infrastrukturu	340	340	OID-GOS-154-030510	403	Livade i pašnjaci	Državni proračun	II	Cestovni pojas Lički Novi-Divoselo-Lički Čitluk-Medak.
13	Gospić	I. Sigumost	I.1.4. zaštitni i širi pojas uz prometnu (izgrađenu) infrastrukturu	3.455	464	OID-GOS-26-291010	366	Livade i pašnjaci	Državni proračun	II	Cestovni pojas Lički Novi-Divoselo-Lički Čitluk-Medak.
14	Gospić	I. Sigumost	I.1.4. zaštitni i širi pojas uz prometnu (izgrađenu) infrastrukturu	0	1.150	OID-GOS-129-300307	118	Livade i pašnjaci	Državni proračun	II	Cestovni pojas Lički Novi-Divoselo-Lički Čitluk-Medak.
15	Gospić	I. Sigumost	I.1.4. zaštitni i širi pojas uz prometnu (izgrađenu) infrastrukturu	355.527	4.006	OID-GOS-26-291010	122	Livade i pašnjaci	Državni proračun	II	Cestovni pojas Lički Novi-Divoselo-Lički Čitluk-Medak.
16	Gospić	I. Sigumost	I.1.4. zaštitni i širi pojas uz prometnu (izgrađenu) infrastrukturu	720.935	1.577	OID-GOS-26-291010	179	Livade i pašnjaci	Državni proračun	II	Cestovni pojas Lički Novi-Divoselo-Lički Čitluk-Medak.
17	Gospić	I. Sigumost	I.1.4. zaštitni i širi pojas uz prometnu (izgrađenu) infrastrukturu	85.798	2.057	OID-GOS-26-291010	180-2	Livade i pašnjaci	Državni proračun	II	Cestovni pojas Lički Novi-Divoselo-Lički Čitluk-Medak.
18	Gospić	I. Sigumost	I.1.4. zaštitni i širi pojas uz prometnu (izgrađenu) infrastrukturu	3.907	629	OID-GOS-110-140709	369	Livade i pašnjaci	Državni proračun	II	Cestovni pojas Lički Novi-Divoselo-Lički Čitluk-Medak.
19	Gospić	I. Sigumost	I.1.4. zaštitni i širi pojas uz prometnu (izgrađenu) infrastrukturu	181.991	1.472	OID-GOS-129-300307	120	Šuma	Državni proračun	II	Cestovni pojas Jasikovac-Divoselo.
20	Gospić	I. Sigumost	I.1.4. zaštitni i širi pojas uz prometnu (izgrađenu) infrastrukturu	136.714	1.330	OID-GOS-26-291010	232-1	Šuma	Državni proračun	II	Cestovni pojas Jasikovac-Divoselo.
21	Gospić	I. Sigumost	I.1.4. zaštitni i širi pojas uz prometnu (izgrađenu) infrastrukturu	591.503	8.652	OID-GOS-129-300307	119	Šuma	Državni proračun	II	Cestovni pojas Jasikovac-Divoselo.
22	Gospić	I. Sigumost	I.1.4. zaštitni i širi pojas uz prometnu (izgrađenu) infrastrukturu	146.897	3.046	OID-GOS-129-300307	121	Šuma	Državni proračun	II	Cestovni pojas Jasikovac-Divoselo.
23	Gospić	I. Sigumost	I.1.4. zaštitni i širi pojas uz prometnu (izgrađenu) infrastrukturu	1.310.698	7.147	OID-GOS-26-291010	184	Livade i pašnjaci	Državni proračun	II	Cestovni pojas Novo Selo Bilajsko-Lički Čitluk.
24	Gospić	I. Sigumost	I.1.4. zaštitni i širi pojas uz prometnu (izgrađenu) infrastrukturu	586.914	9.731	OID-GOS-41-070709	88	Livade i pašnjaci	Državni proračun	II	Cestovni pojas Lički Ribnik-L59086.



## Prilog I.4.LIČKO-SENJSKA ŽUPANIJA

25	Gospić	I. Sigurnost	I.1.4. zaštitni i širi pojas uz prometnu (izgrađenu) infrastrukturu	858.735	2.778	OID-GOS-26-291010	177	Livade i pašnjaci	Državni proračun	II	Cestovni pojas Lički Ribnik-L59086.
26	Gospić	I. Sigurnost	I.1.4. zaštitni i širi pojas uz prometnu (izgrađenu) infrastrukturu	2.213.598	4.209	OID-GOS-26-291010	89	Livade i pašnjaci	Državni proračun	II	Cestovni pojas Lički Ribnik-L59086.
27	Gospić	I. Sigurnost	I.1.4. zaštitni i širi pojas uz prometnu (izgrađenu) infrastrukturu	316.535	1.431	OID-GOS-26-291010	185	Livade i pašnjaci	Državni proračun	II	Cestovni pojas Lički Ribnik-L59086.
28	Gospić	I. Sigurnost	I.1.4. zaštitni i širi pojas uz prometnu (izgrađenu) infrastrukturu	326.489	1.337	OID-GOS-26-020710	336	Livade i pašnjaci	Državni proračun	II	Cestovni pojas Lički Novi-Divoselo-Lički Čitluk-Medak.
29	Gospić	I. Sigurnost	I.1.4. zaštitni i širi pojas uz prometnu (izgrađenu) infrastrukturu	852.028	12.120	OID-GOS-129-300307	118	Livade i pašnjaci	Državni proračun	II	Cestovni pojas Gospić-Divoselo.
30	Gospić	I. Sigurnost	I.1.4. zaštitni i širi pojas uz prometnu (izgrađenu) infrastrukturu	0	325.313	OID-GOS-26-020710	336	Livade i pašnjaci	Državni proračun	III	Zaseoci Plečaši, Vujnovići i Čurini u naselju Divoselo.
31	Gospić	I. Sigurnost	I.1.4. zaštitni i širi pojas uz prometnu (izgrađenu) infrastrukturu	3.397	2.991	OID-GOS-110-140709	336	Livade i pašnjaci	Državni proračun	III	Naselje Divoselo.
32	Gospić	I. Sigurnost	I.1.4. zaštitni i širi pojas uz prometnu (izgrađenu) infrastrukturu	0	3.278	OID-GOS-110-140709	369	Livade i pašnjaci	Državni proračun	III	Naselje Podklisa.
33	Gospić	I. Sigurnost	I.1.4. zaštitni i širi pojas uz prometnu (izgrađenu) infrastrukturu	0	9.667	OID-GOS-26-291010	184	Livade i pašnjaci	SR Njemačka	I	Naselje Ornice.
34	Gospić	I. Sigurnost	I.1.4. zaštitni i širi pojas uz prometnu (izgrađenu) infrastrukturu	127.304	31.775	OID-GOS-26-291010	90-2	Livade i pašnjaci	SR Njemačka	I	Naselje Ornice.
35	Gospić	I. Sigurnost	I.1.14. poznata minska polja	0	61.133	OID-GOS-129-300307	123	Livade i pašnjaci	SR Njemačka	III	Naselje Podklisa.
36	Gospić	I. Sigurnost	I.1.14. poznata minska polja	0	22.482	OID-GOS-110-140709	337	Livade i pašnjaci	SR Njemačka	III	Naselje Podklisa.
37	Gospić	I. Sigurnost	I.1.14. poznata minska polja	0	135.236	OID-GOS-26-291010	232-1	Šuma	Državni proračun	III	Naselje Jasikovac.
38	Gospić	I. Sigurnost	I.1.14. poznata minska polja	0	180.519	OID-GOS-129-300307	120	Šuma	Državni proračun	III	Naselje Jasikovac.
39	Gospić	I. Sigurnost	I.1.14. poznata minska polja	28.754	28.754	OID-GOS-26-291010	232-2	Šuma	Državni proračun	III	Naselje Jasikovac.
40	Gospić	I. Sigurnost	I.1.14. poznata minska polja	40.649	37.607	OID-GOS-154-030510	408	Livade i pašnjaci	Državni proračun	III	Naselje Divoselo.
41	Gospić	I. Sigurnost	I.1.14. poznata minska polja	2.721	2.517	OID-GOS-154-030510	405	Livade i pašnjaci	Državni proračun	III	Naselje Divoselo.
42	Gospić	I. Sigurnost	I.1.14. poznata minska polja	4.521	4.313	OID-GOS-154-030510	406	Livade i pašnjaci	Državni proračun	III	Naselje Divoselo.
43	Gospić	I. Sigurnost	I.1.14. poznata minska polja	315.536	13.536	OID-GOS-41-070709	87-2	Livade i pašnjaci	Japan	III	Naselje Lički Ribnik.
44	Gospić	I. Sigurnost	I.1.14. poznata minska polja	0	7.884	OID-GOS-41-070709	87-2	Livade i pašnjaci	Državni proračun	III	Naselje Lički Ribnik.
45	Gospić	II. Socio-ekonomska	I.2.3. poljoprivredno zemljište: površine I reda	3.533.088	908.865	OID-GOS-154-180608	239	Oranice	Državni proračun	III	Naselje Lički Ribnik.
46	Gospić	II. Socio-ekonomska	I.2.3. poljoprivredno zemljište: površine I reda	189.955	112.514	OIR-GOS-148-090705	94	Oranice	Državni proračun	III	Naselje Lički Ribnik.
47	Gospić	II. Socio-ekonomska	I.2.3. poljoprivredno zemljište: površine I reda	18.924	18.924	OID-GOS-164-011008	83-1	Oranice	Državni proračun	III	Naselje Lički Ribnik.
48	Gospić	II. Socio-ekonomska	I.2.3. poljoprivredno zemljište: površine I reda	1.098.436	326.900	OID-GOS-144-010610	72	Oranice	Državni proračun	III	Dubrava i Jamnenica, područja između rijeke Like i Jadove.
49	Gospić	II. Socio-ekonomska	I.2.4. šumsko zemljište: površine I reda	225.737	63.360	OID-GOS-110-140709	306-2	Šuma	Hrvatske šume d.o.o.	III	G.J. Medačka Staza, dio odjela 3/odsjeci a, c.
50	Gospić	II. Socio-ekonomska	I.2.4. šumsko zemljište: površine I reda	225.737	83.000	OID-GOS-110-140709	352	Šuma	Hrvatske šume d.o.o.	III	G.J. Visočica-Razbojna Draga, odjeli 72/odsjek a, odjel 74/odsjek a, odjel 75/odsjek a, odjel 94/odsjeci a, b, odjel 95/odsjek a (dijelovi odjela).
51	Gospić	II. Socio-ekonomska	I.2.4. šumsko zemljište: površine I reda	7.707.851	51.514	OID-GOS-141-160410	75	Šuma	Hrvatske šume d.o.o.	III	G.J. Medačke borove šume, dio odjela 22/odjek c, dio odjela 28/odsjeci b, d.
52	Gospić	III. Ekološka	I.3.1. preostali minski sumnjiv prostor Nacionalnog parka... i ostala zaštićena područja	119.165	119.165	OID-GOS-110-140709	348	Šuma	Državni proračun	II	Delukino Vrelo, područje unutar Parka prirode Velebit.
53	Gospić	III. Ekološka	I.3.1. preostali minski sumnjiv prostor Nacionalnog parka... i ostala zaštićena područja	80.515	80.515	OIR-GOS-148-090705	137	Šuma	VIPnet d.o.o.	II	Planinarske staze između Pozdine i Delukinog Vrela, područje unutar Parka prirode Velebit.
54	Lovincac	III. Ekološka	I.3.1. preostali minski sumnjiv prostor Nacionalnog parka... i ostala zaštićena područja	201.071	65.300	OIR-LOV-151-080807	30	Makija i krš	Državni proračun	III	Područje zapadno od Malog Alana unutar Parka prirode Velebit.

## Prilog I.4.LIČKO-SENJSKA ŽUPANIJA

55	Lovinac	III. Ekološka	I.3.1. preostali minski sumnjivi prostor Nacionalnog parka... i ostala zaštićena područja	152.163	4.956	OIR-LOV-151-080807	26	Makija i krš	Kneževina Monako	II	Staza od Malog Alana do Alana.
56	Otočac	I. Sigurnost	I.1.2. okućnice naseljenih kuća	9.063	9.063	OIR-OTČ-154-101107	37	Livade i pašnjaci	Državni proračun	III	Naselje Markovićevo Selo.
57	Otočac	I. Sigurnost	I.1.4. zaštitni i širi pojas uz prometnu (izgrađenu) infrastrukturu	324.531	5.180	OIR-OTČ-154-101107	139	Livade i pašnjaci	Državni proračun	III	Cestovni pojas Otočac-Glavace-Dabar.
58	Otočac	I. Sigurnost	I.1.4. zaštitni i širi pojas uz prometnu (izgrađenu) infrastrukturu	416.530	257.060	OIR-OTČ-154-101107	110	Livade i pašnjaci	Državni proračun	III	Područje uz prometnicu Otočac-Dabar uz zaselak Zabare.
59	Otočac	I. Sigurnost	I.1.4. zaštitni i širi pojas uz prometnu (izgrađenu) infrastrukturu	299.799	1.130	OIR-OTČ-154-101107	135	Šuma	Državni proračun	III	Područje uz prometnicu Otočac-Dabar uz zaselak Zabare.
60	Otočac	I. Sigurnost	I.1.4. zaštitni i širi pojas uz prometnu (izgrađenu) infrastrukturu	43.781	43.781	OIR-OTČ-154-101107	140	Livade i pašnjaci	Državni proračun	III	Naselje Zalužnica, prostor uz križanje prometnica Otočac-Vrhovine i Vrhovine-Gospić.
61	Otočac	I. Sigurnost	I.1.4. zaštitni i širi pojas uz prometnu (izgrađenu) infrastrukturu	0	30.000			Livade i pašnjaci	Županijska uprava za ceste Ličko-senjske županije	III	Cestovni pojas Otočac-Glavace-Dabar. Lokacija će se odrediti sukladno odluci investitora.
62	Otočac	I. Sigurnost	I.1.4. zaštitni i širi pojas uz prometnu (izgrađenu) infrastrukturu	0	30.000			Livade i pašnjaci	SAD	III	Cestovni pojas Otočac-Glavace-Dabar. Lokacija će se odrediti sukladno odluci investitora.
63	Otočac	II. Socio-ekonomska	I.2.3. poljoprivredno zemljište: površine I reda	144.154	32.690	OID-OTČ-162-150310	42	Oranice	Državni proračun	III	Špilničko polje.
64	Otočac	II. Socio-ekonomska	I.2.3. poljoprivredno zemljište: površine I reda	428.523	123.490	OID-OTČ-162-150310	40	Oranice	Državni proračun	III	Špilničko polje.
65	Otočac	II. Socio-ekonomska	I.2.3. poljoprivredno zemljište: površine I reda	392.231	56.900	OID-OTČ-162-150310	46	Oranice	Državni proračun	III	Špilničko polje.
66	Otočac	II. Socio-ekonomska	I.2.3. poljoprivredno zemljište: površine I reda	9.553	9.553	OID-OTČ-162-150310	43	Oranice	Državni proračun	III	Špilničko polje.
67	Otočac	II. Socio-ekonomska	I.2.3. poljoprivredno zemljište: površine I reda	25.473	25.473	OID-OTČ-162-160310	153	Oranice	Državni proračun	III	Špilničko polje.
68	Otočac	II. Socio-ekonomska	I.2.4. šumsko zemljište: površine I reda	119.956	15.900	OID-OTČ-154-101107	130	Šuma	Hrvatske šume d.o.o.	III	G.J. Božin Vrh, odjel 7/odsjek a.
69	Perušić	I. Sigurnost	I.1.14. poznata minska polja	173.079	173.079	OIR-PER-145-090705-1	14	Livade i pašnjaci	Državni proračun	III	Naselje Gostovača.
70	Pilvička Jezera	I. Sigurnost	I.1.4. zaštitni i širi pojas uz prometnu (izgrađenu) infrastrukturu	30.910	30.910	OIR-PJE-20-310310	77	Livade i pašnjaci	Državni proračun	III	Cestovni pojas D 1-Granični prijelaz Ličko Petrovo Selo u naselju Prijeboj.
71	Senj	II. Socio-ekonomska	I.2.4. šumsko zemljište: površine I reda	17.459	17.459	OIN-SENJ-25-040910	1	Šuma	Hrvatske šume d.o.o.	III	G.J. Nadžak Bilo.
72	Senj	II. Socio-ekonomska	I.2.4. šumsko zemljište: površine I reda	3.569	3.569	OIN-SENJ-25-040910	2	Šuma	Hrvatske šume d.o.o.	III	G.J. Nadžak Bilo.
73	Senj	II. Socio-ekonomska	I.2.4. šumsko zemljište: površine I reda	3.530	3.530	OIN-SENJ-25-040910	3	Šuma	Hrvatske šume d.o.o.	III	G.J. Nadžak Bilo.
74	Udbina	I. Sigurnost	I.1.4. zaštitni i širi pojas uz prometnu (izgrađenu) infrastrukturu	39.712	39.712	OIR-UDB-102-011008	12	Livade i pašnjaci	Državni proračun	III	Ljubovo, područje uz prometnicu Korenica-Gospić.
75	Vrhovine	I. Sigurnost	I.1.4. zaštitni i širi pojas uz prometnu (izgrađenu) infrastrukturu	75.227	75.227	OIR-VRH-143-240708	11-1	Livade i pašnjaci	Državni proračun	III	Naselje Zalužnica, prostor uz križanje prometnica Otočac-Vrhovine i Vrhovine-Gospić.
76	Vrhovine	I. Sigurnost	I.1.4. zaštitni i širi pojas uz prometnu (izgrađenu) infrastrukturu	77.991	77.991	OIR-VRH-143-240708	11-2	Livade i pašnjaci	Državni proračun	III	Naselje Zalužnica, prostor uz križanje prometnica Otočac-Vrhovine i Vrhovine-Gospić.
77	Vrhovine	II. Socio-ekonomska	I.2.4. šumsko zemljište: površine I reda	1.102.843	130.940	OIR-VRH-143-240708	23	Šuma	Hrvatske šume d.o.o.	III	G.J. Bijeli Vrh-Dolac, odjel 59/odsjek b, odjel 60/odsjek b.
78		II. Socio-ekonomska	I.2.4. šumsko zemljište: površine I reda		250.000			Šuma	Hrvatske šume d.o.o.	III	Lokacija će se odrediti sukladno odluci investitora.
UKUPNO:				29.130.261	4.404.673						

## Prilog I.5: OSJEČKO-BARANJSKA ŽUPANIJA

Redni broj	Grad ili općina	Skupina	Naziv podskupine	Površina poligona (m2)	Planirana površina za razminiravanje unutar poligona (m2)	Poveznica MIS		Struktura površine	Izvor financiranja	Vrijeme izvođenja radova (godina)	Opis planske stavke
						Oznaka izvoda	Poligon				
1	2	3	4	5	6	7	8	9	10	11	12
1	Antunovac	II. Socio-ekonomska	I.2.3. poljoprivredno zemljište: površine I reda	8.409	8.409	OIR-ANT-110-300707	74-2	Oranice	Državni proračun	II	Područje između Josipina Dvora i Jakovale.
2	Antunovac	II. Socio-ekonomska	I.2.3. poljoprivredno zemljište: površine I reda	12.273	12.273	OIR-ANT-110-300707	74-3	Oranice	Državni proračun	II	Područje između Josipina Dvora i Jakovale.
3	Antunovac	II. Socio-ekonomska	I.2.3. poljoprivredno zemljište: površine I reda	25.680	25.680	OIR-ANT-110-300707	74-4	Oranice	Državni proračun	II	Područje između Josipina Dvora i Jakovale.
4	Antunovac	II. Socio-ekonomska	I.2.3. poljoprivredno zemljište: površine I reda	172.907	172.907	OIR-ANT-110-300707	74-5	Oranice	Državni proračun	II	Područje između Josipina Dvora i Jakovale.
5	Antunovac	II. Socio-ekonomska	I.2.3. poljoprivredno zemljište: površine I reda	490.441	490.441	OIR-ANT-110-300707	73-2	Oranice	Državni proračun	I	Naselje Antunovac Tenjski, područje Jakovale.
6	Antunovac	II. Socio-ekonomska	I.2.3. poljoprivredno zemljište: površine I reda	18.632	18.632	OIR-ANT-110-300707	73-3	Oranice	Državni proračun	I	Naselje Antunovac Tenjski, područje Jakovale.
7	Antunovac	II. Socio-ekonomska	I.2.3. poljoprivredno zemljište: površine I reda	55.770	55.770	OID-ANT-168-1008010	46	Oranice	Europska komisija, IPA 2010	III	Naselje Antunovac Tenjski.
8	Antunovac	II. Socio-ekonomska	I.2.3. poljoprivredno zemljište: površine I reda	3.678	3.678	OID-ANT-137-100810	82	Oranice	Europska komisija, IPA 2010	III	Naselje Antunovac Tenjski.
9	Antunovac	II. Socio-ekonomska	I.2.3. poljoprivredno zemljište: površine I reda	27.389	27.389	OID-ANT-168-1008010	75-7	Oranice	Europska komisija, IPA 2010	III	Naselje Antunovac Tenjski.
10	Antunovac	II. Socio-ekonomska	I.2.3. poljoprivredno zemljište: površine I reda	1.478	1.478	OID-ANT-168-1008010	75-8	Oranice	Europska komisija, IPA 2010	III	Naselje Antunovac Tenjski.
11	Antunovac	II. Socio-ekonomska	I.2.3. poljoprivredno zemljište: površine I reda	392	392	OID-ANT-168-1008010	75-9	Oranice	Europska komisija, IPA 2010	III	Naselje Antunovac Tenjski.
12	Antunovac	II. Socio-ekonomska	I.2.3. poljoprivredno zemljište: površine I reda	1.079.722	22.724	OID-ANT-168-1008010	75-2	Oranice	Europska komisija, IPA 2010	III	Naselje Antunovac Tenjski.
13	Antunovac	II. Socio-ekonomska	I.2.3. poljoprivredno zemljište: površine I reda	10.586	10.586	OIR-ANT-110-300707	77	Oranice	Europska komisija, IPA 2010	III	Naselje Antunovac Tenjski.
14	Antunovac	II. Socio-ekonomska	I.2.3. poljoprivredno zemljište: površine I reda	6.565	6.565	OID-ANT-137-180708	98	Oranice	Europska komisija, IPA 2010	III	Naselje Antunovac Tenjski.
15	Bilje	II. Socio-ekonomska	I.2.3. poljoprivredno zemljište: površine I reda	1.710.189	31.030	OIR-BIL-143-100805	14	Oranice	Državni proračun	II	Područje sjeveroistočno od naselja Podravlje.
16	Bilje	III. Ekološka	I.3.1. preostali minski sumnjiv prostor Nacionalnog parka Krka...vodne komunikacije I reda Parka prirode Kopački rit	10.210	1.210	OID-BIL-143-151106	140	Livade i pašnjaci	Državni proračun	I	Prostor između kanala Sece i ceste Bilje-Kopačevo.
17	Bilje	III. Ekološka	I.3.1. preostali minski sumnjiv prostor Nacionalnog parka Krka...vodne komunikacije I reda Parka prirode Kopački rit	101.002	280	OID-BIL-162-091209	131	Livade i pašnjaci	Državni proračun	I	Prostor između kanala Sece i ceste Bilje-Kopačevo.
18	Bilje	III. Ekološka	I.3.1. preostali minski sumnjiv prostor Nacionalnog parka Krka...vodne komunikacije I reda Parka prirode Kopački rit	48.156	2.273	OID-BIL-143-151106	51-1	Livade i pašnjaci	Državni proračun	I	Prostor između kanala Sece i ceste Bilje-Kopačevo.
19	Bilje	III. Ekološka	I.3.1. preostali minski sumnjiv prostor Nacionalnog parka Krka...vodne komunikacije I reda Parka prirode Kopački rit	42.660	3.385	OID-BIL-143-151106	51-2	Livade i pašnjaci	Državni proračun	I	Prostor između kanala Sece i ceste Bilje-Kopačevo.
20	Bilje	III. Ekološka	I.3.1. preostali minski sumnjiv prostor Nacionalnog parka Krka...vodne komunikacije I reda Parka prirode Kopački rit	516.640	4.440	OID-BIL-143-151106	51-3	Livade i pašnjaci	Državni proračun	I	Prostor između kanala Sece i ceste Bilje-Kopačevo.

## Prilog I.5. OSJEČKO-BARANJSKA ŽUPANIJA

21	Bilje	III. Ekološka	I.3.1. preostali minski sumnjiv prostor Nacionalnog parka Krka...vodne komunikacije I reda Parka priorode Kopački rit	1.212	1.212	OID-BIL-162-091209	44	Livade i pašnjaci	Državni proračun	I	Prostor između kanala Seca i ceste Bilje-Kopačevo.
22	Bilje	III. Ekološka	I.3.1. preostali minski sumnjiv prostor Nacionalnog parka Krka...vodne komunikacije I reda Parka priorode Kopački rit	581.952	174.600	OID-BIL-162-091209	57	Livade i pašnjaci	Državni proračun	I	Prostor između glavnog nasipa Drava-Dunav i naselja Kopačevo.
23	Bilje	III. Ekološka	I.3.1. preostali minski sumnjiv prostor Nacionalnog parka Krka...vodne komunikacije I reda Parka priorode Kopački rit	112.158	33.700	OID-BIL-162-091209	132	Livade i pašnjaci	Državni proračun	I	Prostor između glavnog nasipa Drava-Dunav i naselja Kopačevo.
24	Bilje	I. Sigurnost	II.1.1. preostali minski sumnjiv prostor unutar naselja	26.109	26.109	OID-BIL-143-151106	18	Livade i pašnjaci	Državni proračun	III	Naselje Bilje.
25	Bilje	I. Sigurnost	II.1.1. preostali minski sumnjiv prostor unutar naselja	623.802	243.046	OID-BIL-143-151106	50	Livade i pašnjaci	Državni proračun	III	Naselje Bilje.
26	Darda	I. Sigurnost	I.1.7. Vodogospodarstveni objekti	334.425	97.130	OID-DAR-162-181109	103	Livade i pašnjaci	Državni proračun	III	Serečen.
27	Darda	I. Sigurnost	I.1.7. Vodogospodarstveni objekti	0	40.000	OID-DAR-162-181109	103	Livade i pašnjaci	Hrvatske vode	III	Kanal Štajerizna.
28	Darda	I. Sigurnost	I.1.7. Vodogospodarstveni objekti	535.809	17.670	OID-DAR-143-050210	156	Livade i pašnjaci	Hrvatske vode	III	Boćin Lap.
29	Darda	I. Sigurnost	I.1.7. Vodogospodarstveni objekti	2.092	1.000	OID-DAR-162-181109	54	Livade i pašnjaci	Hrvatske vode	III	Boćin Lap.
30	Darda	I. Sigurnost	I.1.7. Vodogospodarstveni objekti	27.019	5.165	OID-DAR-162-181109	55	Livade i pašnjaci	Hrvatske vode	III	Boćin Lap.
31	Darda	I. Sigurnost	I.1.7. Vodogospodarstveni objekti	28.876	5.165	OID-DAR-162-181109	56	Livade i pašnjaci	Hrvatske vode	III	Boćin Lap.
32	Darda	I. Sigurnost	I.1.14. poznata miska polja	11.907	11.907	OID-DAR-168-030308	107	Livade i pašnjaci	Državni proračun	III	Serečen.
33	Darda	II. Socio-ekonomska	I.2.2. infrastrukturni objekti: objekti I reda	1.219.888	45.982	OIR-DAR-143-251105	6	Šuma	Hrvatske autoceste d.o.o.	I	Prostor izgradnje 5C koridora uz rijeku Dravu.
34	Darda	II. Socio-ekonomska	I.2.2. infrastrukturni objekti: objekti I reda	25.294	20.000	OID-DAR-162-160610	5	Šuma	Hrvatske autoceste d.o.o.	I	Prostor izgradnje 5C koridora uz rijeku Dravu.
35	Darda	II. Socio-ekonomska	I.2.2. infrastrukturni objekti: objekti I reda	479.719	27.550	OID-DAR-143-050210	39	Šuma	Hrvatske autoceste d.o.o.	I	Prostor izgradnje 5C koridora uz rijeku Dravu.
36	Darda	II. Socio-ekonomska	I.2.3. poljoprivredno zemljište: površine I reda	0	21.854	OID-DAR-162-181109	55	Livade i pašnjaci	Državni proračun	III	Boćin Lap.
37	Darda	II. Socio-ekonomska	I.2.3. poljoprivredno zemljište: površine I reda	0	23.711	OID-DAR-162-181109	56	Oranice	Državni proračun	III	Boćin Lap.
38	Darda	II. Socio-ekonomska	I.2.3. poljoprivredno zemljište: površine I reda	1.958.080	45.000	OID-DAR-143-050210	74	Oranice	Državni proračun	III	Kalovica i prostor uz željezničku stanicu Mece.
39	Darda	II. Socio-ekonomska	I.2.3. poljoprivredno zemljište: površine I reda	16.525	16.525	OIR-DAR-143-251105	72	Oranice	Državni proračun	II	Kalovica.
40	Darda	II. Socio-ekonomska	I.2.3. poljoprivredno zemljište: površine I reda	386.285	1.000	OID-DAR-168-030608	25	Oranice	Državni proračun	II	Područje između Bolmanskog Foka i Mološeva Lapa.
41	Darda	II. Socio-ekonomska	I.2.4. šumsko zemljište: površine I reda	876.113	127.660	OID-DAR-143-050210	20	Šuma	Hrvatske šume d.o.o.	I	G.J. Dardanske šume, odjel 30/odsjeci a, b, c, d, e i odjel32/odsjeci a, b, d, e, f, g.
42	Darda	II. Socio-ekonomska	I.2.4. šumsko zemljište: površine I reda	1.096.067	219.220	OID-DAR-143-050210	21	Šuma	Hrvatske šume d.o.o.	I	G.J. Dardanske šume, odjel28/odsjeci a, b, c, d, odjel28/odsjeci a, b, c i odjel29/odsjeci a, b, c, d, e, f.
43	Darda	II. Socio-ekonomska	I.2.4. šumsko zemljište: površine I reda	149.257	22.390	OID-DAR-143-050210	170	Šuma	Hrvatske šume d.o.o.	I	G.J. Dardanske šume, odjel28/odsjeci b, c.
44	Darda	II. Socio-ekonomska	I.2.4. šumsko zemljište: površine I reda	197.688	39.540	OIR-DAR-143-251105	18	Šuma	Hrvatske šume d.o.o.	I	G.J. Dardanske šume, odjel 27/odsjeci a, b, c i odjel31/odsjeci a, b.
45	Darda	II. Socio-ekonomska	I.2.4. šumsko zemljište: površine I reda	271.076	271.076	OIR-DAR-143-251105	15	Šuma	Hrvatske šume d.o.o.	I	G.J. Dardanske šume, odjel 27/odsjeci a, c, d i odjel31/odsjeci b.
46	Darda	II. Socio-ekonomska	I.2.4. šumsko zemljište: površine I reda	53.706	7.177	OIR-DAR-143-251105	10	Šuma	Hrvatske šume d.o.o.	I	G.J. Dardanske šume, odjel34/odsjeci a, b.
47	Darda	II. Socio-ekonomska	I.2.4. šumsko zemljište: površine I reda	0	5.085	OIR-DAR-143-251105	20	Šuma	Hrvatske šume d.o.o.	I	G.J. Dardanske šume, odjel 32/odsjeci a.
48	Darda	II. Socio-ekonomska	I.2.4. šumsko zemljište: površine I reda	137.425	600	OIR-DAR-143-251105	45	Šuma	Hrvatske šume d.o.o.	I	G.J. Dardanske šume, odjel 34/odsjeci a, b.
49	Darda	II. Socio-ekonomska	I.2.4. šumsko zemljište: površine I reda	86.749	7.989	OIR-DAR-143-251105	48	Šuma	Hrvatske šume d.o.o.	I	G.J. Dardanske šume, odjel 34/odsjeci a, b.
50	Darda	II. Socio-ekonomska	I.2.4. šumsko zemljište: površine I reda	335.382	8.401	OIR-DAR-143-251105	47	Šuma	Hrvatske šume d.o.o.	I	G.J. Dardanske šume, odjel 34/odsjeci a, b.
51	Darda	II. Socio-ekonomska	I.2.4. šumsko zemljište: površine I reda	0	14.315	OIR-DAR-143-251105	45	Šuma	Hrvatske šume d.o.o.	I	G.J. Dardanske šume, odjel 35/odsjeci a, b.
52	Darda	II. Socio-ekonomska	I.2.4. šumsko zemljište: površine I reda	0	21.849	OIR-DAR-143-251105	48	Šuma	Hrvatske šume d.o.o.	I	G.J. Dardanske šume, odjel 35/odsjeci a, b.
53	Darda	II. Socio-ekonomska	I.2.4. šumsko zemljište: površine I reda	0	6.981	OIR-DAR-143-251105	47	Šuma	Hrvatske šume d.o.o.	I	G.J. Dardanske šume, odjel 35/odsjeci a, b.
54	Darda	I. Sigurnost	II.1.3. rubni dijelovi livada i pašnjaka uz naselja i gradske četvrti	47.391	47.392	OIR-DAR-143-251105	49	Livade i pašnjaci	Državni proračun	II	Mali Topolik.

## Prilog I.5. OSJEČKO-BARANJSKA ŽUPANIJA

55	Darda	I. Sigurnost	II.1.3. rubni dijelovi livada i pašnjaka uz naselja i gradske četvrti	392.797	117.840	OIR-DAR-143-251105	50	Livade i pašnjaci	Državni proračun	II	Mali Topoljk.
56	Darda	I. Sigurnost	II.1.3. rubni dijelovi livada i pašnjaka uz naselja i gradske četvrti	15.674	4.710	OIR-DAR-143-251105	11	Livade i pašnjaci	Državni proračun	II	Veliko Polje.
57	Darda	I. Sigurnost	II.1.3. rubni dijelovi livada i pašnjaka uz naselja i gradske četvrti	40.568	12.170	OIR-DAR-143-251105	12	Livade i pašnjaci	Državni proračun	II	Veliko Polje.
58	Donji Mihaljčić	I. Sigurnost	I.1.7. Vodogospodarstveni objekti	156.256	49.541	OID-DMI-162-150410	2	Šuma	Hrvatske vode	I	Zaštitni pojas Glavnog dravskog nasipa uz državnu granicu s Republikom Mađarskom.
59	Draž	I. Sigurnost	I.1.10. područja potrebna za nadziranje državne granice	212.773	98.960	OIR-DRA-143-090707	15	Oranice	Državni proračun	II	Gaj.
60	Ernestinovo	I. Sigurnost	I.1.7. Vodogospodarstveni objekti	246.311	13.998	OID-ERN-168-030309	28	Oranice	Hrvatske vode	I	Meandar Laslovo.
61	Ernestinovo	I. Sigurnost	I.1.7. Vodogospodarstveni objekti	46.760	46.760	OIR-ERN-168-310707	22	Oranice	Državni proračun	I	Vendelovo.
62	Ernestinovo	II. Socio-ekonomska	I.2.3. poljoprivredno zemljište: površine I reda	24.201	24.201	OID-ERN-168-300710	20	Oranice	Državni proračun	I	Baja Falva.
63	Ernestinovo	II. Socio-ekonomska	I.2.3. poljoprivredno zemljište: površine I reda	57.564	7.564	OID-ERN-168-300710	23	Oranice	Državni proračun	I	Baja Falva.
64	Osijek	I. Sigurnost	I.1.4. zaštitni i širi pojas uz prometnu (izgrađenu) infrastrukturu	82.467	66.286	OIR-OSI-102-180805	103	Oranice	Državni proračun	I	Nemetinska bara.
65	Osijek	I. Sigurnost	I.1.4. zaštitni i širi pojas uz prometnu (izgrađenu) infrastrukturu	380.144	104.470	OID-OSI-162-060608	131	Oranice	Državni proračun	I	Nemetinska bara.
66	Osijek	I. Sigurnost	I.1.7. Vodogospodarstveni objekti	563	563	OID-OSI-129-230810	246	Oranice	Grad Osijek	I	Kanalska mreža uz naselje Tenja.
67	Osijek	I. Sigurnost	I.1.7. Vodogospodarstveni objekti	1.756	1.756	OID-OSI-129-230810	247	Oranice	Grad Osijek	I	Kanalska mreža uz naselje Tenja.
68	Osijek	I. Sigurnost	I.1.7. Vodogospodarstveni objekti	14.639	14.639	OID-OSI-129-230810	249	Oranice	Grad Osijek	I	Kanalska mreža uz naselje Tenja.
69	Osijek	I. Sigurnost	I.1.7. Vodogospodarstveni objekti	4.952	4.952	OID-OSI-129-230810	108	Oranice	Grad Osijek	I	Kanalska mreža uz naselje Tenja.
70	Osijek	I. Sigurnost	I.1.7. Vodogospodarstveni objekti	810	810	OID-OSI-129-230810	109	Oranice	Grad Osijek	I	Kanalska mreža uz naselje Tenja.
71	Osijek	I. Sigurnost	I.1.7. Vodogospodarstveni objekti	2.572	2.572	OID-OSI-129-230810	110	Oranice	Grad Osijek	I	Kanalska mreža uz naselje Tenja.
72	Osijek	I. Sigurnost	I.1.7. Vodogospodarstveni objekti	78.112	78.112	OID-OSI-129-230810	113	Oranice	Državni proračun	I	Kanalska mreža uz naselje Tenja.
73	Osijek	I. Sigurnost	I.1.7. Vodogospodarstveni objekti	3.744	3.744	OID-OSI-129-230810	245	Oranice	Grad Osijek	I	Kanalska mreža uz naselje Tenja.
74	Osijek	II. Socio-ekonomska	I.2.3. poljoprivredno zemljište: površine I reda	453.111	296.940	OIR-OSI-102-160805	8	Oranice	Državni proračun	II	Naselje Podravlje.
75	Osijek	I. Sigurnost	I.1.2. okućnice naseljenih kuća	3.580	3.580	OIR-OSI-102-160805	136	Oranice	Državni proračun	II	Naselja Tenja.
76	Osijek	II. Socio-ekonomska	I.2.3. poljoprivredno zemljište: površine I reda	28.668	28.668	ODI-OSI-129-170807	46	Oranice	Državni proračun	II	Područje između Nemetinske bare i Sarvaškog polja.
77	Osijek	II. Socio-ekonomska	I.2.3. poljoprivredno zemljište: površine I reda	112.027	112.027	OID-OSI-162-060608	47	Oranice	Državni proračun	II	Područje između Nemetinske bare i Sarvaškog polja.
78	Osijek	II. Socio-ekonomska	I.2.3. poljoprivredno zemljište: površine I reda	499.192	250.100	OIR-OSI-102-180805	107	Oranice	Japan	III	Ugljarica.
79	Petrijevci	II. Socio-ekonomska	I.2.2. infrastrukturni objekti: objekti I reda	92.474	35.950	OID-PTR-143-080909	24	Šuma	Hrvatske autoceste d.o.o.	I	Prostor izgradnje 5C koridora uz rijeku Dravu.
80	Petrijevci	II. Socio-ekonomska	I.2.2. infrastrukturni objekti: objekti I reda	17.546	8.334	OID-PTR-143-080909	23	Šuma	Hrvatske autoceste d.o.o.	I	Prostor izgradnje 5C koridora uz rijeku Dravu.
81	Šodolovci	I. Sigurnost	I.1.7. Vodogospodarstveni objekti	14.235	14.235	OIR-SOD-124-030706	80	Livade i pašnjaci	Hrvatske vode	II	Obala rijeke Vuke uz naselje Paulin Dvor.
82	Šodolovci	I. Sigurnost	I.1.7. Vodogospodarstveni objekti	19.780	1.300	OID-SOD-162-211010	117	Livade i pašnjaci	Hrvatske vode	II	Obala rijeke Vuke uz naselje Hrastin.
83	Šodolovci	I. Sigurnost	I.1.7. Vodogospodarstveni objekti	0	18.480	OID-SOD-162-211010	117	Livade i pašnjaci	Državni proračun	II	Obala rijeke Vuke uz naselje Hrastin.
84	Šodolovci	II. Socio-ekonomska	I.2.3. poljoprivredno zemljište: površine I reda	552.251	94.235	OID-SOD-102-050208	48	Oranice	SAD	II	Područje uz kanal Velika Osatina.
85	Šodolovci	II. Socio-ekonomska	I.2.3. poljoprivredno zemljište: površine I reda	25.286	25.286	OID-SOD-102-050208	95	Oranice	SAD	II	Područje uz kanal Velika Osatina.
86	Šodolovci	II. Socio-ekonomska	I.2.3. poljoprivredno zemljište: površine I reda	48.552	48.552	OIR-SOD-124-030706	69-7	Oranice	Državni proračun	I	Naselje Paulin Dvor.
87	Šodolovci	II. Socio-ekonomska	I.2.3. poljoprivredno zemljište: površine I reda	113.117	113.117	OIR-SOD-124-030706	31-1	Oranice	Državni proračun	I	Naselje Paulin Dvor.

## Prilog I.5. OSJEČKO-BARANJSKA ŽUPANIJA

88	Šodolovci	II. Socio-ekonomska	I.2.3. poljoprivredno zemljište: površine I reda	8.955	8.955	OIR-SOD-124-030706	16-1	Oranice	Državni proračun	I	Naselje Paulin Dvor.
89	Šodolovci	II. Socio-ekonomska	I.2.3. poljoprivredno zemljište: površine I reda	4.942	4.942	OIR-SOD-124-030706	16-2	Oranice	Državni proračun	I	Naselje Paulin Dvor.
90	Šodolovci	II. Socio-ekonomska	I.2.3. poljoprivredno zemljište: površine I reda	30.123	30.123	OIR-SOD-124-030706	16-3	Oranice	Državni proračun	I	Naselje Paulin Dvor.
91	Šodolovci	II. Socio-ekonomska	I.2.3. poljoprivredno zemljište: površine I reda	11.471	11.471	OIR-SOD-124-030706	31-2	Oranice	Državni proračun	I	Naselje Paulin Dvor.
92	Šodolovci	II. Socio-ekonomska	I.2.3. poljoprivredno zemljište: površine I reda	25.803	25.803	OIR-SOD-124-030706	16-4	Oranice	Državni proračun	I	Naselje Paulin Dvor.
93	Šodolovci	II. Socio-ekonomska	I.2.3. poljoprivredno zemljište: površine I reda	14.789	14.789	OIR-SOD-124-030706	32	Oranice	Državni proračun	I	Naselje Paulin Dvor.
94	Šodolovci	II. Socio-ekonomska	I.2.3. poljoprivredno zemljište: površine I reda	135.836	119.615	OIR-SOD-124-030706	33	Oranice	Državni proračun	I	Naselje Paulin Dvor.
95	Šodolovci	II. Socio-ekonomska	I.2.3. poljoprivredno zemljište: površine I reda	371.093	103.765	OIR-SOD-124-030706	30	Oranice	Državni proračun	I	Naselje Paulin Dvor.
96	Šodolovci	II. Socio-ekonomska	I.2.3. poljoprivredno zemljište: površine I reda	98.990	98.990	OIR-SOD-124-030706	51-3	Oranice	Državni proračun	II	Područje uz kanal Kreketrjak.
97	Vladislavci	II. Socio-ekonomska	I.2.3. poljoprivredno zemljište: površine I reda	415.193	51.737	OIR-VLA-168-210806	19	Oranice	Državni proračun	II	Naselje Hraštin, područje Komarovac.
98	Vladislavci	II. Socio-ekonomska	I.2.3. poljoprivredno zemljište: površine I reda	54.189	54.189	OID-VLA-168-270710	37	Oranice	SR Njemačka	III	Naselje Hraštin, područje Komarovac.
99	Vladislavci	II. Socio-ekonomska	I.2.3. poljoprivredno zemljište: površine I reda	19.140	6.021	OIR-VLA-168-210806	11	Oranice	SR Njemačka	III	Naselje Hraštin, područje Komarovac.
100	Vladislavci	II. Socio-ekonomska	I.2.3. poljoprivredno zemljište: površine I reda	11.487	2.360	OIR-VLA-168-210806	13	Oranice	SR Njemačka	III	Naselje Hraštin, područje Komarovac.
101	Vladislavci	II. Socio-ekonomska	I.2.3. poljoprivredno zemljište: površine I reda	0	57.391	OIR-VLA-168-210806	19	Oranice	SR Njemačka	III	Naselje Hraštin, područje Komarovac.
102		II. Socio-ekonomska	I.2.4. šumsko zemljište: površine I reda	0	250.000			Šuma	Hrvatske šume d.o.o.	III	Lokacija će se odrediti sukladno odluci Investitora.
<b>UKUPNO:</b>				<b>18.909.278</b>	<b>5.102.148</b>						

## Prilog I.6. POŽEŠKO-SLAVONSKA ŽUPANIJA

Redni broj	Grad ili općina	Skupina	Naziv podskupine	Površina poligona (m <sup>2</sup> )	Planirana površina za razminiravanje unutar poligona (m <sup>2</sup> )	Poveznica MIS		Struktura površine	Izvor financiranja	Vrijeme izvođenja radova (godina)	Opis planske stavke
						Oznaka izvida	Poligon				
1	2	3	4	5	6	7	8	9	10	11	12
1	Brestovac	I. Sigurnost	I.1.4. zaštitni i širi pojas uz prometnu (izgrađenu) infrastrukturu	37.485	37.485	OIR-BRE-151-151208	1	Livade i pašnjaci	Državni proračun	II	Naselje Mijači.
2	Brestovac	I. Sigurnost	I.1.4. zaštitni i širi pojas uz prometnu (izgrađenu) infrastrukturu	1.132	1.132	OIR-BRE-151-151208	10	Livade i pašnjaci	Državni proračun	II	Naselje Mijači.
3	Brestovac	I. Sigurnost	I.1.4. zaštitni i širi pojas uz prometnu (izgrađenu) infrastrukturu	3.939	3.939	OIR-BRE-151-151208	11	Livade i pašnjaci	Državni proračun	II	Naselje Mijači.
4	Brestovac	I. Sigurnost	I.1.4. zaštitni i širi pojas uz prometnu (izgrađenu) infrastrukturu	719.743	48.200	OIR-BRE-151-151208	32	Livade i pašnjaci	Državni proračun	II	Naselje Mijači.
5	Lipik	I. Sigurnost	I.1.4. zaštitni i širi pojas uz prometnu (izgrađenu) infrastrukturu	7.058	4.103	OIR-LIP-151-130307	55	Livade i pašnjaci	Državni proračun	II	Cestovni pojas Lipik-naselje Bukovčani.
6	Lipik	I. Sigurnost	I.1.4. zaštitni i širi pojas uz prometnu (izgrađenu) infrastrukturu	4.514	4.514	OID-LIP-151-180608	105	Livade i pašnjaci	Državni proračun	II	Naselje Donji Čaglic, područje Lanište.
7	Lipik	I. Sigurnost	I.1.4. zaštitni i širi pojas uz prometnu (izgrađenu) infrastrukturu	26.328	26.328	OID-LIP-151-180608	106	Livade i pašnjaci	Državni proračun	II	Naselje Donji Čaglic, područje Lanište.
8	Lipik	I. Sigurnost	I.1.4. zaštitni i širi pojas uz prometnu (izgrađenu) infrastrukturu	198.966	29.090	OIR-LIP-151-130307	71	Oranice	Državni proračun	II	Područje između Redžinca i Jezera.
9	Lipik	I. Sigurnost	I.1.4. zaštitni i širi pojas uz prometnu (izgrađenu) infrastrukturu	594.694	27.160	OIR-LIP-151-130307	73	Oranice	Državni proračun	II	Područje između Redžinca i Jezera.
10	Lipik	I. Sigurnost	I.1.4. zaštitni i širi pojas uz prometnu (izgrađenu) infrastrukturu	67.726	1.090	OIR-LIP-151-130307	9-1	Oranice	Državni proračun	II	Područje između Redžinca i Jezera.
11	Lipik	I. Sigurnost	I.1.4. zaštitni i širi pojas uz prometnu (izgrađenu) infrastrukturu	360.628	23.455	OIR-LIP-151-130307	64	Livade i pašnjaci	Državni proračun	II	Naselje Gornja Subocka.
12	Lipik	I. Sigurnost	I.1.4. zaštitni i širi pojas uz prometnu (izgrađenu) infrastrukturu	443.995	3.400	OIR-LIP-151-130307	67	Livade i pašnjaci	Državni proračun	II	Naselje Gornja Subocka.
13	Lipik	I. Sigurnost	I.1.14. poznata minska polja	94.806	94.806	OID-LIP-151-180608	61	Šuma	Državni proračun	II	Naselje Donji Čaglic, područje Lanište.
14	Lipik	II. Socio-ekonomska	I.2.3. poljoprivredno zemljište: površine I reda	313.697	71.380	OIR-LIP-151-130307	20	Oranice	Državni proračun	II	Područje između Begovača i Parloga.
15	Pakrac	I. Sigurnost	I.1.2. okućnice naseljenih kuća	3.451.666	39.600	OIR-PAK-103-150905	208	Livade i pašnjaci	Državni proračun	II	Naselje Španovica.
16	Pakrac	I. Sigurnost	I.1.2. okućnice naseljenih kuća	48.872	12.220	OIR-PAK-103-150905	41	Livade i pašnjaci	Državni proračun	II	Naselje Donja Šumetlica.
17	Pakrac	I. Sigurnost	I.1.2. okućnice naseljenih kuća	595.880	80.652	OIR-PAK-103-150905	192	Livade i pašnjaci	Državni proračun	II	Naselje Donja Šumetlica.
18	Pakrac	I. Sigurnost	I.1.2. okućnice naseljenih kuća	70.664	22.500	OIR-PAK-103-150905	126	Livade i pašnjaci	Državni proračun	II	Naselje Toranj.
19	Pakrac	I. Sigurnost	I.1.2. okućnice naseljenih kuća	79.193	11.630	OIR-PAK-103-150905	130	Livade i pašnjaci	Državni proračun	II	Naselje Gornji Obrjež.
20	Pakrac	I. Sigurnost	I.1.2. okućnice naseljenih kuća	15.080	15.080	OIR-PAK-103-150905	222	Livade i pašnjaci	Državni proračun	II	Naselje Gornji Obrjež.
21	Pakrac	I. Sigurnost	I.1.4. zaštitni i širi pojas uz prometnu (izgrađenu) infrastrukturu	1.626.123	71.500	OIR-PAK-103-150905	158	Livade i pašnjaci	Državni proračun	II	Naselje Donji Grahovljani.
22	Pakrac	I. Sigurnost	I.1.5. turistička odredišta	234.364	70.310	OIR-PAK-103-150905	3	Šuma	Državni proračun	II	Brdo Kalvarija.
23	Pakrac	I. Sigurnost	I.1.14. poznata minska polja	2.780.323	10.800	OID-PAK-144-050707	193	Livade i pašnjaci	Državni proračun	II	Naselje Donja Šumetlica.
24	Pakrac	I. Sigurnost	I.1.14. poznata minska polja	715.166	105.100	OIR-PAK-103-150905	113	Livade i pašnjaci	Državni proračun	II	Naselje Velika Krdija.
25	Pakrac	I. Sigurnost	II.1.1. preostali minski sumnjivi prostor unutar naselja	70	70	OIR-PAK-103-150905	199	Livade i pašnjaci	Državni proračun	II	Područje uz DK Papuk.
26	Pakrac	II. Socio-ekonomska	I.2.4. šumsko zemljište: površine I reda	3.851.488	173.700	OIR-PAK-103-150905	204	Šuma	Hrvatske šume d.o.o.	II	G.J. Roguljica.
27	Pakrac	II. Socio-ekonomska	I.2.4. šumsko zemljište: površine I reda	33.199	1.200	OIR-PAK-103-150905	136	Šuma	Hrvatske šume d.o.o.	II	G.J. Pakračka Gora-Zapadni Papuk, odjel 99.
28	Pakrac	II. Socio-ekonomska	I.2.4. šumsko zemljište: površine I reda	18.761	18.761	OIR-PAK-103-150905	53	Šuma	Hrvatske šume d.o.o.	II	G.J. Pakračka Gora-Zapadni Papuk, odjel 90.
29	Pakrac	II. Socio-ekonomska	I.2.4. šumsko zemljište: površine I reda	23.089	23.089	OIR-PAK-103-150905	51	Šuma	Hrvatske šume d.o.o.	II	G.J. Pakračka Gora-Zapadni Papuk, odjel 90.
30	Pakrac	II. Socio-ekonomska	I.2.4. šumsko zemljište: površine I reda	17.187	17.187	OIR-PAK-103-150905	54	Šuma	Hrvatske šume d.o.o.	II	G.J. Pakračka Gora-Zapadni Papuk, odjel 91.
31	Pakrac	II. Socio-ekonomska	I.2.4. šumsko zemljište: površine I reda		150.000			Šuma	Hrvatske šume d.o.o.	III	Lokacija će se odrediti sukladno odluci investitora.
<b>UKUPNO:</b>				<b>16.435.836</b>	<b>1.199.481</b>						

## Prilog I.7. SISAČKO-MOSLAVAČKA ŽUPANIJA

Redni broj	Grad ili općina	Skupina	Naziv podskupine	Površina poligona (m <sup>2</sup> )	Planirana površina za razminiravanje unutar poligona (m <sup>2</sup> )	Poveznica MIS		Struktura površine	Izvor financiranja	Vrijeme izvođenja radova (godina)	Opis planske stavke	
						Oznaka izvoda	Poligon					
1	2	3	4	5	6	7	8	9	10	11	12	
1	Dvor	I. Sigurnost	I.1.10. područja potrebna za nadziranje državne granice	665.666	42.700	OIR-DVO-25-240906		6	Livade i pašnjaci	Državni proračun	II	Državna granica s BIH uz zaselak Stanari, u naselju Kobiljak.
2	Glina	I. Sigurnost	I.1.2. okućnice naseljenih kuća	3.358	3.358	OIR-GLI-25-160306		168	Oranice	Državni proračun	II	Naselje Prekopa.
3	Glina	I. Sigurnost	I.1.2. okućnice naseljenih kuća	13.185	13.185	OIR-GLI-25-160306		203	Oranice	Državni proračun	II	Naselje Prekopa.
4	Glina	I. Sigurnost	I.1.2. okućnice naseljenih kuća	895.306	10.130	OID-GLI-26-010409		214	Šuma	Državni proračun	II	Vikend naselje uz rijeku Kupu u naselju Pokupska Slatina.
5	Glina	I. Sigurnost	I.1.2. okućnice naseljenih kuća	846.207	29.590	OID-GLI-26-240310		139	Livade i pašnjaci	Državni proračun	II	Vikend naselje uz rijeku Kupu u naselju Pokupska Slatina.
6	Glina	I. Sigurnost	I.1.4. zaštitni i širi pojas uz prometnu (izgrađenu) infrastrukturu	1.363.361	3.500	OID-GLI-25-101209		134	Oranice	Državni proračun	II	Područje uz most na rijeci Kupi u naselju Pokupska Slatina.
7	Glina	I. Sigurnost	I.1.4. zaštitni i širi pojas uz prometnu (izgrađenu) infrastrukturu	143.943	2.500	OID-GLI-65-180909		42	Oranice	Državni proračun	II	Područje između naselja Šišinečka Gračenica i Stankovac (30 m cestovni pojas).
8	Glina	II. Socio-ekonomska	I.2.3. poljoprivredno zemljište: površine I reda	814.415	25.100	OIR-GLI-25-160306		69	Oranice	Državni proračun	II	zaselak Rastovčani u naselju Šišinečka Gračenica.
9	Glina	II. Socio-ekonomska	I.2.3. poljoprivredno zemljište: površine I reda	357.464	20.800	OIR-GLI-25-160306		94	Oranice	Državni proračun	II	Naselje Zaloj.
10	Glina	II. Socio-ekonomska	I.2.3. poljoprivredno zemljište: površine I reda	162.374	162.374	OIR-GLI-25-160306		226	Oranice	Državni proračun	II	Zaseoci Cari i Jagići u naselju Ilovačak.
11	Glina	II. Socio-ekonomska	I.2.3. poljoprivredno zemljište: površine I reda	895.306	105.320	OID-GLI-26-010409		214	Oranice	Državni proračun	II	Zaseoci Cari i Jagići u naselju Ilovačak.
12	Glina	II. Socio-ekonomska	I.2.3. poljoprivredno zemljište: površine I reda	29.952	122.300	OIR-GLI-25-160306		100	Oranice	Državni proračun	II	zaselak Bukovci u naselju Zaloj.
13	Glina	II. Socio-ekonomska	I.2.3. poljoprivredno zemljište: površine I reda	709.840	91.500	OIR-GLI-25-160306		102	Oranice	Državni proračun	II	zaselak Bukovci u naselju Zaloj.
14	Glina	II. Socio-ekonomska	I.2.3. poljoprivredno zemljište: površine I reda	197.090	94.250	OIR-GLI-25-160306		89	Oranice	SR Njemačka	II	zaselak Bukovci u naselju Zaloj.
15	Glina	II. Socio-ekonomska	I.2.3. poljoprivredno zemljište: površine I reda	197.090	61.200	OIR-GLI-25-160306		69	Oranice	SR Njemačka	II	zaselak Bukovci u naselju Zaloj.
16	Glina	II. Socio-ekonomska	I.2.3. poljoprivredno zemljište: površine I reda	793.476	71.041	OID-GLI-26-020310		122	Oranice	Japan	I	Naselje Marinbrod.
17	Glina	II. Socio-ekonomska	I.2.3. poljoprivredno zemljište: površine I reda	29.829	9.665	OIR-GLI-25-160306		155	Oranice	Državni proračun	I	Naselje Kihalec.
18	Glina	II. Socio-ekonomska	I.2.3. poljoprivredno zemljište: površine I reda	639.567	24.720	OIR-GLI-25-160306		60	Oranice	Državni proračun	II	zaselak Rastovčani u naselju Šišinečka Gračenica.
19	Glina	II. Socio-ekonomska	I.2.3. poljoprivredno zemljište: površine I reda	119.242	4.100	OID-GLI-65-180909		48	Oranice	Državni proračun	II	Naselje Stankovac.
20	Glina	II. Socio-ekonomska	I.2.3. poljoprivredno zemljište: površine I reda	5.103	5.103	OIR-GLI-25-160306		166	Oranice	Državni proračun	II	Naselje Prekopa.
21	Glina	II. Socio-ekonomska	I.2.3. poljoprivredno zemljište: površine I reda	6.736	6.736	OIR-GLI-25-160306		167	Oranice	Državni proračun	II	Naselje Prekopa.
22	Glina	II. Socio-ekonomska	I.2.3. poljoprivredno zemljište: površine I reda	907	907	OIR-GLI-25-160306		169	Oranice	Hrvatske vode	II	Naselje Prekopa, obala rijeke Maje.
23	Glina	II. Socio-ekonomska	I.2.3. poljoprivredno zemljište: površine I reda	658	658	OIR-GLI-25-160306		204	Oranice	Hrvatske vode	II	Naselje Prekopa, obala rijeke Maje.
24	Glina	II. Socio-ekonomska	I.2.3. poljoprivredno zemljište: površine I reda	8.727	8.727	OIR-GLI-25-160306		159	Oranice	Državni proračun	II	Naselje Prekopa.



## Prilog I.7. SISAČKO-MOSLAVAČKA ŽUPANIJA

25	Glina	II. Socio-ekonomska	I.2.3. poljoprivredno zemljište: površine I reda	13.153	13.153	OIR-GLI-25-160306	160	Oranice	Državni proračun	II	Naselje Prekopa.
26	Glina	II. Socio-ekonomska	I.2.3. poljoprivredno zemljište: površine I reda	5.382	5.382	OIR-GLI-25-160306	181	Oranice	Hrvatske vode	II	Naselje Prekopa, ušće rijeke Maje u rijeku Glinu.
27	Glina	II. Socio-ekonomska	I.2.5. prostor uključen u planove gospodarenja	3.039	3.039	OIR-GLI-25-160306	178	Livade i pašnjaci	Državni proračun	I	Područje uz rijeku Glinu u zaselku Cerjak.
28	Gvozd	I. Sigurnost	I.1.4. zaštitni i širi pojas uz prometnu (izgrađenu) infrastrukturu	2.962	2.962	OIR-GVO-41-230408	2-1	Šuma	Državni proračun	III	Područje uz zaselak Mihelji u naselju Cma Draga, u Općini Lasinja.
29	Gvozd	I. Sigurnost	I.1.7. Vodogospodarstveni objekti	4.072	4.072	OIR-GVO-41-230408	3-1	Šuma	Državni proračun	III	Područje uz zaselak Mihelji u naselju Cma Draga, u Općini Lasinja.
30	Hrvatska Dubica	II. Socio-ekonomska	I.2.4. šumsko zemljište: površine I reda	1.258.473	154.088	OID-HDU-144-181010	2	Šuma	Hrvatske šume d.o.o.	I	G.J. Posavske šume, odjel111/odsjek a.
31	Hrvatska Dubica	II. Socio-ekonomska	I.2.4. šumsko zemljište: površine I reda	132.024	55.160	OIR-DUB-103-271006	7	Šuma	Hrvatske šume d.o.o.	I	G.J. Posavske šume, odjel144/odsjek a i odjel 170/odsjek a.
32	Jasenovac	I. Sigurnost	I.1.10. područja potrebna za nadziranje državne granice	229.461	42.400	OID-JAS-25-190609	32	Oranice	Državni proračun	II	Aličkinje, granični područje uz rijeku Unu s Bosnom i Hercegovinom.
33	Jasenovac	I. Sigurnost	I.1.10. područja potrebna za nadziranje državne granice	21.327	21.327	OID-JAS-25-190609	91	Oranice	Državni proračun	II	Aličkinje, granični područje uz rijeku Unu s Bosnom i Hercegovinom.
34	Jasenovac	I. Sigurnost	I.1.10. područja potrebna za nadziranje državne granice	8.380	8.380	OID-JAS-25-190609	87	Oranice	Državni proračun	II	Aličkinje, granični područje uz rijeku Unu s Bosnom i Hercegovinom.
35	Novska	II. Socio-ekonomska	I.2.3. poljoprivredno zemljište: površine I reda	187.584	68.558	OID-NOV-151-040309	43-1	Oranice	Državni proračun	II	Naselje Jazavica.
36	Novska	II. Socio-ekonomska	I.2.3. poljoprivredno zemljište: površine I reda	7.434	7.434	OIR-NOV-151-071006	49-1	Oranice	Državni proračun	II	Naselje Jazavica.
37	Novska	II. Socio-ekonomska	I.2.3. poljoprivredno zemljište: površine I reda	77.146	77.146	OID-NOV-20-280810	73	Oranice	SAD	II	Naselje Kričke.
38	Novska	II. Socio-ekonomska	I.2.4. šumsko zemljište: površine I reda	545.937	9.572	OID-NOV-35-160508	53	Šuma	Državni proračun	I	G.J. Novsko Brdo, odjel 74b
39	Novska	II. Socio-ekonomska	I.2.4. šumsko zemljište: površine I reda	0	151.052	OID-NOV-35-160508	53	Šuma	Hrvatske šume d.o.o.	I	G.J. Rajičko Brdo, odjeli 1b, 5a, 18a i 18b
40	Novska	II. Socio-ekonomska	I.2.4. šumsko zemljište: površine I reda	525.383	140.073	OID-NOV-35-160508	52	Šuma	Hrvatske šume d.o.o.	I	G.J. Rajičko Brdo, odjeli 1b, 18a i 18b
41	Petrinja	I. Sigurnost	I.1.2. okućnice naseljenih kuća	73.373	40.610	OID-PET-35-040809	251	Livade i pašnjaci	Državni proračun	II	Naselje Novo Selište.
42	Petrinja	I. Sigurnost	I.1.2. okućnice naseljenih kuća	117.384	7.370	OID-PET-35-040809	254	Livade i pašnjaci	Državni proračun	II	Naselje Novo Selište.
43	Petrinja	I. Sigurnost	I.1.2. okućnice naseljenih kuća	368.583	51.400	OID-PET-20-211008	173	Šuma	Državni proračun	II	Naselje Češko Selo.
44	Petrinja	I. Sigurnost	I.1.2. okućnice naseljenih kuća	76.699	9.330	OIR-PET-25-300505	198	Oranice	Državni proračun	II	Naselje Nova Drenčina.
45	Petrinja	I. Sigurnost	I.1.4. zaštitni i širi pojas uz prometnu (izgrađenu) infrastrukturu	141.668	18.270	OIR-PET-25-300505	177	Oranice	Državni proračun	II	Područje između naselja Gore i Župić.
46	Petrinja	I. Sigurnost	I.1.4. zaštitni i širi pojas uz prometnu (izgrađenu) infrastrukturu	594.019	27.300	OIR-PET-25-300505	82	Livade i pašnjaci	Državni proračun	II	Župić Brdo.
47	Petrinja	I. Sigurnost	I.1.4. zaštitni i širi pojas uz prometnu (izgrađenu) infrastrukturu	594.019	9.576	OIR-PET-04-241010	449	Livade i pašnjaci	Državni proračun	I	Cestovni pojas Pecki-Cepeliš.
48	Petrinja	I. Sigurnost	I.1.14. poznata mlinska polja	99.077	60.010	OID-PET-20-211008	67	Livade i pašnjaci	SAD	II	Naselje Glinska Poljana.
49	Petrinja	II. Socio-ekonomska	I.2.3. poljoprivredno zemljište: površine I reda	1.472.905	95.917	OIR-PET-25-300505	276	Oranice	SAD	I	Naselje Mošćenica.
50	Petrinja	II. Socio-ekonomska	I.2.3. poljoprivredno zemljište: površine I reda	630.197	236.128	OID-PET-20-211008	70	Oranice	Državni proračun	II	Zaselak Marinovići u naselju Gore.
51	Petrinja	II. Socio-ekonomska	I.2.3. poljoprivredno zemljište: površine I reda	1.334.092	52.115	OID-PET-25-011208	71	Oranice	Državni proračun	II	Zaselak Marinovići u naselju Gore.

## Prilog I.7. SISAČKO-MOSLAVAČKA ŽUPANIJA

52	Petrinja	II. Socio-ekonomska	I.2.3. poljoprivredno zemljište: površine I reda	1.212.860	99.880	OID-PET-20-070710	81	Oranice	Državni proračun	II	Župić Brdo.
53	Petrinja	II. Socio-ekonomska	I.2.3. poljoprivredno zemljište: površine I reda	1.311.766	17.920	OID-PET-25-011208	72	Oranice	SAD	II	Naselje Glinska Poljana.
54	Petrinja	II. Socio-ekonomska	I.2.3. poljoprivredno zemljište: površine I reda	1.212.860	11.530	OID-PET-25-011208	164	Oranice	SAD	II	Naselje Glinska Poljana.
55	Petrinja	II. Socio-ekonomska	I.2.3. poljoprivredno zemljište: površine I reda	1.212.860	770	OID-PET-25-011208	78	Oranice	SAD	II	Naselje Glinska Poljana.
56	Sisak	I. Sigurnost	I.1.4. zaštitni i širi pojas uz prometnu (izgrađenu) infrastrukturu	3.400	3.400	OIR-SIS-25-010307	48	Oranice	Državni proračun	II	Naselje Madžari.
57	Sisak	I. Sigurnost	I.1.4. zaštitni i širi pojas uz prometnu (izgrađenu) infrastrukturu	15.718	15.718	OIR-SIS-25-010307	49	Oranice	Državni proračun	II	Naselje Madžari.
58	Sisak	I. Sigurnost	I.1.4. zaštitni i širi pojas uz prometnu (izgrađenu) infrastrukturu	474.029	43.607	OIR-SIS-25-010307	19	Oranice	Državni proračun	II	Naselje Madžari.
59	Sisak	I. Sigurnost	I.1.4. zaštitni i širi pojas uz prometnu (izgrađenu) infrastrukturu	51.113	23.380	OIR-SIS-25-010307	41	Oranice	Državni proračun	II	Naselje Madžari.
60	Sisak	I. Sigurnost	I.1.4. zaštitni i širi pojas uz prometnu (izgrađenu) infrastrukturu	73.634	53.490	OIR-SIS-25-010307	8	Oranice	Državni proračun	II	Naselje Madžari.
61	Sisak	I. Sigurnost	I.1.4. zaštitni i širi pojas uz prometnu (izgrađenu) infrastrukturu	411.233	66.216	OIR-SIS-25-010307	54	Oranice	Državni proračun	II	Naselje Madžari.
62	Sisak	I. Sigurnost	I.1.4. zaštitni i širi pojas uz prometnu (izgrađenu) infrastrukturu	3.666	3.666	OIR-SIS-25-010307	131	Oranice	Državni proračun	II	Naselje Madžari.
63	Sunja	I. Sigurnost	I.1.2. okućnice naseljenih kuća	7.075	7.075	OID-SUN-41-170510	162	Livade i pašnjaci	Državni proračun	I	Naselje Sunja.
64	Sunja	I. Sigurnost	I.1.2. okućnice naseljenih kuća	12.376	12.376	OID-SUN-41-050209	154	Livade i pašnjaci	Državni proračun	III	Naselje Prnjavor.
65	Sunja	I. Sigurnost	I.1.4. zaštitni i širi pojas uz prometnu (izgrađenu) infrastrukturu	226.152	97.905	OID-SUN-151-130407	29-4	Oranice	Državni proračun	I	Područje uz željeznički trijag u naselju Vedro Polje.
66	Sunja	I. Sigurnost	I.1.4. zaštitni i širi pojas uz prometnu (izgrađenu) infrastrukturu	5.606	5.606	OIR-SUN-151-200306	27-1	Oranice	Državni proračun	I	Područje između naselja Četvrtkovac i Donji Hrastovac.
67	Sunja	I. Sigurnost	I.1.7. Vodogospodarstveni objekti	566.897	170.070	OID-SUN-35-011008	80	Livade i pašnjaci	Državni proračun	III	Potok Gradusa.
68	Sunja	I. Sigurnost	I.1.7. Vodogospodarstveni objekti	14.828	14.828	OID-SUN-41-050209	155	Livade i pašnjaci	Državni proračun	III	Potok Gradusa.
69	Sunja	I. Sigurnost	I.1.7. Vodogospodarstveni objekti	0	3.940	OID-SUN-151-060410	70	Livade i pašnjaci	Agencija za vodne putove	I	Savski nasip kod naselja Ivanjski Bok.
70	Sunja	I. Sigurnost	I.1.7. Vodogospodarstveni objekti	166.261	65.788	OIR-SUN-151-200306	73	Livade i pašnjaci	Hrvatske vode	I	Kanal Sunja.
71	Sunja	I. Sigurnost	I.1.7. Vodogospodarstveni objekti	166.261	65.788	OIR-SUN-151-200306	73	Livade i pašnjaci	Hrvatske vode	I	Kanal Sunja.
72	Sunja	II. Socio-ekonomska	I.2.3. poljoprivredno zemljište: površine I reda	138.190	121.269	OID-SUN-144-120510	158	Livade i pašnjaci	Državni proračun	I	Područje između naselja Novoselci i Krivaj Sunjski.
73	Sunja	II. Socio-ekonomska	I.2.3. poljoprivredno zemljište: površine I reda	201.056	2.384	OID-SUN-144-120510	159	Livade i pašnjaci	Državni proračun	I	Područje između naselja Novoselci i Krivaj Sunjski.
74	Sunja	II. Socio-ekonomska	I.2.3. poljoprivredno zemljište: površine I reda	4.782	4.782	OID-SUN-144-120510	160	Livade i pašnjaci	Državni proračun	I	Područje između naselja Novoselci i Krivaj Sunjski.

## Prilog I.7. SISAČKO-MOSLAVAČKA ŽUPANIJA

75	Sunja	II. Socio- ekonomska	I.2.4. šumsko zemljište: površine I reda	0	82.271	OID-SUN-26-140709	69-2	Šuma	Hrvatske šume d.o.o.	II	Područje između G.J. Posavske šume i rijeke Save.
76	Sunja	II. Socio- ekonomska	I.2.4. šumsko zemljište: površine I reda	627.796	31.700	OID-SUN-26-140709	69-2	Šuma	Hrvatske šume d.o.o.	I	G.J. Posavske šume, odjel75/odsjeci a, b, c, d, e.
77	Sunja	II. Socio- ekonomska	I.2.4. šumsko zemljište: površine I reda	9.613	9.613	OID-SUN-26-140709	69-1	Šuma	Hrvatske šume d.o.o.	I	G.J. Posavske šume, odjel 78/odsjek c.
78	Sunja	II. Socio- ekonomska	I.2.4. šumsko zemljište: površine I reda	1.966.827	31.778	OID-SUN-26-140709	69-3	Šuma	Hrvatske šume d.o.o.	I	G.J. Posavske šume, odjel76/odsjek c, odjel77/odsjek a, odjel 103/odsjeci a, b, odjel 104/odsjek a, odjel 105/odsjek b.
79	Sunja	II. Socio- ekonomska	I.2.4. šumsko zemljište: površine I reda	387.923	32.660	OIR-SUN-151-200306	113	Šuma	Hrvatske šume d.o.o.	I	G.J. Posavske šume, odjel76/odsjek c.
80	Sunja	II. Socio- ekonomska	I.2.4. šumsko zemljište: površine I reda	296.268	65.580	OIR-SUN-151-060410	70	Šuma	Hrvatske šume d.o.o.	II	G.J. Posavske šume, odjel23/odsjek a, odjel 24/odsjek a.
81	Sunja	II. Socio- ekonomska	I.2.4. šumsko zemljište: površine I reda	0	7.898	OIR-SUN-151-060410	70	Šuma	Državni proračun	I	G.J. Posavske šume, odjel76/odsjek c.
82	Sunja	II. Socio- ekonomska	I.2.4. šumsko zemljište: površine I reda	0	107.729	OIR-SUN-151-200306	113	Šuma	Državni proračun	II	Područje između G.J. Posavske šume i rijeke Save.
83		II. Socio- ekonomska	I.2.4. šumsko zemljište: površine I reda		100.000			Šuma	Hrvatske šume d.o.o.	III	Lokacija će se odrediti sukladno odluci investitora.
<b>UKUPNO:</b>				<b>28.203.626</b>	<b>3.681.905</b>						

## Prilog I.8. SPLITSKO-DALMATINSKA ŽUPANIJA

Redni broj	Grad ili općina	Skupina	Naziv podskupine	Površina poligona (m2)	Planirana površina za razminiravanje unutar poligona (m2)	Poveznica MIS		Struktura površine	Izvor financiranja	Vrijeme izvođenja radova (tromjesečje)	Opis planske stavke
						Oznaka izvoda	Poligon				
1	2	3	4	5	6	7	8	9	10	11	12
1	Hrvace	I. Sigumost	I.1.4. zaštitni i širi pojas uz prometnu (izgrađenu) infrastrukturu	121.154	6.189	OID-HRV-20-100308	16-1	Makija i krš	Državni proračun	I	Šire područje uz državnu cestu D 1 između naselja Ustića Draga i Maljkovo.
2	Hrvace	I. Sigumost	I.1.4. zaštitni i širi pojas uz prometnu (izgrađenu) infrastrukturu	18.982	6.174	OID-HRV-20-100308	16-2	Makija i krš	Državni proračun	I	Šire područje uz državnu cestu D 1 između naselja Ustića Draga i Maljkovo.
3	Hrvace	I. Sigumost	I.1.4. zaštitni i širi pojas uz prometnu (izgrađenu) infrastrukturu	88.189	88.189	OIR-HRV-145-010507	6	Makija i krš	Državni proračun	IV	Zaselak Prolašćići u naselju Potravlje.
4	Hrvace	I. Sigumost	I.1.5. turistička odredišta: ...izletišta...	253.354	35.595	OID-HRV-141-300410	17-3	Makija i krš	Državni proračun	I	Područje uz Peručko jezero.
5	Hrvace	I. Sigumost	I.1.5. turistička odredišta: ...izletišta...	106.600	6.945	OID-HRV-180-120210	44	Makija i krš	Državni proračun	I	Područje uz Peručko jezero.
6	Hrvace	I. Sigumost	II.1.3. rubni dijelovi livada i pašnjaka uz naselja i gradske četvrti	199.292	199.292	OIR-HRV-145-010507	22-2	Makija i krš	Državni proračun	IV	Zaselak Liovići u naselju Vučipolje.
<b>UKUPNO:</b>				<b>787.571</b>	<b>342.384</b>						

## Prilog I.9. ŠIBENSKO-KNINSKA ŽUPNIJA

Redni broj	Grad ili općina	Skupina	Naziv podskupine	Površina poligona (m <sup>2</sup> )	Planirana površina za razminiranje unutar poligona (m <sup>2</sup> )	Poveznica MIS		Struktura površine	Izvor financiranja	Vrijeme izvođenja radova (godina)	Opis planske stavke
						Oznaka izvoda	Poligon				
1	2	3	4	5	6	7	8	9	10	11	12
1	Dmiš	I. Sigurnost	I.1.2. okućnice naseljenih kuća	42.251	16.420	OIR-DRN-154-150307	170	Oranice	Državni proračun	IV	Zaselak Pulići u naselju Milijevci.
2	Dmiš	I. Sigurnost	I.1.4. zaštitni i širi pojas uz prometnu (izgrađenu) infrastrukturu	96.542	3.613	OIR-DRN-154-150307	19	Livade i pašnjaci	Državni proračun	I	Cestovni pojas Dmiš-NP Krka, područje od Grada Dmiša do naselja Širitovci.
3	Dmiš	I. Sigurnost	I.1.4. zaštitni i širi pojas uz prometnu (izgrađenu) infrastrukturu	1.299	1.299	OIR-DRN-154-150307	12	Livade i pašnjaci	Državni proračun	I	Cestovni pojas Dmiš-NP Krka, područje od Grada Dmiša do naselja Širitovci.
4	Dmiš	I. Sigurnost	I.1.4. zaštitni i širi pojas uz prometnu (izgrađenu) infrastrukturu	83.465	676	OIR-DRN-154-150307	167	Livade i pašnjaci	Državni proračun	I	Cestovni pojas Dmiš-NP Krka, područje od Grada Dmiša do naselja Širitovci.
5	Dmiš	I. Sigurnost	I.1.4. zaštitni i širi pojas uz prometnu (izgrađenu) infrastrukturu	550.625	4.054	OIR-DRN-154-150307	168	Livade i pašnjaci	Državni proračun	I	Cestovni pojas Dmiš-NP Krka, područje od Grada Dmiša do naselja Širitovci.
6	Dmiš	I. Sigurnost	I.1.4. zaštitni i širi pojas uz prometnu (izgrađenu) infrastrukturu	59.033	9.033	OIR-DRN-154-150307	8	Livade i pašnjaci	Državni proračun	I	Cestovni pojas Dmiš-NP Krka, područje od Grada Dmiša do naselja Širitovci.
7	Dmiš	I. Sigurnost	I.1.4. zaštitni i širi pojas uz prometnu (izgrađenu) infrastrukturu	19.622	19.622	OIR-DRN-154-150307	9	Livade i pašnjaci	Državni proračun	I	Cestovni pojas Dmiš-NP Krka, područje od Grada Dmiša do naselja Širitovci.
8	Dmiš	I. Sigurnost	I.1.4. zaštitni i širi pojas uz prometnu (izgrađenu) infrastrukturu	662	662	OID-DRN-162-200719	211	Livade i pašnjaci	Državni proračun	I	Cestovni pojas Dmiš-NP Krka, područje od Grada Dmiša do naselja Širitovci.
9	Dmiš	I. Sigurnost	I.1.4. zaštitni i širi pojas uz prometnu (izgrađenu) infrastrukturu	45.653	5.653	OIR-DRN-154-150307	18	Livade i pašnjaci	Državni proračun	I	Cestovni pojas Dmiš-NP Krka, područje od Grada Dmiša do naselja Širitovci.
10	Dmiš	I. Sigurnost	I.1.4. zaštitni i širi pojas uz prometnu (izgrađenu) infrastrukturu	16.376	6.376	OIR-DRN-154-150307	20	Livade i pašnjaci	Državni proračun	I	Cestovni pojas Dmiš-NP Krka, područje od Grada Dmiša do naselja Širitovci.
11	Dmiš	I. Sigurnost	I.1.4. zaštitni i širi pojas uz prometnu (izgrađenu) infrastrukturu	16.193	6.193	OIR-DRN-154-150307	23	Livade i pašnjaci	Državni proračun	I	Cestovni pojas Dmiš-NP Krka, područje od Grada Dmiša do naselja Širitovci.
12	Dmiš	I. Sigurnost	I.1.4. zaštitni i širi pojas uz prometnu (izgrađenu) infrastrukturu	7.400	995	OIR-DRN-154-150307	25	Livade i pašnjaci	Državni proračun	I	Cestovni pojas Dmiš-NP Krka, područje od Grada Dmiša do naselja Širitovci.
13	Dmiš	I. Sigurnost	I.1.4. zaštitni i širi pojas uz prometnu (izgrađenu) infrastrukturu	245.866	75.373	OID-DRN-141-290709	140	Livade i pašnjaci	Državni proračun	I	Zaseoci Alduci i Baljci u naselju Žitnić.
14	Dmiš	I. Sigurnost	I.1.4. zaštitni i širi pojas uz prometnu (izgrađenu) infrastrukturu	892.343	6.373	OIR-DRN-154-150307	152	Livade i pašnjaci	Državni proračun	I	Zaseoci Alduci i Baljci u naselju Žitnić.
15	Dmiš	II. Socio-ekonomska	I.2.3. poljoprivredno zemljište: površine i reda	407.942	345.914	OIR-DRN-154-150307	2	Oranice	Državni proračun	I	Zaseoci Kašići i Milete u naselju Žitnić.
16	Dmiš	III. Ekološka	I.3.3. postojeće i projektirane protupožarne prosjeke s elementima cesta i protupožarne prosjeke. Šume s vrlo visokim stupnjem ugroženosti od požara	12.132	7.932	OIR-DRN-154-150307	98	Šuma	Državni proračun	I	Vatavučke jare.
17	Promina	I. Sigurnost	I.1.4. zaštitni i širi pojas uz prometnu (izgrađenu) infrastrukturu	67.474	4.056	OID-PRO-141-300609	45	Makija i krš	Državni proračun	I	Područje uz prometnicu Oklaj-Širitovci (Brižine-južno od zaselka Marići), 50 m cestovni pojas.
18	Promina	I. Sigurnost	I.1.4. zaštitni i širi pojas uz prometnu (izgrađenu) infrastrukturu	51.924	4.176	OID-PRO-141-300609	53	Makija i krš	Državni proračun	I	Područje uz prometnicu Oklaj-Širitovci (Brižine-južno od zaselka Marići), 50 m cestovni pojas.
19	Promina	I. Sigurnost	I.1.4. zaštitni i širi pojas uz prometnu (izgrađenu) infrastrukturu	115.342	1.421	OID-PRO-141-300609	31	Makija i krš	Državni proračun	I	Područje uz prometnicu Oklaj-Širitovci (Brižine-južno od zaselka Marići), 50 m cestovni pojas.

## Prilog I.9. ŠIBENSKO-KNINSKA ŽUPNIJA

20	Promina	I. Sigurnost	I.1.4. zaštitni i širi pojas uz prometnu (izgrađenu) infrastrukturu	11.168	10.964	OIR-PRO-154-100107	41	Makija i krš	Državni proračun	I	Područje uz prometnicu Oklaj-Širtovci (Bržižine-južno od zaselaka Marići), 50 m cestovni pojas.
21	Promina	I. Sigurnost	I.1.4. zaštitni i širi pojas uz prometnu (izgrađenu) infrastrukturu	5.564	5.570	OIR-PRO-154-100107	42	Makija i krš	Državni proračun	I	Područje uz prometnicu Oklaj-Širtovci (Bržižine-južno od zaselaka Marići), 50 m cestovni pojas.
22	Promina	I. Sigurnost	I.1.4. zaštitni i širi pojas uz prometnu (izgrađenu) infrastrukturu	98.471	21.573	OID-PRO-141-300609	44	Livade i pašnjaci	Udruga Promina Zadar	I	Područje između zaselaka Kličići i Marići u naselju Mratovo (50m pojas).
23	Promina	I. Sigurnost	I.1.4. zaštitni i širi pojas uz prometnu (izgrađenu) infrastrukturu	235.672	22.241	OID-PRO-141-300609	50	Makija i krš	Državni proračun	IV	Područje između zaselaka Kličići i Marići u naselju Mratovo (50m pojas).
24	Promina	I. Sigurnost	I.1.4. zaštitni i širi pojas uz prometnu (izgrađenu) infrastrukturu	178.584	3.158	OID-PRO-141-300609	52	Makija i krš	Državni proračun	I	Područje između zaselaka Kličići i Marići u naselju Mratovo (50m pojas).
25	Promina	I. Sigurnost	I.1.4. zaštitni i širi pojas uz prometnu (izgrađenu) infrastrukturu	178.584	9.959	OID-PRO-141-300609	51	Makija i krš	Državni proračun	IV	Područje između zaselaka Kličići i Marići u naselju Mratovo (50m pojas).
26	Promina	I. Sigurnost	I.1.4. zaštitni i širi pojas uz prometnu (izgrađenu) infrastrukturu	60.217	33.217	OIR-PRO-154-100107	43	Livade i pašnjaci	Državni proračun	IV	Područje između zaselaka Nikoličić i Kličići u naselju Mratovo.
27	Promina	I. Sigurnost	I.1.4. zaštitni i širi pojas uz prometnu (izgrađenu) infrastrukturu	0	27.000	OIR-PRO-154-100107	43	Livade i pašnjaci	SAD	IV	Područje između zaselaka Nikoličić i Kličići u naselju Mratovo.
28	Promina	I. Sigurnost	I.1.4. zaštitni i širi pojas uz prometnu (izgrađenu) infrastrukturu	212.288	65.910	OID-PRO-141-300609	55	Livade i pašnjaci	SAD	IV	Područje između zaselaka Nikoličić i Kličići u naselju Mratovo.
29	Promina	I. Sigurnost	I.1.4. zaštitni i širi pojas uz prometnu (izgrađenu) infrastrukturu	0	22.050	OID-PRO-141-300609	55	Livade i pašnjaci	Državni proračun	IV	Područje između zaselaka Nikoličić i Kličići u naselju Mratovo.
30	Promina	I. Sigurnost	I.1.4. zaštitni i širi pojas uz prometnu (izgrađenu) infrastrukturu	78.454	13.120	OID-PRO-141-300609	57	Livade i pašnjaci	Državni proračun	IV	Područje uz zaselak Kličići u naselju Mratovo.
31	Ružić	I. Sigurnost	I.1.2. okućnice naseljenih kuća	6.397	6.397	OIR-RUŽ-124-130307	6-2	Livade i pašnjaci	SR Njemačka	IV	Naselje Umljanović.
32	Ružić	I. Sigurnost	I.1.2. okućnice naseljenih kuća	33.171	33.171	OIR-RUŽ-124-130307	6-1	Livade i pašnjaci	SR Njemačka	IV	Naselje Umljanović.
33	Skradin	I. Sigurnost	I.1.2. okućnice naseljenih kuća	245.208	298	OID-SKR-137-050809	131	Livade i pašnjaci	Državni proračun	I	Zaseoci Damjanici i Zjalci u naselju Velika Glava.
34	Skradin	I. Sigurnost	I.1.2. okućnice naseljenih kuća	64.582	64.582	OIR-SKR-110-231006	38-2	Oranice	SAD	I	zaselak Pozderi u naselju Velika Glava.
35	Skradin	I. Sigurnost	I.1.5. turistička odredišta: ...izletišta...	256.830	20.693	OID-SKR-180-040909	71-1	Makija i krš	Državni proračun	I	Područje buduće turističke zone Prukljan.
36	Skradin	I. Sigurnost	I.1.5. turistička odredišta: ...izletišta...	52.517	308	OID-SKR-180-040909	132	Makija i krš	Državni proračun	I	Područje buduće turističke zone Prukljan.
37	Skradin	I. Sigurnost	I.1.5. turistička odredišta: ...izletišta...	85.827	85.827	OID-SKR-180-040909	133	Makija i krš	Državni proračun	I	Područje buduće turističke zone Prukljan.
38	Skradin	I. Sigurnost	I.1.5. turistička odredišta: ...izletišta...	69.684	9.684	OID-SKR-180-040909	134	Makija i krš	Državni proračun	I	Područje buduće turističke zone Prukljan.
39	Skradin	I. Sigurnost	I.1.5. turistička odredišta: ...izletišta...	791.379	16.556	OID-SKR-180-040909	70	Makija i krš	Državni proračun	I	Područje buduće turističke zone Prukljan.
40	Skradin	I. Sigurnost	I.1.5. turistička odredišta: ...izletišta...	164.761	18.714	OIR-SKR-110-231006	63	Makija i krš	Državni proračun	I	Područje buduće turističke zone Prukljan.
41	Skradin	I. Sigurnost	I.1.5. turistička odredišta: ...izletišta...	29.018	9.018	OIR-SKR-110-231006	35	Makija i krš	Državni proračun	I	Područje buduće turističke zone Prukljan.
42	Skradin	I. Sigurnost	I.1.5. turistička odredišta: ...izletišta...	229.671	5.652	OIR-SKR-110-231006	62-1	Makija i krš	Državni proračun	I	Područje buduće turističke zone Prukljan.
43	Skradin	I. Sigurnost	I.1.5. turistička odredišta: ...izletišta...	43.616	11.330	OIR-SKR-110-231006	62-1	Makija i krš	Državni proračun	I	Područje buduće turističke zone Prukljan.
44	Skradin	I. Sigurnost	I.1.5. turistička odredišta: ...izletišta...	32.180	23.509	OIR-SKR-110-231006	61	Makija i krš	Državni proračun	I	Područje buduće turističke zone Prukljan.
45	Skradin	I. Sigurnost	I.1.5. turistička odredišta: ...izletišta...	55.711	6.229	OID-SKR-137-050809	81	Oranice	Državni proračun	I	Debeli rat.
46	Skradin	I. Sigurnost	I.1.5. turistička odredišta: ...izletišta...	4.217	0	OID-SKR-137-050809	76	Oranice	Državni proračun	I	Debeli rat.
47	Skradin	I. Sigurnost	I.1.5. turistička odredišta: ...izletišta...	3.452	3.452	OID-SKR-180-040909	135	Makija i krš	Državni proračun	I	Otok Stipanac u Prukljanom jezeru.
48	Skradin	II. Socio-ekonomska	I.2.3. poljoprivredno zemljište: površine i reda	7.664	7.664	OID-SKR-137-050809	38-3	Oranice	SAD	I	zaselak Pozderi u naselju Velika Glava.
49	Skradin	II. Socio-ekonomska	I.2.3. poljoprivredno zemljište: površine i reda	215.315	117.130	OIR-SKR-110-231006	38-1	Oranice	SAD	I	zaselak Pozderi u naselju Velika Glava.
50	Skradin	II. Socio-ekonomska	I.2.3. poljoprivredno zemljište: površine i reda	5.208	5.208	OIR-SKR-110-231006	37	Oranice	SAD	I	zaselak Pozderi u naselju Velika Glava.
51	Skradin	II. Socio-ekonomska	I.2.3. poljoprivredno zemljište: površine i reda	5.080	5.080	OIR-SKR-110-231006	34	Oranice	SAD	I	zaselak Vujko u naselju Velika Glava.

## Prilog I.9. ŠIBENSKO-KNINSKA ŽUPNIJA

52	Skradin	III. Ekološka	I.3.1. preostali minski sumnjiv prostor Nacionalnog parka... i ostala zaštićena područja	99.000	99.000	OID-SKR-180-110110	136	Maklja i krš	Državni proračun	IV	Rogovo.
53	Vodice	I. Sigurnost	I.1.4. zaštitni i širi pojas uz prometnu (izgrađenu) infrastrukturu	122.039	76.430	OIR-VOD-145-280806	15	Maklja i krš	Državni proračun	IV	Područje uz lokalni put prema naselju Čista Velika.
54	Vodice	I. Sigurnost	I.1.4. zaštitni i širi pojas uz prometnu (izgrađenu) infrastrukturu	229.547	93.110	OIR-VOD-145-280806	12	Livade i pašnjaci	SR Njemačka	I	Naselje Čista Mala.
55	Vodice	I. Sigurnost	I.1.4. zaštitni i širi pojas uz prometnu (izgrađenu) infrastrukturu	272.904	16.900	OID-VOD-141-230609	21-2	Livade i pašnjaci	Državni proračun	IV	Naselje Čista Mala.
56	Vodice	I. Sigurnost	I.1.4. zaštitni i širi pojas uz prometnu (izgrađenu) infrastrukturu	10.209	10.209	OID-VOD-154-171207	24	Maklja i krš	Državni proračun	IV	Područje uz spojnu cestu Pirovac-DC27.
57	Vodice	I. Sigurnost	I.1.4. zaštitni i širi pojas uz prometnu (izgrađenu) infrastrukturu	0	118.564	OID-VOD-141-230609	21-2	Livade i pašnjaci	SR Njemačka	I	Naselje Čista Mala.
58	Vodice	I. Sigurnost	I.1.4. zaštitni i širi pojas uz prometnu (izgrađenu) infrastrukturu	42.557	42.557	OID-VOD-154-200408	27	Maklja i krš	Državni proračun	IV	Područje uz spojnu cestu Pirovac-DC27.
59	Vodice	I. Sigurnost	I.1.4. zaštitni i širi pojas uz prometnu (izgrađenu) infrastrukturu	15.708	15.808	OID-VOD-154-171207	25	Maklja i krš	Državni proračun	IV	Područje uz spojnu cestu Pirovac-DC27.
60	Vodice	I. Sigurnost	I.1.14. poznata minska polja	0	79.030	OIR-VOD-145-280806	12	Livade i pašnjaci	SR Njemačka	I	Naselje Čista Mala.
<b>UKUPNO:</b>				<b>6.984.578</b>	<b>1.756.713</b>						

## Prilog I.10. VIROVITIČKO-PODRAVSKA ŽUPANIJA

Redni broj	Grad III općina	Skupina	Naziv podskupine	Površina poligona (m <sup>2</sup> )	Planirana površina za razminiravanje unutar poligona (m <sup>2</sup> )	Poveznica MIS		Struktura površine	Izvor financiranja	Vrijeme izvođenja radova (godina)	Opis planske stavke	
						Oznaka izvoda	Poligon					
1	2	3	4	5	6	7	8	9	10	11	12	
1	Orahovica	I. Sigumost	II.1.1. preostali minski sumnjiv prostor unutar naselja	111.642	33.490	OIR-ORA-151-080506		3	Livade i pašnjaci	Državni proračun	III	Naselje Kokočak. Ukupan MSP Grada.
2	Orahovica	I. Sigumost	II.1.1. preostali minski sumnjiv prostor unutar naselja	133.844	40.160	OIR-ORA-151-080506		10	Livade i pašnjaci	Državni proračun	III	Naselje Kokočak. Ukupan MSP Grada.
3	Orahovica	II. Socio-ekonomska	I.2.4. šumsko zemljište: površine I reda	113.540	34.070	OIR-ORA-151-080506		15	Šuma	Državni proračun	III	Naselje Kokočak. Ukupan MSP Grada.
4	Orahovica	II. Socio-ekonomska	I.2.4. šumsko zemljište: površine I reda	22.425	6.730	OIR-ORA-151-080506		16	Šuma	Državni proračun	III	Naselje Kokočak. Ukupan MSP Grada.
5	Orahovica	II. Socio-ekonomska	I.2.4. šumsko zemljište: površine I reda	2.964	2.954	OIR-ORA-151-080506		17	Šuma	Državni proračun	III	Naselje Gornja Pištana. Ukupan MSP Grada.
6	Voćin	II. Socio-ekonomska	I.2.4. šumsko zemljište: površine I reda	217.027	54.260	OIR-VOĆ-151-310805		22	Šuma	Hrvatske šume d.o.o.	III	G.J.Čeraljske prigorske šume.
7	Voćin	II. Socio-ekonomska	I.2.4. šumsko zemljište: površine I reda	371.389	92.850	OID-VOĆ-151-100908		18	Šuma	Hrvatske šume d.o.o.	III	G.J.Čeraljske prigorske šume.
8		II. Socio-ekonomska	I.2.4. šumsko zemljište: površine I reda		50.000				Šuma	Hrvatske šume d.o.o.	III	Lokacija će se odrediti sukladno odluci investitora.
<b>UKUPNO:</b>				<b>972.831</b>	<b>314.514</b>							



## Prilog 1.11. VUKOVARSKO-SRIJEMSKA ŽUPANIJA

Redni broj	Grad ili općina	Skupina	Naziv podskupine	Površina poligona (m <sup>2</sup> )	Planirana površina za razminiranje unutar poligona (m <sup>2</sup> )	Poveznica MIS		Struktura površine	Izvor financiranja	Vrijeme izvođenja radova (godina)	Opis planske stavke
						Oznaka izvoda	Poligon				
1	2	3	4	5	6	7	8	9	10	11	12
1	Bogdanovci	II. Socio-ekonomska	I.2.3. poljoprivredno zemljište: površine I reda	53.353	53.353	OID-BOG-110-050309	2	Oranice	Državni proračun	III	Naselje Bogdanovci. Ukupan MSP Općine.
2	Bogdanovci	II. Socio-ekonomska	I.2.3. poljoprivredno zemljište: površine I reda	22.970	22.970	OID-BOG-110-050309	30	Oranice	Državni proračun	III	Naselje Bogdanovci. Ukupan MSP Općine.
3	Bogdanovci	II. Socio-ekonomska	I.2.3. poljoprivredno zemljište: površine I reda	82.047	82.047	OID-BOG-110-050309	24	Oranice	Državni proračun	III	Naselje Bogdanovci. Ukupan MSP Općine.
4	Bogdanovci	II. Socio-ekonomska	I.2.3. poljoprivredno zemljište: površine I reda	24.730	0	OIR-BOG-168-250706	9	Oranice	Državni proračun	III	Naselje Bogdanovci. Ukupan MSP Općine.
5	Bogdanovci	II. Socio-ekonomska	I.2.3. poljoprivredno zemljište: površine I reda	4.429	4.429	OIR-BOG-168-250706	19	Oranice	Državni proračun	III	Ermenta. Ukupan MSP Općine.
6	Bogdanovci	II. Socio-ekonomska	I.2.3. poljoprivredno zemljište: površine I reda	38.998	16.740	OIR-BOG-168-250706	20	Oranice	Državni proračun	III	Ermenta. Ukupan MSP Općine.
7	Bogdanovci	II. Socio-ekonomska	I.2.3. poljoprivredno zemljište: površine I reda	1.197	1.197	OIR-BOG-168-250706	21	Oranice	Državni proračun	III	Naselje Svinjarevci. Ukupan MSP Općine.
8	Bogdanovci	II. Socio-ekonomska	I.2.3. poljoprivredno zemljište: površine I reda	1.356	1.356	OIR-BOG-168-250706	22	Oranice	Državni proračun	III	Naselje Svinjarevci. Ukupan MSP Općine.
9	Drenovci	I. Sigurnost	I.1.10. područja potrebna za nadziranje državne granice	70.521	70.521	OID-DRE-137-061109	6	Šuma	SAD	III	Granični pojas s Bosnom i Hercegovinom uz rijeku Savu. Ukupan MSP Općine.
10	Gunja	I. Sigurnost	I.1.10. područja potrebna za nadziranje državne granice	71.565	20.780	OID-GUN-137-061109	9	Šuma	SAD	III	Granični pojas s Bosnom i Hercegovinom uz rijeku Savu.
11	Ivankovo	II. Socio-ekonomska	I.2.3. poljoprivredno zemljište: površine I reda	449.793	134.940	OIR-IVA-125-071105	24	Oranice	Državni proračun	III	Područje Hercegovina. Ukupan MSP Općine.
12	Jarmina	II. Socio-ekonomska	I.2.3. poljoprivredno zemljište: površine I reda	18.784	18.784	OID-JAR-162-290509	24	Oranice	Državni proračun	III	Jelaš.
13	Jarmina	II. Socio-ekonomska	I.2.3. poljoprivredno zemljište: površine I reda	620	620	OID-JAR-162-290509	20	Oranice	Državni proračun	III	Vidraž
14	Jarmina	II. Socio-ekonomska	I.2.3. poljoprivredno zemljište: površine I reda	1.012	1.012	OID-JAR-162-290509	22	Oranice	Državni proračun	III	Vidraž
15	Markušica	I. Sigurnost	I.1.12. mjesta masovnih i pojedinačnih grobnica žrtava agresije na RH	265.774	33.728	OID-MAR-129-081110	65-1	Oranice	Udruga golfera iz New York-a	I	Poloj.
16	Markušica	II. Socio-ekonomska	I.2.3. poljoprivredno zemljište: površine I reda	9.835	9.835	OID-MAR-137-280610	5	Oranice	Europska komisija, IPA 2010	III	Naselje Podrinje.
17	Markušica	II. Socio-ekonomska	I.2.3. poljoprivredno zemljište: površine I reda	261.791	261.791	OID-MAR-110-030309	138	Oranice	Europska komisija, IPA 2010	III	Naselje Podrinje.
18	Markušica	II. Socio-ekonomska	I.2.3. poljoprivredno zemljište: površine I reda	196.705	196.705	OID-MAR-137-280610	172	Oranice	Europska komisija, IPA 2010	III	Naselje Markušica.
19	Markušica	II. Socio-ekonomska	I.2.3. poljoprivredno zemljište: površine I reda	1.496	1.496	OID-MAR-110-010310	163-3	Oranice	Europska komisija, IPA 2010	III	Naselje Markušica.
20	Markušica	II. Socio-ekonomska	I.2.3. poljoprivredno zemljište: površine I reda	3.831	3.831	OID-MAR-110-010310	163-2	Oranice	Europska komisija, IPA 2010	III	Naselje Markušica.
21	Markušica	II. Socio-ekonomska	I.2.3. poljoprivredno zemljište: površine I reda	23.718	10.448	OID-MAR-110-010310	163-1	Oranice	Europska komisija, IPA 2010	III	Naselje Markušica.
22	Markušica	II. Socio-ekonomska	I.2.3. poljoprivredno zemljište: površine I reda	4.243	4.243	OID-MAR-137-280610	8	Oranice	Europska komisija, IPA 2010	III	Naselje Markušica.

## Prilog I.11. VUKOVARSKO-SRIJEMSKA ŽUPANIJA

23	Markušica	II. Socio-ekonomska	I.2.3. poljoprivredno zemljište: površine I reda	5.038	5.038	OID-MAR-137-280610	2	Oranice	Europska komisija, IPA 2010	III	Naselje Markušica.
24	Markušica	II. Socio-ekonomska	I.2.3. poljoprivredno zemljište: površine I reda	60.494	60.494	OID-MAR-110-010310	49	Oranice	Europska komisija, IPA 2010	III	Naselje Ostrovo.
25	Markušica	II. Socio-ekonomska	I.2.3. poljoprivredno zemljište: površine I reda	3.522	3.522	OID-MAR-110-010310	192	Oranice	Europska komisija, IPA 2010	III	Naselje Ostrovo.
26	Markušica	II. Socio-ekonomska	I.2.3. poljoprivredno zemljište: površine I reda	91.199	91.199	OID-MAR-110-010310	195	Oranice	Europska komisija, IPA 2010	III	Naselje Ostrovo.
27	Markušica	II. Socio-ekonomska	I.2.3. poljoprivredno zemljište: površine I reda	28.302	28.302	OID-MAR-110-010310	59-1	Oranice	Europska komisija, IPA 2010	III	Naselje Ostrovo.
28	Markušica	II. Socio-ekonomska	I.2.3. poljoprivredno zemljište: površine I reda	2.615	2.615	OID-MAR-110-010310	59-2	Oranice	Europska komisija, IPA 2010	III	Naselje Ostrovo.
29	Markušica	II. Socio-ekonomska	I.2.3. poljoprivredno zemljište: površine I reda	16.766	16.766	OID-MAR-110-010310	59-3	Oranice	Europska komisija, IPA 2010	III	Naselje Ostrovo.
30	Markušica	II. Socio-ekonomska	I.2.3. poljoprivredno zemljište: površine I reda	1.419	1.419	OID-MAR-110-010310	61	Oranice	Europska komisija, IPA 2010	III	Naselje Ostrovo.
31	Markušica	II. Socio-ekonomska	I.2.3. poljoprivredno zemljište: površine I reda	2.673	2.673	OID-MAR-110-010310	193-1	Oranice	Europska komisija, IPA 2010	III	Naselje Ostrovo.
32	Markušica	II. Socio-ekonomska	I.2.3. poljoprivredno zemljište: površine I reda	2.720	2.720	OID-MAR-110-010310	193-2	Oranice	Europska komisija, IPA 2010	III	Naselje Ostrovo.
33	Markušica	II. Socio-ekonomska	I.2.3. poljoprivredno zemljište: površine I reda	1.301	1.301	OID-MAR-110-030309	9-2	Oranice	Europska komisija, IPA 2010	III	Naselje Markušica.
34	Markušica	II. Socio-ekonomska	I.2.3. poljoprivredno zemljište: površine I reda	129.940	129.940	OID-MAR-110-010310	75-1	Oranice	SAD	III	Područje Zankovac južno od naselja Ostrovo.
35	Markušica	II. Socio-ekonomska	I.2.3. poljoprivredno zemljište: površine I reda	28.723	28.732	OID-MAR-137-151208	35-1	Oranice	SAD	III	Naselje Karadžičevo.
36	Markušica	II. Socio-ekonomska	I.2.3. poljoprivredno zemljište: površine I reda	2.639	2.639	OID-MAR-110-010310	84	Oranice	SAD	III	Naselje Karadžičevo.
37	Markušica	II. Socio-ekonomska	I.2.3. poljoprivredno zemljište: površine I reda	10.215	1.223	OID-MAR-110-010310	34	Oranice	SAD	III	Naselje Karadžičevo.
38	Markušica	II. Socio-ekonomska	I.2.3. poljoprivredno zemljište: površine I reda	0	8.992	OID-MAR-110-010310	34	Oranice	SR Njemačka	III	Naselje Karadžičevo.
39	Markušica	II. Socio-ekonomska	I.2.3. poljoprivredno zemljište: površine I reda	753	753	OID-MAR-110-010310	28	Oranice	SR Njemačka	III	Naselje Karadžičevo.
40	Markušica	II. Socio-ekonomska	I.2.3. poljoprivredno zemljište: površine I reda	16.645	16.645	OID-MAR-110-010310	27	Oranice	SR Njemačka	III	Naselje Karadžičevo.
41	Nijemci	II. Socio-ekonomska	I.2.4. šumsko zemljište: površine I reda	28.549	28.549	OIR-NIJ-110-151105	68	Šuma	Hrvatske šume d.o.o.	I	G.J. Dubovica, odjel13/odsjek a.
42	Nijemci	II. Socio-ekonomska	I.2.4. šumsko zemljište: površine I reda	3.768.816	358.800	OIR-NIJ-110-020608	67	Šuma	Hrvatske šume d.o.o.	I	G.J. Dubovica, odjel13/odsjek a.
43	Nuštar	II. Socio-ekonomska	I.2.3. poljoprivredno zemljište: površine I reda	171.051	5.242	OID-NUŠ-168-150110	50	Oranice	Državni proračun	I	Područje uz farmu Henrikovci.
44	Nuštar	II. Socio-ekonomska	I.2.3. poljoprivredno zemljište: površine I reda	6.343	6.343	OID-NUŠ-168-150110	127-1	Oranice	Državni proračun	I	Područje uz farmu Henrikovci.
45	Nuštar	II. Socio-ekonomska	I.2.3. poljoprivredno zemljište: površine I reda	386	386	OID-NUŠ-168-150110	207	Oranice	Državni proračun	I	Područje uz farmu Henrikovci.
46	Nuštar	II. Socio-ekonomska	I.2.3. poljoprivredno zemljište: površine I reda	9.245	7.621	OIR-NUŠ-110-290705	56	Oranice	Državni proračun	I	Područje uz farmu Henrikovci.
47	Nuštar	II. Socio-ekonomska	I.2.3. poljoprivredno zemljište: površine I reda	1.262	1.262	OIR-NUŠ-110-290705	62	Oranice	Državni proračun	I	Područje uz farmu Henrikovci.
48	Nuštar	II. Socio-ekonomska	I.2.3. poljoprivredno zemljište: površine I reda	309.874	6.205	OID-NUŠ-110-210906	59	Oranice	Državni proračun	I	Područje uz farmu Henrikovci.
49	Nuštar	II. Socio-ekonomska	I.2.3. poljoprivredno zemljište: površine I reda	14.297	4.297	OID-NUŠ-168-150110	52	Oranice	Državni proračun	I	Područje uz farmu Henrikovci.
50	Nuštar	II. Socio-ekonomska	I.2.3. poljoprivredno zemljište: površine I reda	4.497	4.497	OID-NUŠ-168-150110	212	Oranice	Državni proračun	I	Područje uz farmu Henrikovci.
51	Nuštar	II. Socio-ekonomska	I.2.3. poljoprivredno zemljište: površine I reda	326	326	OID-NUŠ-168-150110	129-3	Oranice	Državni proračun	I	Područje uz farmu Henrikovci.

## Prilog I.11. VUKOVARSKO-SRIJEMSKA ŽUPANIJA

52	Nuštar	II. Socio-ekonomska	I.2.3. poljoprivredno zemljište: površine I reda	282	282	OID-NUŠ-168-150110	184	Oranice	Državni proračun	I	Područje uz farmu Henrikovci.
53	Nuštar	II. Socio-ekonomska	I.2.3. poljoprivredno zemljište: površine I reda	6.521	6.521	OID-NUŠ-168-150110	51	Oranice	Državni proračun	I	Područje uz farmu Henrikovci.
54	Nuštar	II. Socio-ekonomska	I.2.3. poljoprivredno zemljište: površine I reda	173.735	28.930	OIR-NUŠ-110-290705	58	Oranice	Državni proračun	III	Područje južno od farne Henrikovci.
55	Otok	II. Socio-ekonomska	I.2.4. šumsko zemljište: površine I reda	744.009	1.390	OIR-OTO-168-101006	2	Šuma	Hrvatske šume d.o.o.	I	G.J. Otočke šume, odjel20/odsjek a.
56	Otok	II. Socio-ekonomska	I.2.4. šumsko zemljište: površine I reda	415.806	700	OIR-OTO-168-101006	3	Šuma	Hrvatske šume d.o.o.	I	G.J. Otočke šume, odjel20/odsjek a.
57	Stari Jankovci	I. Sigurnost	I.1.7. Vodogospodarstveni objekti	10.226	10.226	OID-SJA-137-280510	1	Šuma	Hrvatske vode	III	Obala rijeke Bosut kod mosta za Privlaku.
58	Stari Jankovci	II. Socio-ekonomska	I.2.3. poljoprivredno zemljište: površine I reda	534.674	123.446	OID-SJA-162-220409	19	Oranice	SAD	III	Drenik.
59	Stari Jankovci	II. Socio-ekonomska	I.2.3. poljoprivredno zemljište: površine I reda	170.701	170.701	OIR-SJA-111-040706	25-1	Oranice	Državni proračun	III	Drenik.
60	Stari Jankovci	II. Socio-ekonomska	I.2.3. poljoprivredno zemljište: površine I reda	117.094	52.000	OIR-SJA-111-040706	25-2	Oranice	Privredna banka d.d.	III	Drenik.
61	Stari Jankovci	II. Socio-ekonomska	I.2.3. poljoprivredno zemljište: površine I reda	32.916	6.560	OIR-SJA-111-040706	28-2	Oranice	Privredna banka d.d.	III	Drenik.
62	Stari Jankovci	II. Socio-ekonomska	I.2.3. poljoprivredno zemljište: površine I reda	0	26.356	OIR-SJA-111-040706	28-2	Oranice	Državni proračun	III	Drenik.
63	Tordinci	I. Sigurnost	I.1.8. prostor oko groblja s pristupnim putevima	58.357	59.535	OID-TOR-110-260309	64-1	Oranice	Akcija "Noć 1000 večera"	I	Naselje Antin.
64	Tordinci	II. Socio-ekonomska	I.2.3. poljoprivredno zemljište: površine I reda	976.221	632.957	OIR-TOR-125-210507	2	Oranice	Državni proračun	I	Područje između Gradine i Torjanskog polja.
65	Tordinci	II. Socio-ekonomska	I.2.3. poljoprivredno zemljište: površine I reda	16.892	16.892	OIR-TOR-125-210507	3	Oranice	Državni proračun	I	Područje između Gradine i Torjanskog polja.
66	Tordinci	II. Socio-ekonomska	I.2.3. poljoprivredno zemljište: površine I reda	129.837	129.837	OIR-TOR-125-210507	4	Oranice	Državni proračun	I	Područje između Gradine i Torjanskog polja.
67	Trpinja	I. Sigurnost	I.1.4. zaštitni i širi pojas uz prometnu (izgrađenu) infrastrukturu	338.111	81.130	OIR-TRP-125-070307	18	Oranice	Fond za razminiranje VSŽ	III	Područje uz cestu Vinkovci-Vukovar, dionicu Nuštar-Bršadin.
68	Vinkovci	I. Sigurnost	I.1.7. Vodogospodarstveni objekti	5.519	5.519	OIR-VIN-110-210906	53	Livade i pašnjaci	Državni proračun	I	Lazine Bašte.
69	Vinkovci	I. Sigurnost	I.1.7. Vodogospodarstveni objekti	560.317	17.820	OIR-VIN-110-210906	103	Šuma	Hrvatske vode	III	Obala rijeke Bosut između južnih četvrti Grada Vinkovaca i Trbušanaca.
70	Vinkovci	II. Socio-ekonomska	I.2.3. poljoprivredno zemljište: površine I reda	75.766	75.766	OIR-VIN-110-210906	66-3	Oranice	Državni proračun	III	Naselje Borinci.
71	Vinkovci	II. Socio-ekonomska	I.2.3. poljoprivredno zemljište: površine I reda	3.346	3.346	OIR-VIN-110-210906	67	Oranice	Državni proračun	III	Naselje Borinci.
UKUPNO:				10.696.708	3.229.241						

## Prilog I.12. ZADARSKA ŽUPANIJA

Redni broj	Grad ili općina	Skupina	Naziv podskupine	Površina poligona (m <sup>2</sup> )	Planirana površina za razmnliravanje unutar poligona (m <sup>2</sup> )	Poveznica MIS		Struktura površine	Izvor financiranja	Vrijeme izvođenja radova (tromjesečje)	Opis planske stavke
						Oznaka izvoda	Poligon				
1	2	3	4	5	6	7	8	9	10	11	12
1	Benkovac	I. Sigurnost	I.1.2. okućnice naseljenih kuća	307.516	42.160	OID-BEN-63-210610	90-3	Makija i krš	Državni proračun	IV	Zaselak Ivandića Stanovi u naselju Pristeg.
2	Benkovac	I. Sigurnost	I.1.2. okućnice naseljenih kuća	491.013	18.400	OIR-BEN-148-100806	47	Livade i pašnjaci	SAD	IV	Naselje Dobra Voda.
3	Benkovac	I. Sigurnost	I.1.4. zaštitni i širi pojas uz prometnu (izgrađenu) infrastrukturu	1.484	1.484	OID-BEN-180-280410	8-1	Oranice	Državni proračun	I	Tinjsko polje.
4	Benkovac	I. Sigurnost	I.1.4. zaštitni i širi pojas uz prometnu (izgrađenu) infrastrukturu	704	704	OID-BEN-180-280410	8-2	Oranice	Državni proračun	I	Tinjsko polje.
5	Benkovac	I. Sigurnost	I.1.7. Vodogospodarstveni objekti	72.211	1.157	OID-BEN-163-110509	29	Oranice	Državni proračun	I	Podsustav navodnjavanja Smilčić.
6	Benkovac	I. Sigurnost	I.1.7. Vodogospodarstveni objekti	75.560	922	OID-BEN-163-110509	146	Oranice	Hrvatske vode	I	Podsustav navodnjavanja Smilčić.
7	Benkovac	I. Sigurnost	I.1.12. mjesta masovnih i pojedinačnih grobnica žrtava agresije na RH	239.011	28.700	OIR-BEN-148-100806	52	Makija i krš	Državni proračun	I	Brdo Magaretina.
8	Benkovac	II. Socio-ekonomska	I.2.3. poljoprivredno zemljište: površine I reda	147.000	38.350	OID-BEN-163-280408	125	Oranice	SAD	IV	Naselje Lišane Tinjske.
9	Benkovac	II. Socio-ekonomska	I.2.3. poljoprivredno zemljište: površine I reda	22.580	22.580	OID-BEN-148-111209	10	Oranice	Državni proračun	IV	Kupinjača.
10	Benkovac	III. Ekološka	I.3.3. postojeće i projektirane protupožarne prosjeke s elementima cesta i protupožarne prosjeke. Šume s vrlo visokim stupnjem ugroženosti od požara	51.517	51.517	OID-BEN-151-080710	112	Makija i krš	Državni proračun	I	Kraljevac.
11	Benkovac	III. Ekološka	I.3.3. postojeće i projektirane protupožarne prosjeke s elementima cesta i protupožarne prosjeke. Šume s vrlo visokim stupnjem ugroženosti od požara	6.126	6.126	OID-BEN-151-080710	117	Makija i krš	Državni proračun	I	Kraljevac.
12	Benkovac	III. Ekološka	I.3.3. postojeće i projektirane protupožarne prosjeke s elementima cesta i protupožarne prosjeke. Šume s vrlo visokim stupnjem ugroženosti od požara	19.453	19.453	OID-BEN-63-210610	176-1	Makija i krš	Državni proračun	IV	Područje između zaselaka Ivandića Stanovi i Vrankovići, u naselju Pristeg.
13	Bibinje	I. Sigurnost	I.1.14. poznata minska polja	4.719	4.719	OIR-BIB-148-020308	8	Makija i krš	Državni proračun	I	Gaj-Križ.
14	Bibinje	I. Sigurnost	I.1.14. poznata minska polja	7.298	7.298	OIR-BIB-148-020308	7	Makija i krš	Državni proračun	I	Gaj-Križ.
15	Bibinje	II. Socio-ekonomska	I.2.2. infrastrukturni objekti: objekti I reda	60.891	370	OIR-BIB-148-020308	1-1	Šuma	HEP-ODS d.o.o.	I	DV 10 (20) kV Babin Dub-Aero baza.
16	Bibinje	II. Socio-ekonomska	I.2.2. infrastrukturni objekti: objekti I reda	19.810	2.161	OID-BIB-63-261110	13	Šuma	HEP-ODS d.o.o.	I	DV 10 (20) kV Babin Dub-Aero baza.
17	Bibinje	II. Socio-ekonomska	I.2.2. infrastrukturni objekti: objekti I reda	30.858	2.560	OIR-BIB-148-020308	1-2	Šuma	HEP-ODS d.o.o.	I	DV 10 (20) kV Babin Dub-Aero baza.
18	Bibinje	II. Socio-ekonomska	I.2.2. infrastrukturni objekti: objekti I reda	21.496	2.060	OIR-BIB-148-020308	1-3	Šuma	HEP-ODS d.o.o.	I	DV 10 (20) kV Babin Dub-Aero baza.
19	Bibinje	II. Socio-ekonomska	I.2.2. infrastrukturni objekti: objekti I reda	279.677	3.089	OIR-BIB-148-020308	4-1	Šuma	HEP-ODS d.o.o.	I	DV 10 (20) kV Babin Dub-Aero baza.
20	Bibinje	II. Socio-ekonomska	I.2.3. poljoprivredno zemljište: površine I reda	21.315	5.578	OIR-BIB-148-020308	6	Oranice	Državni proračun	I	Gaj-Križ.
21	Bibinje	II. Socio-ekonomska	I.2.3. poljoprivredno zemljište: površine I reda	47.436	15.700	OIR-BIB-148-020308	5	Oranice	Državni proračun	I	Igriča brig.
22	Bibinje	II. Socio-ekonomska	II.2.2. poljoprivredno zemljište: površine II reda	5.293	1.800	OIR-BIB-148-020308	2-1	Oranice	Državni proračun	I	Gaj-Križ.

## Prilog I.12. ZADARSKA ŽUPANIJA

23	Bibinje	II. Socio-ekonomska	II.2.2. poljoprivredno zemljište: površine II reda	286	286	OIR-BIB-148-020308	2-2	Oranice	Državni proračun	I	Gaj-Križ.
24	Bibinje	II. Socio-ekonomska	II.2.2. poljoprivredno zemljište: površine II reda	1.095	1.095	OIR-BIB-148-020308	2-3	Oranice	Državni proračun	I	Gaj-Križ.
25	Bibinje	II. Socio-ekonomska	II.2.2. poljoprivredno zemljište: površine II reda	3.598	1.200	OIR-BIB-148-020308	2-4	Oranice	Državni proračun	I	Gaj-Križ.
26	Bibinje	II. Socio-ekonomska	II.2.2. poljoprivredno zemljište: površine II reda	30.467	9.100	OIR-BIB-148-020308	3	Oranice	Državni proračun	I	Gaj-Križ.
27	Jasenice	I. Sigurnost	I.1.4. zaštitni i širi pojas uz prometnu (izgrađenu) infrastrukturu	104.974	104.974	OID-JSE-141-170909	25	Makija i krš	Državni proračun	IV	Maruna.
28	Jasenice	I. Sigurnost	I.1.14. poznata minska polja	242.239	153.129	OID-JSE-141-090309	26	Makija i krš	Državni proračun	IV	Tmovača.
29	Jasenice	III. Ekološka	I.3.1. preostali minski sumnjiv prostor Nacionalnog parka... i ostala zaštićena područja	168.120	38.020	OIR-JAS-145-170206	32	Makija i krš	Državni proračun	IV	Područje zapadno od Tulovih Greda.
30	Jasenice	III. Ekološka	I.3.1. preostali minski sumnjiv prostor Nacionalnog parka... i ostala zaštićena područja	242.103	10.250	OID-JSE-141-170909	42	Makija i krš	Državni proračun	II	Područje zapadno od Malog Alana unutar Parka prirode Velebit.
31	Jasenice	III. Ekološka	I.3.1. preostali minski sumnjiv prostor Nacionalnog parka... i ostala zaštićena područja	752.110	44.500	OIR-JAS-145-170206	35	Makija i krš	Kneževina Monako	II	Staza od Malog Alana do Alana.
32	Jasenice	III. Ekološka	I.3.1. preostali minski sumnjiv prostor Nacionalnog parka... i ostala zaštićena područja	2.075	2.075	OID-JSE-154-021009	68	Makija i krš	Državni proračun	IV	Područje zapadno od Tulovih Greda.
33	Jasenice	III. Ekološka	I.3.1. preostali minski sumnjiv prostor Nacionalnog parka... i ostala zaštićena područja	29.506	29.506	OID-JSE-164-080908	59	Makija i krš	Državni proračun	IV	Područje zapadno od Tulovih Greda.
34	Novigrad	I. Sigurnost	I.1.14. poznata minska polja	136.436	49.976	OID-NOG-141-240910	1-2	Livade i pašnjaci	Državni proračun	IV	Naselje Pedlčl.
35	Novigrad	I. Sigurnost	I.1.14. poznata minska polja	6.542	6.543	OID-NOG-141-201009	58	Livade i pašnjaci	Državni proračun	IV	Naselje Paljuv.
36	Poličnik	I. Sigurnost	I.1.4. zaštitni i širi pojas uz prometnu (izgrađenu) infrastrukturu	1.063	1.063	OID-POL-154-171007	18/2	Livade i pašnjaci	Državni proračun	IV	Cestovni pojas AC Zagreb-Dubrovnik-Grad Zadar.
37	Poličnik	I. Sigurnost	I.1.4. zaštitni i širi pojas uz prometnu (izgrađenu) infrastrukturu	10.841	10.841	OIR-POL-151-121207	94	Livade i pašnjaci	Državni proračun	IV	Cestovni pojas AC Zagreb-Dubrovnik-Grad Zadar.
38	Poličnik	I. Sigurnost	I.1.4. zaštitni i širi pojas uz prometnu (izgrađenu) infrastrukturu	1.870	1.870	OID-POL-154-171007	18/1	Livade i pašnjaci	Državni proračun	IV	Cestovni pojas AC Zagreb-Dubrovnik-Grad Zadar.
39	Poličnik	I. Sigurnost	I.1.4. zaštitni i širi pojas uz prometnu (izgrađenu) infrastrukturu	1.194	1.194	OID-POL-154-171007	9/2	Livade i pašnjaci	Državni proračun	IV	Cestovni pojas AC Zagreb-Dubrovnik-Grad Zadar.
40	Poličnik	I. Sigurnost	I.1.15. prostori povećane koncentracije NUS-a	19.468	19.468	OID-POL-154-110908	N8	Oranice	SR Njemačka	IV	Naselje Poličnik.
41	Poličnik	I. Sigurnost	I.1.15. prostori povećane koncentracije NUS-a	8.497	8.497	OID-POL-154-110908	N9	Oranice	SR Njemačka	IV	Naselje Poličnik.
42	Poličnik	I. Sigurnost	I.1.15. prostori povećane koncentracije NUS-a	6.039	6.039	OIR-POL-151-121207	N9	Oranice	SR Njemačka	IV	Zaselak Paravinja u naselju Murvica.
43	Poličnik	I. Sigurnost	I.1.15. prostori povećane koncentracije NUS-a	2.018	2.018	OIR-POL-151-121207	N4	Oranice	SR Njemačka	IV	Zaselak Paravinja u naselju Murvica.
44	Poličnik	I. Sigurnost	I.1.15. prostori povećane koncentracije NUS-a	18.549	18.549	OIR-POL-151-121207	N3	Oranice	SR Njemačka	IV	Zaselak Paravinja u naselju Murvica.
45	Poličnik	I. Sigurnost	I.1.15. prostori povećane koncentracije NUS-a	2.313	2.313	OID-POL-143-041208	N10	Livade i pašnjaci	Državni proračun	IV	Cestovni pojas AC Zagreb-Dubrovnik-Grad Zadar.
46	Poličnik	I. Sigurnost	I.1.15. prostori povećane koncentracije NUS-a	8.843	8.843	OIN-POL-154-290110	N16	Livade i pašnjaci	Državni proračun	IV	Cestovni pojas AC Zagreb-Dubrovnik-Grad Zadar.
47	Poličnik	II. Socio-ekonomska	I.2.2. infrastrukturni objekti: objekti I reda	110.261	69.516	OIR-POL-151-121207	N1	Makija i krš	Državni proračun	I	Buduća cesta prema Regionalnom centru za gospodarenje otpadom Zadarske županije.
48	Poličnik	II. Socio-ekonomska	I.2.2. infrastrukturni objekti: objekti I reda	366.320	30.433	OID-POL-141-170309	40-1	Makija i krš	Državni proračun	I	Buduća cesta prema Regionalnom centru za gospodarenje otpadom Zadarske županije.
49	Poličnik	II. Socio-ekonomska	I.2.2. infrastrukturni objekti: objekti I reda	174.721	23.091	OID-POL-141-170309	100	Šuma	Državni proračun	I	Buduća cesta prema Regionalnom centru za gospodarenje otpadom Zadarske županije.

## Prilog I.12. ZADARSKA ŽUPANIJA

50	Poličnik	II. Socio-ekonomska	1.2.2. infrastrukturni objekti: objekti I reda	37.290	2.315	OIR-POL-151-121207	80	Šuma	Državni proračun	I	Buduća cesta prema Regionalnom centru za gospodarenje otpadom Zadarske županije.
51	Poličnik	II. Socio-ekonomska	1.2.2. infrastrukturni objekti: objekti I reda	359.392	25.871	OIR-POL-151-121207	79	Šuma	Državni proračun	I	Buduća cesta prema Regionalnom centru za gospodarenje otpadom Zadarske županije.
52	Poličnik	II. Socio-ekonomska	1.2.5. prostor uključen u planove gospodarenja (gradnja, rekonstrukcija ili održavanje)	76.580	76.580	OIR-POL-151-121207	76	Šuma	Državni proračun	I	Murvica Gornja-buduća poslovna zona.
53	Poličnik	II. Socio-ekonomska	1.2.5. prostor uključen u planove gospodarenja (gradnja, rekonstrukcija ili održavanje)	32.489	32.489	OIR-POL-151-121207	78	Šuma	Državni proračun	I	Murvica Gornja-buduća poslovna zona.
54	Poličnik	II. Socio-ekonomska	1.2.5. prostor uključen u planove gospodarenja (gradnja, rekonstrukcija ili održavanje)	337.056	85.000	OID-POL-63-070710	77	Šuma	Državni proračun	I	Murvica Gornja-buduća poslovna zona.
55	Poličnik	II. Socio-ekonomska	1.2.5. prostor uključen u planove gospodarenja (gradnja, rekonstrukcija ili održavanje)	6.895	6.895	OID-POL-144-110810	27-2	Šuma	Državni proračun	I	Murvica Gornja-buduća poslovna zona.
56	Poličnik	II. Socio-ekonomska	1.2.5. prostor uključen u planove gospodarenja (gradnja, rekonstrukcija ili održavanje)	15.351	395	OID-POL-63-190410	29-2	Šuma	Državni proračun	I	Murvica Gornja-buduća poslovna zona.
57	Poličnik	II. Socio-ekonomska	1.2.5. prostor uključen u planove gospodarenja (gradnja, rekonstrukcija ili održavanje)	4.788	4.788	OID-POL-63-070710	133	Šuma	Državni proračun	I	Murvica Gornja-buduća poslovna zona.
58	Poličnik	II. Socio-ekonomska	1.2.5. prostor uključen u planove gospodarenja (gradnja, rekonstrukcija ili održavanje)	9.383	9.383	OID-POL-63-070710	134	Šuma	Državni proračun	I	Murvica Gornja-buduća poslovna zona.
59	Poličnik	II. Socio-ekonomska	1.2.5. prostor uključen u planove gospodarenja (gradnja, rekonstrukcija ili održavanje)	108.989	108.989	OID-POL-63-070710	138	Šuma	Državni proračun	I	Murvica Gornja-buduća poslovna zona.
60	Poličnik	II. Socio-ekonomska	1.2.5. prostor uključen u planove gospodarenja (gradnja, rekonstrukcija ili održavanje)	15.319	4.896	OID-POL-163-180509	29-1	Šuma	Državni proračun	I	Murvica Gornja-buduća poslovna zona.
61	Poličnik	II. Socio-ekonomska	1.2.5. prostor uključen u planove gospodarenja (gradnja, rekonstrukcija ili održavanje)	0	19.420	OIR-POL-151-121207	79	Šuma	Državni proračun	I	Murvica Gornja-buduća poslovna zona.
62	Poličnik	II. Socio-ekonomska	1.2.5. prostor uključen u planove gospodarenja (gradnja, rekonstrukcija ili održavanje)	6.800	6.800	OIR-POL-151-121207	27-1	Šuma	Državni proračun	I	Murvica Gornja-buduća poslovna zona.
63	Poličnik	II. Socio-ekonomska	1.2.5. prostor uključen u planove gospodarenja (gradnja, rekonstrukcija ili održavanje)	0	34.975	OIR-POL-151-121207	80	Šuma	Državni proračun	I	Murvica Gornja-buduća poslovna zona.
64	Posedarje	I. Sigurnost	1.1.4. zaštitni i širi pojas uz prometnu (izgrađenu) infrastrukturu	3.791	3.791	OIR-POL-145-010807	20	Oranice	Državni proračun	IV	Cestovni pojas AC Zagreb-Dubrovnik-Općina Posedarje.
65	Posedarje	I. Sigurnost	1.1.4. zaštitni i širi pojas uz prometnu (izgrađenu) infrastrukturu	389.745	25.000	OIR-POS-145-010807	24-1	Šuma	Državni proračun	I	Cestovni pojas AC Zagreb-Dubrovnik-Grad Zadar.
66	Posedarje	I. Sigurnost	1.1.4. zaštitni i širi pojas uz prometnu (izgrađenu) infrastrukturu	24.274	26.081	OIR-POS-145-010807	24-2	Šuma	Državni proračun	I	Cestovni pojas AC Zagreb-Dubrovnik-Grad Zadar.
67	Posedarje	I. Sigurnost	1.1.4. zaštitni i širi pojas uz prometnu (izgrađenu) infrastrukturu	194.627	83.465	OID-POS-154-030708	9	Šuma	Državni proračun	I	Cestovni pojas AC Zagreb-Dubrovnik-Grad Zadar.
68	Posedarje	I. Sigurnost	1.1.4. zaštitni i širi pojas uz prometnu (izgrađenu) infrastrukturu	144.932	27.169	OIR-POS-145-010807	23-1	Šuma	Državni proračun	I	Cestovni pojas AC Zagreb-Dubrovnik-Grad Zadar.
69	Posedarje	I. Sigurnost	1.1.4. zaštitni i širi pojas uz prometnu (izgrađenu) infrastrukturu	637.332	18.383	OID-POS-180-150710	26-1	Livade i pašnjaci	Državni proračun	I	Područje između Novigradskog mora i naselja Podgradina.
70	Posedarje	I. Sigurnost	1.1.4. zaštitni i širi pojas uz prometnu (izgrađenu) infrastrukturu	14.913	3.281	OID-POS-180-150710	56	Livade i pašnjaci	Državni proračun	I	Područje između Novigradskog mora i naselja Podgradina.
71	Posedarje	I. Sigurnost	1.1.4. zaštitni i širi pojas uz prometnu (izgrađenu) infrastrukturu	153.299	3.299	OID-POS-180-150710	57	Livade i pašnjaci	Državni proračun	I	Područje između Novigradskog mora i naselja Podgradina.
72	Posedarje	I. Sigurnost	1.1.4. zaštitni i širi pojas uz prometnu (izgrađenu) infrastrukturu	284.957	1.683	OID-POS-180-150710	58	Livade i pašnjaci	Državni proračun	I	Područje između Novigradskog mora i naselja Podgradina.

## Prilog I.12. ZADARSKA ŽUPANIJA

73	Posedarje	I. Sigurnost	I.1.4. zaštitni i širi pojas uz prometnu (izgrađenu) infrastrukturu	56.883	46.519	OIR-POS-145-010807	5-1	Makija i krš	Državni proračun	I	Zelena Glavica.
74	Posedarje	I. Sigurnost	I.1.15. prostori povećane koncentracije NUS-a	14.545	14.545	OIN-POS-154-030210	N14	Livade i pašnjaci	Državni proračun	IV	Cestovni pojas AC Zagreb-Dubrovnik-Grad Zadar (područje kod izlaza Zadar 1).
75	Posedarje	I. Sigurnost	I.1.15. prostori povećane koncentracije NUS-a	2.608	2.608	OID-POS-143-191108	12	Livade i pašnjaci	Državni proračun	IV	Cestovni pojas AC Zagreb-Dubrovnik-Grad Zadar (područje kod izlaza Zadar 1).
76	Posedarje	I. Sigurnost	I.1.15. prostori povećane koncentracije NUS-a	12.119	12.119	OIN-POS-154-030210	N15	Livade i pašnjaci	Državni proračun	IV	Cestovni pojas AC Zagreb-Dubrovnik-Grad Zadar (područje kod izlaza Zadar 1).
77	Posedarje	I. Sigurnost	I.1.15. prostori povećane koncentracije NUS-a	1.158	1.158	OID-POS-143-191108	13	Livade i pašnjaci	Državni proračun	IV	Cestovni pojas AC Zagreb-Dubrovnik-Grad Zadar (područje kod izlaza Zadar 1).
78	Ražanac	I. Sigurnost	I.1.15. prostori povećane koncentracije NUS-a	3.188	3.188	OIR-RAŽ-143-111108	PN1	Livade i pašnjaci	Državni proračun	I	Naselje Škulčići.
79	Ražanac	I. Sigurnost	I.1.15. prostori povećane koncentracije NUS-a	2.764	2.764	OIR-RAŽ-143-111108	PN2	Livade i pašnjaci	Državni proračun	I	Naselje Škulčići.
80	Ražanac	I. Sigurnost	I.1.15. prostori povećane koncentracije NUS-a	2.377	2.377	OIR-RAŽ-143-111108	PN3	Livade i pašnjaci	Državni proračun	I	Naselje Škulčići.
81	Ražanac	I. Sigurnost	I.1.15. prostori povećane koncentracije NUS-a	3.008	3.008	OIN-RAŽ-154-260110	PN4	Livade i pašnjaci	Državni proračun	I	Naselje Škulčići.
82	Ražanac	I. Sigurnost	I.1.15. prostori povećane koncentracije NUS-a	9.210	9.210	OIN-RAŽ-154-260110	PN5	Livade i pašnjaci	Državni proračun	I	Naselje Škulčići.
83	Ražanac	I. Sigurnost	I.1.15. prostori povećane koncentracije NUS-a	11.994	11.994	OIN-RAŽ-154-260110	PN6	Livade i pašnjaci	Državni proračun	I	Naselje Škulčići.
70	Stankovci	II. Socio-ekonomska	I.2.3. poljoprivredno zemljište: površine I reda	231.507	83.581	OID-STA-163-030909	20	Oranice	Državni proračun	IV	Gajić.
71	Stankovci	II. Socio-ekonomska	I.2.3. poljoprivredno zemljište: površine I reda	459.363	74.730	OID-STA-141-250208	30	Oranice	Državni proračun	IV	Područje uz lokalni put prema naselju Čista Velika.
72	Starigrad	I. Sigurnost	I.1.4. zaštitni i širi pojas uz prometnu (izgrađenu) infrastrukturu	2.500	2.500	OIN-STG-143-081108	N3	Makija i krš	Državni proračun	I	Naselje Seline.
73	Starigrad	I. Sigurnost	I.1.4. zaštitni i širi pojas uz prometnu (izgrađenu) infrastrukturu	39.971	39.971	OIN-STG-154-090210	N8	Makija i krš	Državni proračun	I	Naselje Seline.
74	Starigrad	I. Sigurnost	I.1.5. turistička odredišta: ...izletišta...	26.427	26.427	OIN-STG-154-090210	N11	Makija i krš	Državni proračun	I	Naselje Seline.
75	Starigrad	III. Ekološka	I.3.1. preostali minski sumnjiv prostor Nacionalnog parka... i ostala zaštićena područja	18.941	18.941	OIR-STG-156-200806	N1	Makija i krš	Državni proračun	I	Naselje Marasovići.
76	Starigrad	III. Ekološka	I.3.1. preostali minski sumnjiv prostor Nacionalnog parka... i ostala zaštićena područja	24.106	17.355	OIN-STG-154-090210	N9	Makija i krš	Državni proračun	I	Nacionalni park Paklenica.
77	Starigrad	III. Ekološka	I.3.1. preostali minski sumnjiv prostor Nacionalnog parka... i ostala zaštićena područja	26.427	19.676	OIN-STG-154-090210	N10	Makija i krš	Državni proračun	I	Nacionalni park Paklenica.
78	Starigrad	III. Ekološka	I.3.1. preostali minski sumnjiv prostor Nacionalnog parka... i ostala zaštićena područja	2.500	2.500	OIN-STG-143-081108	N4	Makija i krš	Državni proračun	I	Nacionalni park Paklenica.
79	Starigrad	III. Ekološka	I.3.1. preostali minski sumnjiv prostor Nacionalnog parka... i ostala zaštićena područja	2.500	2.500	OIN-STG-143-081108	N5	Makija i krš	Državni proračun	I	Nacionalni park Paklenica.
80	Sukošan	II. Socio-ekonomska	II.2.2. poljoprivredno zemljište: površine II reda	174.351	44.748	OIR-SUK-148-140907	6	Oranice	Državni proračun	I	Drage.
81	Škabrnje	I. Sigurnost	I.1.4. zaštitni i širi pojas uz prometnu (izgrađenu) infrastrukturu	4.447	4.447	OID-SKA-141-130910	16	Oranice	Državni proračun	I	Gospićeva Grudina.
82	Škabrnje	III. Ekološka	I.3.3. postojeće i projektirane protupožarne projsjke s elementima cesta i protupožarne projsjke. Šume s vrlo visokim stupnjem ugroženosti od požara	30.955	30.955	OIR-ŠKA-148-091107	15	Makija i krš	Državni proračun	I	Kraljevac.

## Prilog I.12- ZADARSKA ŽUPANIJA

83	Zadar	I. Sigurnost	I.1.15. prostori povećane koncentracije NUS-a	115.718	115.718	OIN-ZAD-154-250110	N1	Makija i krš	Državni proračun	I	Buduća poslovna zona "Cmo".
84	Zemunik Donji	II. Socio-ekonomska	I.2.2. infrastrukturni objekti: objekti I reda	0	4.490	OIR-ZDO-154-051005	21	Šuma	HEP-ODS d.o.o.	I	DV 10 (20) kV Babin Dub-Aero baza.
<b>UKUPNO:</b>				<b>8.522.285</b>	<b>2.140.254</b>						



**PLAN HUMANITARNOG RAZMINIRAVANJA  
VOJNIH OBJEKATA ORUŽANIH SNAGA  
REPUBLIKE HRVATSKE ZA 2011.GODINU**

**Zagreb, svibanj 2011.**

## SADRŽAJ

I. UVOD .....	3
II. PROTUMINSKO DJELOVANJE U ORUŽANIM SNAGAMA REPUBLIKE HRVATSKE .....	4
1. ZAKONSKO UREĐENJE POSLOVA RAZMINIRAVANJA .....	4
2. RAZMINIRAVANJE VOJNIH OBJEKATA .....	4
3. CILJEVI PROTUMINSKOG DJELOVANJA U ORUŽANIM SNAGAMA REPUBLIKE HRVATSKE .....	5
III. CILJ PLANA RAZMINIRAVANJA VOJNIH OBJEKATA ZA 2011. GODINU .....	5
IV. OSNOVE ZA IZRADU PLANA .....	6
V. STRUKTURA PLANSKIH POVRŠINA .....	6
VI. PRIORITETI RAZMINIRAVANJA .....	7
VII. AŽURIRANJE PODATAKA O MSP-u .....	7
VIII. ODRŽAVANJE OBILJEŽENOSTI MSP-a .....	8
IX. FINACIJSKA SREDSTVA ZA PROVEDBU PLANA.....	8
X. EDUKACIJA O OPASNOSTI OD MINA .....	8

## I. UVOD

Zagađenost vojnih objekata minsko eksplozivnim sredstvima (MES) i neeksplozivnim ubojnim sredstvima (NUS) uzrokuje niz poteškoća od kojih su osnovne ugrožena opća sigurnost i štetan utjecaj na okoliš.

Od 1991. do 2010. godine zabilježeno je ukupno 578 ranjavanja i 119 smrtnih stradanja pripadnika Oružanih snaga Republike Hrvatske u minskim poljima.

Prikazano po razdobljima (tablica 1.) najveći broj stradanja bio je tijekom Domovinskog rata, u kojem su obuhvaćena sva stradanja nastala kao posljedica aktiviranja mina u minskim poljima.

Tablica 1.

Godina	Smrtno stradalo vojnika	Ranjeno vojnika
1991. – 1995.	106	516
1996. – 1998.	13 / 7	60 / 18
1999.	nije obavljano razminiranje	
2000. – 2006.	0 / 0	4 / 4
2007.	0 / 0	0 / 0
2008.	0 / 0	0 / 0
2009.	0 / 0	0 / 0
2010.	0 / 0	0 / 0
<b>UKUPNO:</b>	<b>119</b>	<b>578</b>

Humanitarno razminiranje u Oružanim snagama Republike Hrvatske provodi se od 2000. godine i to isključivo za potrebe Oružanih snaga Republike Hrvatske.

U tom razdoblju započeto je i provedeno opremanje postrojbi s namjenskom zaštitnom opremom i sredstvima za rad na poslovima razminiranja te je kao posljedica ovakvog pristupa organizaciji i provođenju poslova razminiranja, sigurnost i kvaliteta u radu podignuta na najvišu razinu. U prilog tomu govori i podatak da na područjima razminiranja koja su obavljena nakon toga nije zabilježen nijedan incident, a tijekom obavljanja poslova razminiranja dogodila su se četiri ranjavanja pripadnika Oružanih snaga Republike Hrvatske, s tim da u zadnje četiri godine nije zabilježeno ni jedno ranjavanje.

Osim kvalitetne opreme i sredstava za rad, na sigurnost i smanjenje rizika u radu na najmanju mjeru najviše se utjecalo strogom primjenom odgovarajućih standardnih operativnih postupaka i njihovim stalnim usavršavanjem.

## **II. PROTUMINSKO DJELOVANJE U ORUŽANIM SNAGAMA REPUBLIKE HRVATSKE**

### **1. ZAKONSKO UREĐENJE POSLOVA RAZMINIRAVANJA**

Poslovi razminiravanja u Republici Hrvatskoj regulirani su Zakonom o humanitarnom razminiranju („Narodne novine“, broj 153/05, 63/07 i 152/08) koji poslovima humanitarnog razminiravanja smatra i poslove razminiravanja vojnih objekata koje obavlja za to osposobljena i opremljena postrojba Oružanih snaga Republike Hrvatske.

Osnova za protuminsko djelovanje u Oružanim snagama je Plan razminiravanja vojnih objekata koji se donosi za jednogodišnje razdoblje, a razminiravanje se provodi u skladu s istim i na temelju posebnih zapovijedi za područja/objekte koja nisu obuhvaćena planom, a pokaže se potreba za njihovim prioritarnim razminiravanjem tijekom planskog razdoblja.

### **2. RAZMINIRAVANJE VOJNIH OBJEKATA**

Razminiravanje vojnih objekata u isključivoj je nadležnosti Oružanih snaga Republike Hrvatske, a provodi ga pionirska bojna (u daljnjem tekstu: PB) inženjerijske pukovnije Hrvatske kopnene vojske (HkoV) kojoj razminiravanje nije primarna zadaća, ali je opremljena za poslove razminiravanja, a njezini su pripadnici stručno osposobljeni za izvršavanje zadaća razminiravanja.

Podatke o miniranosti vojnih objekata prikuplja i obrađuje PB te na temelju njih izrađuje projektnu dokumentaciju koju odobrava zapovjednik Inženjerijske pukovnije HkoV-a.

Postrojba izvršava zadaću operativno, samostalno s logističkom potporom zapovjedništva nadređenog području izvođenja radova. Stručni nadzor tijekom izvršenja zadaće organizira se i provodi na razini bojne-pukovnije te od strane stručnih djelatnika nadređenog zapovjedništva. Završni nadzor kvalitete odrađenog posla provodi postrojba samostalno, a potvrdu/izjavu o razminiranosti pregledanog zemljišta/ područja prema pravilima struke i u skladu sa Zakonom o humanitarnom razminiranju i Pravilnikom o obavljanju poslova razminiranja, potpisuje zapovjednik postrojbe.

Pri tome se stručne reference pionira-pirotehničara u odnosu na zakonsku legislativu i prihvaćene međunarodne standarde humanitarnog razminiravanja ogledaju kroz sljedeće:

- Svi pioniri-pirotehničari Inženjerijske pukovnije:
  - zadovoljavaju visoke zdravstvene kriterije za obavljanje poslova razminiravanja,
  - imaju završenu stručnu obuku za pirotehničare prema istom planu i programu kao i civilni pirotehničari,
  - stručni ispit za pirotehničara položili su pred povjerenstvom Ministarstva unutarnjih poslova kao i civilni pirotehničari,
  - dobivaju istu licencu kao i civilni pirotehničari,

- osigurani su kod osiguravajućeg društva za slučaj stradanja,
  - u razminiravanju primjenjuju iste dokumente i procedure,
  - koriste isključivo certificirana sredstva i zaštitnu opremu za razminiravanje izrazito visoke kvalitete.
- Nije zabilježen nijedan incident na područjima koje su razminirali pioniri-pirotehničari Inženjerijske pukovnije.

### **3. CILJEVI PROTUMINSKOG DJELOVANJA U ORUŽANIM SNAGAMA REPUBLIKE HRVATSKE**

Ovakvim pristupom razminiravanju stvoreni su uvjeti za uspješno funkcioniranje organizacije protuminskog djelovanja u Oružanim snagama Republike Hrvatske, a kao osnovne ciljeve od 2007. do 2011. godine, u skladu s Nacionalnim programom protuminskog djelovanja, ističemo:

- razminiravanje u perspektivnim vojnim objektima evidentiranih minskih polja i onih koji će se u tom razdoblju tijekom razminiravanja dodatno otkriti,
- minsku opasnost u potpunosti ukloniti u objektima u urbanim cjelinama, u objektima za smještaj vojnika, skladištima UbS-a, područjima izvođenja vježbi na vojnim poligonima, a posebno područjima života i rada na njima te za potrebe obnove i izgradnje infrastrukture,
- obilježnost miniranih i minski sumnjivih područja održati u svim fazama rada u planskom razdoblju, kao upozorenje i jasnu granicu između sigurne i minirane ili sumnjive površine,
- programima edukacije obuhvatiti pripadnike Oružanih snaga Republike Hrvatske koji žive i/ili rade u okruženju vojnog objekta s miniranim i/ili minski sumnjivim područjima
- pozicionirati i promovirati vojni sustav protuminskog djelovanja kao samostalni podsustav nacionalnog sustava protuminskog djelovanja u Republici Hrvatskoj.

### **III. CILJ PLANA RAZMINIRAVANJA VOJNIH OBJEKATA ZA 2011.**

Plan razminiravanja vojnih objekata za 2011. godinu osnova je za izvršenje protuminskog djelovanja u Oružanim snagama Republike Hrvatske u planskoj godini i ima za cilj smanjiti utjecaj miniranosti na sustav vojne organizacije i okoliš uklanjanjem minske opasnosti s područja vojnih objekata:

- prostor za izgradnju uništavališta neispravnog i neperspektivnog UbS-a,
- prostor dnevne organizacije života i rada u vojnim objektima,
- izgradnje, rekonstrukcije i održavanja infrastrukture,
- zaštitnih pojaseva („meki pojas“ i pojas s vanjske strane ograde).

#### IV. OSNOVE ZA IZRADU PLANA

Plan za 2011. godinu izrađen je u skladu s:

- pokazateljima miniranosti područja vojnih objekata Oružanih snaga Republike Hrvatske čiji temelj su utvrđeni podaci o njihovoj miniranosti (dokumenti, izjave, incidenti i sl.), na taj način utvrđena je:
  - veličina i raspored miniranog i minski sumnjivog prostora po vojnim objektima,
  - struktura minski sumnjivog i miniranog prostora prema namjeni površina,
  - podaci o postavljenim minsko-eksplozivnim zaprekama,
- potrebi Oružanih snaga Republike Hrvatske odnosno granskih zapovjedništava i pristožernih postrojbi za uklanjanje minske opasnosti s područja vojnih objekata,
- raspoloživim financijskim sredstvima,
- mogućnostima IP-a,
- vremenskim uvjetima.

Planom razminiravanja za 2011. godinu obuhvaćena je površina od 1.845.000 m<sup>2</sup> minski sumnjivog prostora čije će ostvarenje biti uvjetovano redovitom popunom PB-a s novim djelatnicima.

Ostvarenjem ovakve dinamike razminiranja u 2011. godini ostvarit će se planirano razminiravanje svih evidentiranih minskih polja u perspektivnim vojnim objektima najkasnije do kraja 2014. godine.

#### V. STRUKTURA PLANSKIH POVRŠINA

Ukupno gledano struktura planskih površina u cjelini poznata je / procijenjena samo prema vrsti i namjeni vojnih objekta.

Struktura površina prema kategoriji tla, nagibima terena, gustoći i vrsti vegetacije, gustoći minskih polja i dr. poznata je pojedinačno za objekte čija je miniranost i/ili moguća miniranost prijavljena obrascem PVO-1 tijekom 2001. godine, a za vojne objekte ažurirana tijekom 2010.

Objekt	Količina	Minska situacija
Vojarne	30	djelomično i/ili potpuno zagađene
Poligoni – Vježbališta	5	djelomično zagađeni
Skladišta	37	potpuno i/ili djelomično zagađena
Radarske postaje	5	djelomično zagađene
Zračne baze	3	djelomično zagađene

Planom 2011. obuhvaćena je površina od 1.845.000 m<sup>2</sup> minski sumnjivog prostora koju je prema namjeni objekata u kojima se nalazi moguće prikazati prema sljedećem:

Objekt	Količina	Minski sumnjiva površina
Vojarne – zračne baze	2	632.000 m <sup>2</sup>
Poligoni – Vježbališta	1	90.000 m <sup>2</sup>
Skladišta	2	1.123.000 m <sup>2</sup>

## VI. PRIORITETI RAZMINIRAVANJA

Prioriteti razminiravanja određeni su po vremenskim razdobljima u skladu s klimatskim i vremenskim uvjetima u Republici Hrvatskoj.

- U I. i IV. tromjesečju radovi razminiravanja vojnih objekata izvodit će se težišno na područjima južne Hrvatske.
- U II. i III. tromjesečju radovi razminiravanja vojnih objekata izvodit će se težišno na područjima kontinentalne Hrvatske.

Prioriteti razminiravanja po pojedinim razdobljima određeni su značajem objekata u skladu s ciljevima protuminskog djelovanja u Oružanim snagama Republike Hrvatske za razdoblje 2005. – 2011. godini, vodeći računa o racionalnom angažiranju pripadnika pionirske bojne.

Prioritet u realizaciji Plana za 2011. godinu bit će pregled i razminiravanje dijela minski sumnjivih područja (MSP) na vojnim poligonima „Eugen Kvaternik“ za potrebe uništavališta neispravnog i zastarjelog UbS-a, ZB „Zemunik“ pregled i razminiranje preostalih sumnjivih površina u kompleksu, potpuno razminiranje vojarne „Pukovnik Predrag Matanović“ te skladišta „Doljani“ i „Čerkezovac“.

Izvršenje predloženih zadaća planira se neovisnim angažiranjem namjenskih ustrojbenih cjelina razine voda radi samoodrživosti angažiranja što je u potpori načina angažiranja inženjerijskih postrojbi u NATO i PFP vođenim misijama.

## VII. AŽURIRANJE PODATAKA O MSP-U

Obvezu ažuriranja podataka o minski sumnjivim površinama imaju sva granska i pristožerna zapovjedništva i zapovjednici vojnih objekata Oružanih snaga Republike Hrvatske.

U tu svrhu oformljene su radne skupine za reviziju svih vrsta dokumenata i podataka koji upućuju na postojanje minski sumnjivih i/ili miniranih područja vojnih objekata.

Prioritet obrade podataka dat je perspektivnim i privremeno perspektivnim vojnim objektima, a potom neperspektivnim i civilnim strukturama predanim objektima.

Ako se revizijom utvrdi postojanje dokumenata i podataka koji ukazuju na miniranost područja izvan vojnih objekata, oni će se zasebno obraditi i dostaviti Hrvatskom centru za razminiranje.

Svi podaci strukturirat će se po vojnim objektima s naznakom uporabnog stanja, kod objekata na uporabi još i s naznakom statusa objekta (perspektivan, privremeno perspektivan/godine perspektivnosti ili neperspektivan).

Na temelju prethodno obrađenih dokumenta i podataka izrađuju se nove prosudbe miniranosti vojnih objekata utemeljene na egzaktnim pokazateljima sa svim izvorima na kojima se temelje.

## **VIII. ODRŽAVANJE OBILJEŽENOSTI MSP-a**

Obilježavanje i održavanje obilježnosti minski sumnjivih površina kao jasne granice između sigurnog i minski sumnjivog područja u vojnim objektima u 2011. godini bit će u nadležnosti zapovjednika, a sredstva za obilježavanje osiguravat će Zapovjedništvo za potporu Oružanih snaga Republike Hrvatske.

## **IX. FINACIJSKA SREDSTVA ZA PROVEDBU PLANA**

Financijska sredstva za provedbu Plana humanitarnog razminiranja vojnih objekata Oružanih snaga Republike Hrvatske za 2011. godinu osigurana su u državnom proračunu Republike Hrvatske za 2011. godinu na razdjelu Ministarstva obrane u Programu 1. Funkcioniranje Oružanih snaga, a obuhvaćaju ukupne izdatke za troškove razminiranja vojnih objekata.

## **X. EDUKACIJA O OPASNOSTI OD MINA**

Edukacija pripadnika Oružanih snaga Republike Hrvatske koji žive i/ili rade u okruženju s miniranim i/ili minski sumnjivim područjima o opasnostima od mina planirat će se i provoditi kroz funkcionalne oblike obučavanja postrojbi i zapovjedništava Oružanih snaga Republike Hrvatske.

Obvezu planiranja, organizacije i provedbe edukacije imaju svi zapovjednici u Oružanim snagama razine bojne i više, a stručnu pomoć pružit će Zapovjedništvo Hrvatske kopnene vojske i Inženjerijska pukovnija.

Edukacija ima za cilj povisiti razinu opće osviještenosti o opasnostima od MES-a i NUS-a, te time preventivno utjecati na sigurnost života i rada u miniranim i/ili minski sumnjivim objektima.



Županija	Red.broj	Grad-Općina	MSP	TABLE
			Ukupno MSP	Obilježnost MSP-a
1	2	3	4	8
OB	1	Antunovac	6.252.663	308
	2	BELISČE	3.237.912	113
	3	Bilje	54.101.318	485
	4	Darda	21.147.271	757
	5	DONJI MIHOLJAC	3.694.061	84
	6	Draž	4.314.340	97
	7	Ernestinovo	1.281.766	148
	8	Jagodnjak	10.290.981	290
	9	OSIJEK	8.751.062	350
	10	Petlovac	12.228.053	665
	11	Petrijevci	3.614.323	68
	12	Sodolovci	8.360.777	504
	13	VALPOVO	5.998.040	243
	14	Vladislavci	1.489.381	112
	15	Vuka	229.410	9
OB	UKUPNO		144.991.358	4.233
VS	16	Bogdanovci	230.180	32
	17	Drenovci	70.521	2
	18	Gunja	398.695	7
	19	Ivankovo	445.048	18
	20	Jarmina	469.092	38
	21	Markušica	6.559.291	485
	22	Nijemci	12.157.131	149
	23	Nuštar	3.005.238	263
	24	OTOK (VS)	762.131	23
	25	Privlaka (VS)	345.367	15
	26	Stari Jankovci	9.161.841	253
	27	Tordinci	2.651.128	92
	28	Trpinja	1.656.775	73
	29	VINKOVCI	7.332.987	173
	30	Vrbanja	1.212.894	83
31	VUKOVAR	418.720	66	
VS	UKUPNO		46.877.039	1.772
BP	32	Cernik	171.740	17
	33	Dragalić	1.434.074	57
	34	Gornji Bogičevci	3.136.629	64
	35	Okučani	13.289.531	151
	36	Stara Gradiška	10.742.704	133
BP	UKUPNO		28.774.678	422
VP	37	Caciñci	537.200	3
	38	ORAHOVICA	413.687	43
	39	SLATINA	647.903	7
	40	Voćin	11.400.845	141
VP	UKUPNO		12.999.635	194

SM	41	Dvor	29.283.734	128
	42	GLINA	20.605.993	632
	43	Gvozđ	70.374	6
	44	Hrvatska Dubica	3.561.643	36
	45	Jasenovac	8.145.670	165
	46	NOVSKA	11.588.952	236
	47	PETRINJA	39.903.120	868
	48	SISAK	12.652.245	189
	49	Sunja	19.933.349	88
	50	Topusko	647.141	18
SM	UKUPNO		146.392.221	2366
KA	51	Barilović	4.438.899	223
	52	Cetingrad	3.887.243	99
	53	Generalski Stol	2.251.739	92
	54	Josipdol	11.304.121	158
	55	KARLOVAC	2.168.399	89
	56	Lasinja	1.902.916	76
	57	OGULIN	72.478	23
	58	Plaški	31.044.124	147
	59	Rakovica	5.093.765	77
	60	Saborsko	4.150.674	54
	61	Tounj	4.431.835	37
KA	UKUPNO		70.746.193	1075
PS	62	Brestovac	3.523.277	132
	63	LIPIK	4.830.596	139
	64	PAKRAC	51.123.394	376
	65	Velika	645.973	65
PS	UKUPNO		60.123.240	712
LS	66	Brinje	1.017.567	7
	67	Donji Lapac	15.924.480	277
	68	GOSPIC	62.006.969	558
	69	Lovinac	11.174.486	133
	70	OTOČAC	31.547.647	395
	71	Perušić	9.095.897	156
	72	Plitvička jezera	12.177.288	104
	73	Udbina	2.691.188	33
74	Vrhovine	11.436.814	55	
LS	UKUPNO		157.072.336	1718

ZD	75	BENKOVAC	14.276.658	436
	76	Bibinje	932.843	96
	77	Gračac	61.770	11
	78	Jasenice	9.326.829	171
	79	Novigrad (ZA)	5.559.026	234
	80	OBROVAC	948.254	12
	81	Pakoštane	5.695.061	96
	82	Polača	3.274.994	48
	83	Poličnik	1.813.934	79
	84	Posedarje	2.822.922	161
	85	Stankovci	11.036.918	153
	86	Starigrad	26.892	18
	87	Sukošan	340.356	13
	88	Sveti Filip i Jakov	184.006	15
	89	Škabrnje	650.342	40
90	Zemunik Donji	4.667.586	128	
ZD	UKUPNO		61.618.391	1711
ŠK	91	Civljane	248.296	4
	92	DRNIŠ	19.321.837	418
	93	Promina	3.582.021	121
	94	Ružić	7.528.975	5
	95	SKRADIN	13.301.960	365
	96	ŠIBENIK	1.367.437	39
	97	VODICE	7.217.319	155
ŠK	UKUPNO		52.567.845	1107
SD	98	Hrvace	14.745.046	123
	99	VRLIKA	12.184.014	111
SD	UKUPNO		26.929.060	234
DN	100	Dubrovačko primorje	2.696.060	52
	101	Konavle	3.535.663	70
DN	UKUPNO		6.231.723	122
RH UKUPNO			815.323.719	15.666

**PRIKAZ POVRŠINA ZAGAĐENIH NUS-om I NJIHOVE OBILJEŽENOSTI U RH**  
(stanje na dan 31.12.2010.)

Red. broj	Županija	Grad-Općina	Vrsta NUS-a i površina (m <sup>2</sup> )			Sveukupna površina NUS-a (m <sup>2</sup> )	TABLE
			KB1	MK1	NUS-ostalo		Obilježnost NUS-a
1	2	3	4	5	6	7	8
1	BB	Đulovac	359.648	0	0	359.648	8
		<b>Bjelovarsko-bilogorska</b>	<b>359.648</b>	<b>0</b>	<b>0</b>	<b>359.648</b>	<b>8</b>
2	SM	Dvor	0	0	183.000	183.000	12
3		Gvozd	0	0	64.795	64.795	12
4		Kutina	100.292	0	0	100.292	7
5		Novska	15.091	0	0	15.091	4
		<b>Sisačko-moslavačka</b>	<b>115.383</b>	<b>0</b>	<b>247.795</b>	<b>363.178</b>	<b>35</b>
6	KA	Barilović	20.111	0	40.063	60.174	6
7		Karlovac	0	0	3.214	3.214	4
8		Josipdol	0	0	1.021.335	1.021.335	8
		<b>Karlovačka</b>	<b>20.111</b>	<b>0</b>	<b>1.064.612</b>	<b>1.084.723</b>	<b>18</b>
9	LS	Gospić	639.021	0	15.095	654.116	20
10		Perušić	282.135	0	0	282.135	23
11		Udbina	0	0	99.299	99.299	10
12		Lovinac	20.393	0	0	20.393	4
13		Senj	24.568	0	0	24.568	4
		<b>Ličko-senjska</b>	<b>966.117</b>	<b>0</b>	<b>114.394</b>	<b>1.080.511</b>	<b>61</b>
14	ZD	Jasenice	142.404	0	0	142.404	9
15		Zemunik Donji	150.959	0	0	150.959	14
16		Poličnik	463.961	0	0	463.961	52
17		Zadar	90.659	0	0	90.659	16
18		Posedarje	571.512	0	0	571.512	30
19		Sukošan	678.184	0	0	678.184	50
20		Nin	11.191	0	0	11.191	4
21		Ražanac	32.540	0	0	32.540	14
22		Starigrad	262.831	0	0	262.831	27
23		Obrovac	0	0	135.458	135.458	6
		<b>Zadarska</b>	<b>2.404.241</b>	<b>0</b>	<b>135.458</b>	<b>2.539.699</b>	<b>222</b>

**PRIKAZ POVRŠINA ZAGAĐENIH NUS-om I NJIHOVE OBILJEŽENOSTI U RH  
(stanje na dan 31.12.2010.)**

24	ŠK	Drniš	37.583	0	0	37.583	6
25		Šibenik	456.201	0	0	456.201	31
26		Vodice	15.295	0	0	15.295	3
		Šibensko-kninska	509.079	0	0	509.079	40
27	SD	Muč	816.446	0	0	816.446	15
		Splitsko-dalmatinska	816.446	0	0	816.446	15
28	DN	Dubrovačko primorje	0	122.409	0	122.409	10
		Dubrovačko-nertvanska	0	122.409	0	122.409	10
		<b>RH UKUPNO</b>	<b>5.191.025</b>	<b>122.409</b>	<b>1.562.259</b>	<b>6.875.693</b>	<b>409</b>