



**REPUBLIKA HRVATSKA
VLADA REPUBLIKE HRVATSKE**

**IZVJEŠĆE O PROVEDBI
PLANA HUMANITARNOG RAZMINIRAVANJA I
UTROŠENIM FINANCIJSKIM SREDSTVIMA ZA 2009.
GODINU**

PRIJEDLOG

Zagreb, veljača 2010. godine

S A D R Ž A J

UVOD	str. 03
I. TEMELJNE ZADAĆE PLANA HUMANITARNOG RAZMINIRAVANJA ZA 2009. GODINU	str. 03
II. OSTVARENJE PLANA HUMANITARNOG RAZMINIRAVANJA I UTROŠENA FINACIJSKA SREDSTVA U 2009. GODINI	str. 03
II.1. SMANJENJE MINSKI SUMNJIVOG PROSTORA U 2009. GODINI	str. 03
II.1.1. SMANJENJE MINSKI SUMNJIVOG PROSTORA U 2009. GODINI PROVEDBOM POSLOVA RAZMINIRAVANJA	str. 04
II.1.2. POVRŠINE ISKLJUČENE IZ MINSKI SUMNJIVIH, PROVEDBOM OPĆEG IZVĐANJA	str. 13
II.2. STRUČNI NADZOR	str. 13
II.3. FINANCIRANJE	str. 16
II.3.1. FINANCIRANJE RAZMINIRAVANJA SREDSTVIMA DRŽAVNOG PRORAČUNA	str. 17
II.3.2. FINANCIRANJE RAZMINIRAVANJA SREDSTVIMA PRAVNIH OSOBA - INVESTITORA	str. 18
II.3.3. FINANCIRANJE POSLOVA RAZMINIRAVANJA SREDSTVIMA DONACIJA	str. 19
II.3.4. ZAJAM SVJETSKE BANKE (HR-7283)	str. 21
II.3.5. CIJENA RAZMINIRAVANJA	str. 21
III. ODRŽAVANJE OBILJEŽENOSTI CJELOKUPNOG MINSKI SUMNJIVOG PROSTORA REPUBLIKE HRVATSKE	str. 22
IV. KOORDINACIJA AKTIVNOSTI O OPASNOSTIMA OD MINA I POMOĆ ŽRTVAMA MINA	str. 23
IV.1. EDUKACIJA O OPASNOSTIMA OD MINA	str. 23
IV.2. ŽRTVE MINA	str. 25
IV.2.1. POMOĆ ŽRTVAMA MINA	str. 26
V. JAČANJE MEĐUNARODNE SURADNJE	str. 27
VI. Prilog: Izvješće o provedbi Plana razminiravanja vojnih objekata oružanih snaga Republike Hrvatske u 2009. godini	str. 28

UVOD

Plan humanitarnog razminiranja za 2009. godinu (nadalje Plan) izrađen je temeljem Zakona o humanitarnom razminiranju (NN153/05, 63/07 i 152/08). Plan je izradio Hrvatski centar za razminiranje u svojstvu središnjeg tijela za rukovođenje i koordiniranje svih aktivnosti vezanih za protuminsko djelovanje u Republici Hrvatskoj, a donijela ga je Vlada Republike Hrvatske na 73. sjednici održanoj 18. ožujka 2009. godine.

I. TEMELJNE ZADAĆE PLANA ZA 2009. GODINU

Polazna osnovica za izradu Plana bio je utvrđen minski sumnjiv prostor dana 01. siječnja 2009. godine u veličini 954,5 km² i planirana financijska sredstva u iznosu 370.266.811,00 kn, od čega 318.157.000,00 kn za poslove razminiranja¹.

Planom su bile određene sljedeće temeljne zadaće:

1. poslovima humanitarnog razminiranja minski sumnjivog prostora ukloniti minsku opasnost s površine od 37,4 km² te poslovima općeg izviđanja smanjiti minski sumnjivi prostor za 20,0 km²;
2. održavati obilježenost cjelokupnog minski sumnjivog prostora Republike Hrvatske;
3. koordinirati aktivnosti edukacije o opasnostima od mina i pomoći žrtvama mina;
4. jačati međunarodnu suradnju.

II. OSTVARENJE PLANA HUMANITARNOG RAZMINIRAVANJA I UTROŠENA FINANCIJSKA SREDSTVA U 2009. GODINI

II.1. SMANJENJE MINSKI SUMNJIVOG PROSTORA U 2009. GODINI

Poslovima humanitarnog razminiranja kroz 213 projekata pretraživanja i razminiranja uklonjena je minska opasnost s površine od 37.869.420 m². Provedbom općeg izvida u cilju ažuriranja minski sumnjivog područja Republike Hrvatske i izrade projektne dokumentacije smanjen je minski sumnjiv prostor za 24.708.774 m², što je ukupno rezultiralo **smanjenjem minski sumnjivog prostora u 2009. godini za 62.578.194 m².**

Do 31.12.2009. godine Hrvatski centar za razminiranje je utvrdio pored minski sumnjivog područja, i područja isključivo zagađena neeksplozivnim ubojnim sredstvima u veličini od 4.267.489 m². Navedena područja unutar 6 županija i 19 gradova i općina su obilježena sukladno Standardnom operativnom postupku Hrvatskog centra za razminiranje; SOP 01.02.01.-OBILJEŽAVANJE PODRUČJA GDJE JE MOGUĆ PRONALAZAK NEEKSPLOZIVNIH UBOJNIH SREDSTAVA.

¹ Pod poslovima razminiranja nadalje u tekstu se podrazumijevaju poslovi razminiranja i pretraživanja minski sumnjivog prostora

Sukladno navedenom, minski sumnjiv prostor Republike Hrvatske na dan 31. prosinca 2009. godine iznosi 887,7 km².

Tablica broj 1: Ukupno smanjenje minski sumnjivog prostora po županijama

RB	Županija	Razminirano u 2009. godini (m ²)	Smanjenje minski sumnjivog prostora općim izviđanjem u 2009. godini (m ²)	UKUPNO SMANJENJE MINSKI SUMNJIVOG PROSTORA U 2009. GODINI (m ²)
1	2	3	4	5
1	Brodsko-posavska	1.112.338	10.686	1.123.024
2	Dubrovačko-neretvanska	1.740.867	0	1.740.867
3	Karlovačka	2.206.834	13.134	2.219.968
4	Ličko-senjska	2.774.430	4.208.721	6.983.151
5	Osječko-baranjska	10.524.763	9.368.548	19.893.311
6	Požeško-slavonska	1.408.384	1.096.498	2.504.882
7	Sisačko-moslavačka	3.792.689	843.207	4.635.896
8	Splitsko-dalmatinska	612.831	450.430	1.063.261
9	Šibensko-kninska	3.096.151	207.869	3.304.020
10	Virovitičko-podravska	617.951	28.627	646.578
11	Vukovarsko-srijemska	5.755.429	8.168.434	13.923.863
12	Zadarska	4.226.753	312.620	4.539.373
UKUPNO:		37.869.420	24.708.774	62.578.194

II.1.1. SMANJENJE MINSKI SUMNJIVOG PROSTORA U 2009. GODINI PROVEDBOM POSLOVA RAZMINIRAVANJA

Poslovima razminiravanja u 2009. godini vraćena je na uporabu površina od 37.869.420 m², od čega metodom pretraživanja 22.685.248 m² i metodom razminiravanja 15.184.172 m², što predstavlja ostvarenje od 101,1 % u odnosu na Plan.

Tablica broj 2: Prikaz razminirane minske sumnjive površine po županijama

RB	Županija	Planirano ostvarenje u 2009. godini (m ²)	Razminirano u 2009. godini (m ²)	Realizacija (%)
1	2	3	4	5
1	Brodsko-posavska	1.256.145	1.112.338	88,55
2	Dubrovačko-neretvanska	1.740.713	1.740.867	100,01
3	Karlovačka	2.429.829	2.206.834	90,82
4	Ličko-senjska	3.838.377	2.774.430	72,28
5	Osječko-baranjska	9.422.352	10.524.763	111,70
6	Požeško-slavonska	2.400.363	1.408.384	58,67
7	Sisačko-moslavačka	4.099.670	3.792.689	92,51
8	Šplitsko-dalmatinska	650.936	612.831	94,15
9	Šibensko-kninska	2.519.232	3.096.151	122,90
10	Virovitičko-podravska	806.220	617.951	76,65
11	Vukovarsko-srijemska	5.603.617	5.755.429	102,71
12	Zadarska	2.677.516	4.226.753	157,86
UKUPNO:		37.444.970	37.869.420	101,13

Iz ukupnog ostvarenja u 2009. godini potrebno je istaknuti da je u cijelosti uklonjena minska opasnost s područja gradova Biograda na moru i Zadra u Zadarskoj županiji i Slunja u Karlovačkoj županiji, te općina Erdut u Osječko-baranjskoj županiji i Vojnića u Karlovačkoj županiji. Također, u 2009. godini izvršeno je razminiravanje ukupnog minske sumnjivog područja Nacionalnog parka Krka.

Slijedi opis ostvarenja po županijama:

1. BRODSKO-POSAVSKA ŽUPANIJA:

U 2009. godini u ovoj Županiji razminirano je preko 0,9 km² poljoprivrednog zemljišta u Općini Dragalić u naseljima Gorice i Gornji Bogičevci, kao i preko 0,1 km² okućnica u naselju Gorice u Općini Dragalić i naselju Žuberkovac u Općini Okučani. Hrvatske šume d.o.o. ugovorile su poslove na površini od gotovo 0,2 km² razminiravanja gospodarske jedinice Prašnik u Općini Stara Gradiška.

Izvršenje Plana od 88,6% je zbog umanjena projektirane površine za 70.000 m² od planirane za sredstva zajma Svjetske banke - IBRD-7283 (u daljnjem tekstu Zajam) i ugovaranjem poslova razminiravanja dijela gospodarske jedinice Prašnik u IV. tromjesečju koji će se većem dijelu izvršiti u 2010. godini.

2. DUBROVAČKO-NERETVANSKA ŽUPANIJA:

U 2009. godini u skladu s turističkom orijentacijom Dubrovačko-neretvanske županije planirano je i izvršeno razminiravanje obalnog pojasa uz naselja Banići i Kručica, te uvale Bistrina u Općini Dubrovačko Primorje. Od preostalih izvršenih poslova u 2009. godini u ovoj Županiji potrebno je još istaknuti i poslove razminiravanja šumskog područja između brda Zec, Kula i naselja Konštari važnog za provedbu protupožarne zaštite u Općini Ston, kao i poslove razminiravanja zaštitnog pojasa buduće autoceste Ploče-Dubrovnik, dionice Doli-Dubrovnik u Općini Dubrovačko Primorje. Nastavljeno je s razminiravanjem graničnog pojasa s Bosnom i Hercegovinom, područja Golubovog kamena u Općini Župa Dubrovačka i područja istočno od Ivanova Križa i sjeverno od naselja Stavča u Općini Konavle, s ciljem

omogućavanja gašenja požara koji nastaju u susjednoj državi i šire se na prostor Republike Hrvatske.

3. KARLOVAČKA ŽUPANIJA:

Sukladno Planu, većina poslova u 2009. godini odnosila se na razminiravanje poljoprivrednog zemljišta u Gradu Karlovcu i općinama Lasinja i Josipdol. U cjelosti je uklonjena minska opasnost s područja Grada Slunja i Općine Vojnić, kao i unutar prostora vojarnе u naselju Gornje Mekušje i uz poduzetničku zonu „Logorište“ u Gradu Karlovcu. Razminiran je u cjelosti i kanjon rijeke Korane u naselju Selište Drežničko u Općini Rakovica.

Hrvatske šume d.o.o. financirale su razminiravanje preko 0,2 km² površina u gospodarskim jedinicama Bosiljevac i Titra-Javornik u općinama Generalski Stol i Saborsko. Tvrtka DALEKOVOD d.d. financirala je razminiravanje uz DV 220 kV Mraclin-Brinje u Općini Barilović.

4. LIČKO-SENJSKA ŽUPANIJA:

U 2009. godini sredstvima državnog proračuna uklonjena je minska opasnost s preko 1,6 km² poljoprivrednih površina na području Poljica (prostor južno od spojne ceste Grada Gospića na autocestu Zagreb-Split i rijeke Jadove) i na području sjeveroistočno od gospićke željezničke stanice u Gradu Gospiću, kao i u naselju Glavace u Gradu Otočcu. Sredstvima Zajma i Kneževine Monako razminirano je gotovo 0,3 km² površina unutar Parka prirode Velebit u Gradu Gospiću i Općini Lovinac. Hrvatske šume do.o.o su financirale razminiravanje preko 0,5 km² prioriternih šumskih područja i prometnica u gospodarskim jedinicama Velika Plješivica–Drenovača u Općini Donji Lapac i Medačke borove kulture i Medačke staze u Gradu Gospiću.

5. OSJEČKO-BARANJSKA ŽUPANIJA:

Županija je istaknula humanitarno razminiravanje poljoprivrednih površina prioriternim, te je temeljem toga većina poslova razminiravanja ostvarena na takvim površinama. Na području Grada Osijeka to su područja u naseljima Nemetin, Tenja i Sarvaš u Općini Antunovac područja unutar naselja Antunovac Tenjski i Ivanovac, kao i područje između Josipina Dvora i naselja Antunovac Tenjski. Nastavilo se s razminiravanem područja uz graničnu crtu s Republikom Mađarskom u općinama Draž, Petlovac i Popovac. U Općini Šodolovci razminirano je 0,5 km² oranica uz kanal Velika Osatina i naselje Paulin Dvor. Hrvatske šume d.o.o. su financirale pretraživanje i razminiravanje prioriternih šumskih područja i prometnica površine preko 2,5 km² u gospodarskim jedinicama Torjanačke šume, Jagodnjačke šume i Darđanske šume. U 2009. godini u cjelosti je uklonjena minska opasnost s područja Općine Erdut.

Veće izvršenje od planiranog je najvećim dijelom rezultat odobrenja da se površine koje se financiraju iz Zajma uvećaju za više od 0,6 km².

6. POŽEŠKO-SLAVONSKA ŽUPANIJA:

Prioritet humanitarnog razminiravanja u 2009. godini na području Županije bile su poljoprivredne površine u Gradu Pakracu između prometnice Pakrac-Požega i rijeke Pakre u naseljima Dragović i Kusonje što je planirano financirati iz sredstava Europske komisije, programa CARDS 2004 koja su preostala nakon natječaja za Brodsko-posavsku i Karlovačku županiju zbog manje ponuđene i ugovorene cijene od planirane za taj natječaj. Produžetak realizacije projekta CARDS nije odobren te

su potpisani ugovori za ove projekte bili storinirani, što je i najveći uzrok izvršenju plana od 59%.

Vlada SAD-a je financirala razminiravanje južnog dijela brda Kalvarije i površina između naselja Španovica i rijeke Pakre u Gradu Pakracu, a državnim proračunom je financirano razminiravanje područja unutar naselja Bujavica i Donja Subocka u Gradu Lipiku. Nastavno na 2008. godinu, Hrvatske šume d.o.o. su nastavile investirati u razminiravanje prioritenih šumskih područja i prometnica, veličine oko 0,4 km², u gospodarskoj jedinici Pakračka gora-Zapadni Papuk.

7. SISAČKO-MOSLAVAČKA ŽUPANIJA:

U 2009. godini uklonjena je minska opasnost s preko 1,7 km² oranica uz okućnice u naseljima Sunja, Petrinjci i Krivaj Sunjski u Općini Sunja, naseljima Glinska Poljana, Slana i Mošćenica u Gradu Petrinji, te naseljima Paklenica i Jazavica u Gradu Novska. U 2009. godini nastavljeno je s čišćenjem preostalih minski zagađenih okućnica u naselju Sunja (područje između prometnice Sisak-Sunja-Vedro Polje-Hrvatska Kostajnica i željezničke pruge Sisak-Sunja-državna granica) u Općini Sunja, kao i u naseljima Glinska Poljana i Slana u Gradu Petrinji i naselju Blinjski Kut u Gradu Sisku. Državnim proračunom je financirano razminiravanje područja veličine 0,3 km² unutar JU Parka prirode Lonjsko polje, a tvrtka VIPnet d.o.o. je i u 2009. godini nastavila s doniranjem sredstava za razminiravanje, te je tim sredstvima razminirano područje uz novu školu u naselju Hrastovica, u Gradu Petrinji.

Hrvatske šume d.o.o. nastavile su investiranje u poslove razminiravanja u gospodarskim jedinicama Posavske šume-Dubica i Grede-Kamare u općinama Hrvatska Dubica i Jasenovac. VGI Banovina iz Siska je financirala razminiravanje površina uz Kanal Sunja u Općini Sunja i preostalog MSP-a uz rijeku Petrinjčicu u Gradu Petrinji.

8. SPLITSKO-DALMATINSKA ŽUPANIJA:

Sukladno Planu, sredstvima državnog proračuna izvršeno je razminiravanje dijela preostalog minski sumnjivog prostora uz državnu cestu D-1 između naselja Ustića Draga i Maljkovo i područja uz Peručko jezero.

9. ŠIBENSKO-KNINSKA ŽUPANIJA:

U 2009. godini u cijelosti su izvršeni poslovi razminiravanja cjelokupnog minski sumnjivog područja Nacionalnog parka Krka. Od ostalih aktivnosti ističe se razminiravanje područja okućnica u zaseocima Kašići, Bodrežići i Andabake u naselju Žitnić i naselju Donji Marini, u Gradu Drnišu, te u zaseocima Pozderi i Travica u naselju Velika Glava i zaseocima Bićine i Pavasovići u naselju Skradinsko polje u Gradu Skradinu. U 2009. godini su gotovo u cijelosti izvršeni i poslovi razminiravanja na najvećem dijelu buduće turističke zone Prokljan u Gradu Skradinu. Vlada SR Njemačke je financirala poslove razminiravanja šireg područja uz protupožarne puteve prema kanjonu Guduča u gradovima Skradin i Šibenik. Razminirano je preko 0,7 km² poljoprivrednih površina u naseljima Donji Marini i Trbounje u Gradu Drnišu, naselju Prokljan u Gradu Skradinu i naselju Čista Mala u Gradu Vodice.

U studenome 2009. godine ugovoreni su i manjim dijelom započeti poslovi razminiravanja prioritenih površina u gradovima Drnišu i Skradinu sredstvima državnog proračuna. Ti ugovoreni i započeti poslovi rezultirali su većim izvršenjem Plana razminiravanja u 2009. godini za 22,9%.

10. VIROVITIČKO-PODRAVSKA ŽUPANIJA:

U 2009. godini u ovoj Županiji uklonjen je preostali minski sumnjiv prostor uz naselje Bokane u Općini Voćin. Hrvatske šume d.o.o. su nastavile s investiranjem u poslove razminiravanja gospodarske jedinice Slatinske prigorske šume.

11. VUKOVARSKO-SRIJEMSKA ŽUPANIJA:

Prioritet Županije za 2009. godinu je bilo uklanjanje minske opasnosti sa oko 3,4 km² oranica na prostoru gradova Vinkovci i Vukovar i općina Ivankovo, Jarmina, Markušica, Nijemci, Nuštar, Stari Jankovci, Tordinci i Trpinja. U 2009. godini izvršeno je razminiravanje površina u navedenim gradovima i općinama na 24,9% većoj površini od planirane. Iz ostvarenja je potrebno i istaknuti uklanjanje u cjelosti minske opasnosti s područja kanalske mreže i okolnog poljoprivrednog zemljišta u naseljima Đeletovci, Donje Novo Selo, Nijemci, Podgrađe, Apševci i Lipovac u Općini Nijemci. Sredstvima Europske komisije, program Cross Border, razminirana je površina unutar graničnog pojasa s Bosnom i Hercegovinom u Općini Gunja. Izvršenjem ovih poslova omogućeno je Ministarstvu unutarnjih poslova učinkovitija provedba nadzora državne granice uzvodno rijekom Savom od graničnog prijelaza Gunja. Hrvatske šume d.o.o. su u 2009. godini investirale u razminiravanje površina gospodarske jedinice Debrinja unutar graničnog pojasa s Republikom Srbijom u Općini Vrbanja. Izvršenjem ovih poslova osim omogućavanja korištenja i čuvanja šumskog dobra, omogućeno je Ministarstvu unutarnjih poslova učinkovitija provedba nadzora državne granice južno od graničnog prijelaza Bajakovo. Sredstvima tvrtke Hrvatske ceste d.o.o. razminirane su trase buduće srijemske transverzale u Općini Nijemci i trase buduće brze ceste Osijek-Nuštar-Vukovar, dionice Nuštar-Vukovar u Općini Nuštar.

12. ZADARSKA ŽUPANIJA:

U 2009. godini uklonjena je u cijelosti minska opasnost s područja gradova Zadra i Biograda na moru. Razminirana je površina od preko 1,6 km² poljoprivrednog zemljišta u Ravnim kotarima, i to najviše na području Baštice i u naselju Islam Grčki u Gradu Benkovcu. U Općini Stankovci ugovoreni su i najvećim dijelom izvršeni poslovi razminiravanja područja uz naselje Klarići i područje Gajić na kojima se planira sadnja nasada maslina. Od ostalih aktivnosti potrebno je istaknuti uklanjanje minske opasnosti s područja okućnica u naseljima Grgorići i Denončići u Općini Novigrad i naselju Podgradina u Općini Posedarje, te područja Kraljićinih vrata i dijela Tulovih greda u Parku prirode Velebit. U studenome 2009. godine ugovoreni su i manjim dijelom započeti poslovi razminiravanja prioriternih površina u općinama Novigrad, Stankovci i Posedarje čija realizacija je osigurana sredstvima iz državnog proračuna za 2010. godinu.

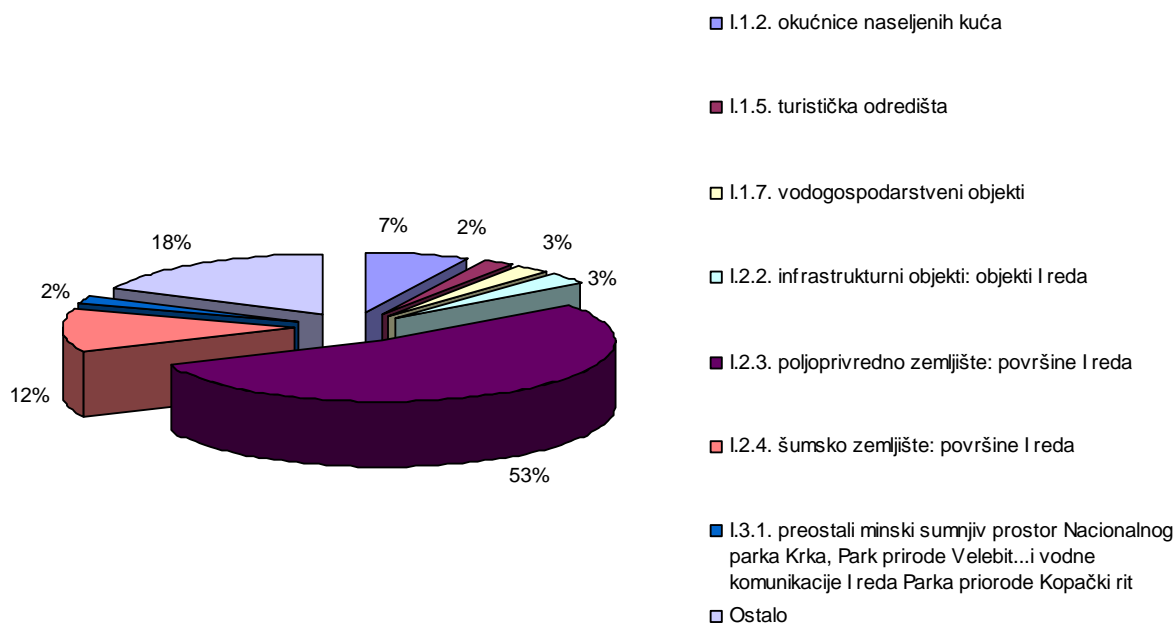
Struktura razminirane površine po županijama

U 2009. godini najveće učešće u strukturi površina planiranih za humanitarno razminiravanje s udjelom od 53,6% imale su poljoprivredne površine I. reda - oranice. Nastavno na ostvarenja u proteklom razdoblju, i u 2009. godini većina županija je u svojim prijedlozima kao prioritet utvrdila pokretanje poljoprivredne proizvodnje. U 2009. godini minska opasnost je uklonjena s 20.307.587 m² oranica, što je povećanje od preko 23,0% u odnosu na ostvareno u 2008. godini. Najveća ostvarenja su bila u Istočnoj Hrvatskoj i to u Osječko-baranjskoj i Vukovarsko-srijemskoj županiji, s udjelom od 54% u odnosu na ukupno planirano ostvarenje.

Hrvatske šume d.o.o. su nastavile s investiranjem u poslove razminiravanja prioriternih šumskih područja. Najviše poslova razminiravanja je bilo također na području istočne Hrvatske, i to u gospodarskim jedinicama: Darđanske, Jagodnjačke i Torjanačke šume u Gradu Valpovo i općinama Darda i Petlovac u Osječko-baranjskoj županiji.

Najviše poslova u cilju ostvarenja sigurnog i mogućeg povratka raseljenih i prognanih stanovnika u 2009. godini obavljeno je u Gradu Petrinji i Općini Sunja u Sisačko-moslavačkoj županiji, gradovima Drnišu i Skradinu u Šibensko-kninskoj županiji i Općini Posedarje u Zadarskoj županiji. Uporedno s ovim poslovima u gotovo svim županijama obavljani su poslovi razminiravanja poljoprivrednog zemljišta, u najvećoj mjeri oranica, nastavno na područja razminirana prijašnjih godina, bitnih za stvaranje mogućeg i sigurnog povratka stanovništva. Na taj je način, osim povećanja sigurnosti, stvoren i gospodarski preduvjet za život povratnika. U 2009. godini uklonjena je minska opasnost s preko 2.6 km² minske sumnjive površine kategorizirane kao okućnice naseljenih kuća, što je 57% od ukupne minske sumnjive za navedenu kategoriju u Republici Hrvatskoj.

Graf broj 1: Struktura razminirane površine po županijama - ostvarenje



Tablica broj 3: Struktura razminiranih površina po županijama

Redni broj	Županija	Ostvareno (m ²)	Struktura površine															
			I.1.2. okućnice naseljenih kuća		I.1.5. turistička odredišta		I.1.7. Vodogospodarstveni objekti		I.2.2. infrastrukturni objekti: objekti I reda		I.2.3. poljoprivredno zemljište: površine I reda		I.2.4. šumsko zemljište: površine I reda		I.3.1. preostali minski sumnjiv prostor Nacionalnog parka Krka, Park prirode Velebit...i vodne komunikacije I reda Parka prirode Kopački rit		Ostalo	
			(m2)	(%)	(m2)	(%)	(m2)	(%)	(m2)	(%)	(m2)	(%)	(m2)	(%)	(m2)	(%)	(m2)	(%)
1	2	3	4	5	6	7	8	9	10	11	12	13	14	15	16	17	20	21
1	Brodsko-posavska	1.112.338	118.618	10,7	0	0,0	0	0,0	0	0,0	922.388	82,9	51.894	4,7	0	0,0	19.438	1,7
2	Dubrovačko-neretvanska	1.740.867	0	0,0	175.100	10,1	0	0,0	0	0,0	0	0,0	0	0,0	0	0,0	1.565.767	89,9
3	Karlovačka	2.206.834	50.821	2,3	0	0,0	39.550	1,8	236.024	10,7	1.299.096	58,9	303.331	13,7	0	0,0	278.012	12,6
4	Ličko-senjska	2.774.430	197.174	7,1	0	0,0	0	0,0	0	0,0	1.675.108	60,4	543.031	19,6	269.589	9,7	89.528	3,2
5	Osječko-baranjska	10.524.763	6.682	0,1	59.451	0,6	131.687	1,3	79.943	0,8	6.741.680	64,1	2.590.723	24,6	62.260	0,6	852.337	8,1
6	Požeško-slavonska	1.408.384	128.406	9,1	0	0,0	14.275	1,0	0	0,0	1.153.095	81,9	111.344	7,9	0	0,0	1.264	0,1
7	Sisačko-moslavačka	3.792.689	892.659	23,5	0	0,0	349.649	9,2	61.474	1,6	1.668.911	44,0	370.534	9,8	311.196	8,2	138.266	3,6
8	Splitsko-dalmatinska	612.831	0	0,0	5.757	0,9	0	0,0	0	0,0	0	0,0	0	0,0	0	0,0	607.074	99,1
9	Šibensko-kninska	3.096.151	694.388	22,4	445.981	14,4	0	0,0	21.134	0,7	738.757	23,9	30.654	1,0	26.971	0,9	1.138.266	36,8
10	Virovitičko-podravska	617.951	0	0,0	0	0,0	0	0,0	0	0,0	205.200	33,2	261.195	42,3	0	0,0	151.556	24,5
11	Vukovarsko-srijemska	5.755.429	899	0,0	0	0,0	416.572	7,2	491.928	8,5	4.248.119	73,8	92.073	1,6	0	0,0	505.838	8,8
12	Zadarska	4.226.753	592.916	14,0	188.406	4,5	0	0,0	217.983	5,2	1.655.233	39,2	0	0,0	147.664	3,5	1.424.551	33,7
UKUPNO (m²):		37.869.420	2.682.563	7,1	874.695	2,3	951.733	2,5	1.108.486	2,9	20.307.587	53,6	4.354.779	11,5	817.680	2,2	6.771.897	17,9

Slijedi pojašnjenje strukture razminiranih površina:

1.1.2. okućnice naseljenih kuća

Najviše poslova s ciljem osiguranja sigurnijeg života i mogućeg povratka raseljenih i prognanih stanovnika, kao što je i ranije navedeno u ovom Izvješću, izvršeno je u naselju Sunja u Općini Sunja u Sisačko-moslavačkoj županiji, čime je u cjelosti uklonjena minska opasnost s područja ovoga naselja. Nastavljeno je s razminiravanjem unutar naselja Glinska Poljana i Slana u Gradu Petrinji u Sisačko-moslavačkoj županiji. U Šibensko-kninskoj županiji uklonjena je u cjelosti minska opasnost s okućnica u zaseocima Kašići, Bodrežići i Andabake u naselju Žitnić i naselju Donji Marini u Gradu Drnišu, te u zaseocima Pozderi i Travica u naselju Velika Glava i zaseocima Bićine i Pavasovići u naselju Skradinsko polje u Gradu Skradinu. U 2009. godini ugovoreni su i najvećim dijelom i izvršeni poslovi razminiravanja okućnica unutar naselja Podgradina u Općini Posedarje u Zadarskoj županiji. U 2009. godini u cjelosti su izvršeni poslovi razminiravanja naselja Grgorići i Denončići u Općini Novigrad i naselju Murvica u Općini Poličnik u Zadarskoj županiji. Od ostalih ostvarenja vezanih za ovu skupinu potrebno je istaknuti razminiravanje okućnica u naseljima Kusonje i Španovica u Gradu Pakracu u, Požeško-slavonskoj županiji i zaseoku Njegovan u naselju Počitelj u Gradu Gospiću, u Ličko-senjskoj županiji.

1.1.5. turistička odredišta

U 2009. godini uklonjena je minska opasnost s gotovo 0,9 km² područja značajnih za turističku ponudu Republike Hrvatske. Najveći obim poslova izvršen je na jugu Republike Hrvatske, a odnosi se na područje obalnog pojasa uz naselja Banići i Kručica, te uvalu Bistrina u Općini Dubrovačko Primorje u Dubrovačko-neretvanskoj županiji i područje buduće turističke zone Prokljan i područja uz Prokljansko jezero u Gradu Skradinu u Šibensko-kninskoj županiji. Potrebno je još i istaknuti da je razminiran prostor sjeverno od mosta 107. brigade HV-a na rijeci Dravi, područje uz izletišta Bakanga.

1.1.7. vodogospodarstveni objekti

Investiranjem Vodoprivrede Sisak u poslove razminiravanja uklonjena je minska opasnost uz Kanal Sunja u Općini Sunja, te uz rijeku Petrinjčicu unutar gradskih četvrti Grada Petrinje u Sisačko-moslavačkoj županiji. Vodoprivreda Kupa je nastavila s financiranjem pretraživanja Mekušjanskoj Luga u Gradu Karlovcu u Karlovačkoj županiji. Sredstvima državnog proračuna u cjelosti je uklonjena minska opasnost s cjelokupne kanalske mreže III. i IV. reda u Općini Nijemci u Vukovarsko-srijemskoj županiji.

1.2.2. infrastrukturni objekti: objekti I. reda

U 2009. godini u cjelosti je razminirana trasa budućeg plinovoda Bosiljevo-Split i trase regionalnih plinovoda. Tvrtka DALEKOVOD d.d. je investirala u poslove razminiravanja DV 220 kV Mraclin-Brinje u Karlovačkoj županiji, DV 2x400 kV Ernestinovo-Pecs u Osječko-baranjskoj županiji i DV 110 kV Bilice-Knin u Zadarskoj županiji. Sredstvima tvrtke Hrvatske ceste d.o.o. razminirane su minski sumnjive površine u općinama Nijemci i Nuštar potrebne za izvršenje geoistražnih radova i gradnju trase srijemske transverzale i trase brze ceste Osijek-Nuštar-Vukovar. Na području Grada Petrinje u Sisačko-moslavačkoj županiji pretražene su površine na kojima će se graditi nova trasa vodovoda Sisak-Petrinja.

1.2.3. poljoprivredno zemljište: površine I. reda

Najveće ostvarenje, a sukladno planiranom, upravo se odnosi na ovu strukturnu skupinu. U 2009. razminirane su oranice u naseljima Gorice i Donji Bogičevci u Općini Dragalić u Brodsko-posavskoj županiji, površine uz potok Latovnik u Gradu Karlovcu i Općini Lasinja u Karlovačkoj županiji, površine sjeveroistočno od gospičke željezničke stanice i Poljice u Gradu Gospiću u Ličko-senjskoj županiji. Nastavljeno je s razminiravanjem oranica u naselju Sunja u Općini Sunja i dijela oranica u Gradu Glina u Sisačko-moslavačkoj županiji, kao i dijela oranica u naselju Donja Subocka u Gradu Lipiku u Požeško-slavonskoj županiji. Na jugu Republike Hrvatske najviše ovih poslova je izvršeno na području Ravnih kotara u Gradu Benkovcu u Zadarskoj županiji. Najveća čišćenja oranica u 2009. godini izvršena su u Osječko-baranjskoj županiji i to na području Grada Osijeka gdje je razminirano preko 2,0 km² oranica uz naselja Tenja i Nemetin. Razminirane su sve oranice u graničnom pojasu s Republikom Mađarskom u općinama Petlovac i Popovac. Od ostalog ostvarenja u ovoj županiji potrebno je istaknuti razminiravanje u naselju Antunovac Tenjski u Općini Antunovac i uz kanal Velika Ostaina u Općini Šodolovci. U Vukovarsko-srijemskoj županiji najviše su razminiravane oranice na Ervenici i Grabiku u Gradu Vinkovci, Erovcu i Grabovu u Gradu Vukovaru, sjeverno od Hercegovine i Lapovca u Općini Ivankovo, u naselju Gaboš u Općini Markušica, u naselju Cerić u Općini Nuštar, na Vrapčani u Općini Stari Jankovci, Mađarošu i Gajiću u Općini Tordinci i sjeverozapadno od naselja Marinci u Općini Trpinja.

1.2.4. šumsko zemljište: površine I reda

Kao što je i ranije navedeno u ovom izvješću Hrvatske šume d.o.o. nastavile su s investiranjem u poslove razminiravanja prioritetnih šumskih područja, i to najviše na području gospodarskih jedinica u Osječko-baranjskoj i Ličko-senjskoj županiji. Tako je razminirano gotovo 1,5 km² unutar gospodarske jedinice Darđanske šume i gotovo 1,8 km² u gospodarskim jedinicama Jagodnjačke i Torjanačke šume. U Ličko-senjskoj županiji najveće ostvarenje je 0,5 km² razminiranih površina u gospodarskoj jedinici Velika Plješevica-Drenovača.

1.3.1. preostali minski sumnjiv prostor Nacionalnog parka Krka, Park prirode Velebit...i vodne komunikacije I reda Parka prirode Kopački rit

U 2009. godini u cjelosti je uklonjena minska opasnost s područja Nacionalnog parka Krka. Sredstvima Zajma nastavljano je s poslovima razminiravanja područja uz Sveto brdo u Parku prirode Velebit u Općini Lovinac u Ličko-senjskoj županiji, a sredstvima Kneževine Monako nastavljeno je s razminiravanjem šume, protupožarnih puteva i prosjeka u Nacionalnom parku Paklenica u Gradu Gospiću u Ličko-senjskoj županiji i područja unutar JU Parka prirode Kopački rit u Općini Bilje u Osječko-baranjskoj županiji, koji su potrebni za bolje provođenje protupožarne zaštite, motrenja ptica i prevencije ptičje gripe. Sredstvima državnog proračuna financirano je razminiravanje dijela Tulovih greda u Parku prirode Velebit u Općini Jasenice u Zadarskoj županiji i prostor uz državnu cestu D-47 Novska-Jasenovac- ulaz u JU Park prirode Lonjsko polje u Općini Jasenovac u Sisačko-moslavačkoj županiji.

Ostalo

Od ostalog ostvarenja potrebno je istaknuti razminiravanje preko 0,6 km² graničnog pojasa s Bosnom i Hercegovinom u općinama Župa Dubrovačka i Konavle

potrebnog za provođenje učinkovite zaštite državne granice i protupožarne zaštite, te preraživanje 0,6 km² šuma s vrlo visokim stupnjem ugroženosti od požara u Općini Ston u Dubrovačko-neretvanskoj županiji. Nastavljeno je s razminiravanjem graničnog pojasa s Republikom Mađarskom na kojem je, osim provođenja učinkovitije zaštite državne granice, omogućeno i ponovno pokretanje poljoprivredne proizvodnje. U Šibensko-kninskoj županiji razminirani cestovni pojasi u naselju Medina u Gradu Drnišu, naseljima Dubravice i Gardijani, te područje od naselja Dubravice prema Nacionalnom parku Krka u Gradu Skradinu i cestovni pojas prema zoni mješovite namjene "KOSA" u Gradu Vodice. Uklonjena je minska opasnost s dijela područja izgradnje budućih vjetroelektrana jugoistočno od naselja Nekići u Općini Jasenice, te je započeto s razminiravanjem područja budućih poslovnih zona u općinama Bibinje i Zemunik Donji.

Od ukupno ugovorenih poslova razminiravanja u 2009. godini, 28,5% se odnosi na prioritete vezane uz sigurnost, 67,4% vezane uz socio-ekonomski razvoj, a 4,1% na ekološke prioritete.

II.1.2. POVRŠINE ISKLJUČENE IZ MINSKI SUMNJIVIH, PROVEDBOM OPĆEG IZVĐANJA

Usporedno s poslovima razminiravanja minski sumnjivih područja koje su obavljale ovlaštene pravne osobe, izvidnički timovi Hrvatskog centra za razminiravanje su u 2009. godini vršili sustavno ažuriranje minski sumnjivog područja. Uz te poslove, tijekom cijele godine vršeni su dodatni izvidi koji su bili potrebni za izradu idejnih projekata pretraživanja i razminiravanja.

Na navedenoj površini primjenom kriterija određenih Standardnim operativnim postupkom; SOP 01.01. - OPĆI IZVID MSP-a minski sumnjiv prostor je **smanjen za 24,7 km²**.

II.2. STRUČNI NADZOR

U 2009. godini ukupno je bilo akreditirano i izvršavalo poslove razminiravanja **28 ovlaštenih pravnih osoba** (27 komercijalnih tvrtki i nevladina organizacija „Norwegian People's Aid“) s ukupno 623 pirotehničara (610 domaćih pirotehničara i 13 stranih pirotehničara s radnom dozvolom), 56 strojeva za razminiravanje i 34 psa za otkrivanje minske eksplozivnih i neeksplozivnih ubojnih sredstava.

Tijekom kolovoza i rujna 2009. godine novoosnovana tvrtka MUNGOS RAZMINIRANJE d.o.o. iz Siska bila je podizvoditelj tvrtki MUNGOS d.o.o. iz Zagreba, sukladno dinamici preuzimanja radnika iz tvrtke MUNGOS d.o.o. iz Zagreba.

Stručni nadzor provodilo je 12 pirotehničkih nadzornika i 27 pirotehničkih nadglednika.

U 2009. godini ukupno je provedeno 1.106 stručnih nadzora u tijeku obavljanja poslova pretraživanja i razminiranja. Tijekom obavljanja stručnog nadzora u tijeku obavljanja poslova pretraživanja i razminiranja u 16 slučajeva je utvrđen nekvalitetan rad. U jednom slučaju je kontrolnim pregledom pronađen dio mine PMA-2, te je ovlaštenoj prvoj osobi naloženo ponavljanje poslova.

Stručni nadzor nad poslovima pretraživanja i razminiranja u 2009. godini provodilo je 12 pirotehničkih nadzornika i 27 pirotehničkih nadglednika koji su obavljali pretraživanje kontrolnih uzoraka.

U 2009. godini ukupno je obavljeno 307 stručnih nadzora nad obavljenim poslovima pretraživanja i razminiravanja na 4.247 kontrolnih uzoraka veličine 571.134 m², što čini 1,55 % ukupno razminirane površine.

Na tri projekta, tijekom provođenja kontrole kvalitete pronađena, su minskoeksplozivna i neeksplodirana ubojna sredstva ili njihovi dijelovi, te je naloženo ponavljanje poslova. U sva tri slučaja pronađena su neeksplodirana ubojna sredstva.

U 2009. godini pronađeno je i uništeno 3.395 protupješačkih mina, 5.276 protuoklopnih mina i 1.186 komada neeksplodiranih ubojnih sredstava.

Tablica br. 4: Udio ovlaštenih pravnih osoba u ostvarenju Plana

RB	TVRTKA	PRETRAŽENO m2	RAZMINIRANO m2	UKUPNO m2	%
1	DOK-ING razminiranje	2.454.653	1.768.414	4.223.067	11,15
2	MKA*Deming	2.486.525	1.708.134	4.194.659	11,08
3	Mungos	2.767.782	1.108.704	3.876.486	10,24
4	Istraživač	1.930.998	989.461	2.920.459	7,71
5	Rumital	1.510.084	780.778	2.290.862	6,05
6	Tornado	1.325.513	759.716	2.085.229	5,51
7	Heksogen	1.028.923	922.908	1.951.831	5,15
8	Demin-KA	789.571	943.637	1.733.208	4,58
9	Piper	1.145.015	533.952	1.678.967	4,43
10	Terrafirma	1.372.853	279.122	1.651.975	4,36
11	Centurion	951.044	608.014	1.559.058	4,12
12	Nitro	166.407	1.338.604	1.505.011	3,97
13	Enigma	723.142	420.431	1.143.573	3,02
14	Mungos razminiranje	542.278	378.327	920.605	2,43
15	Avangard	387.948	516.960	904.908	2,39
16	Tehnoelektro	547.693	295.766	843.459	2,23
17	Titan	535.569	234.020	769.589	2,03
18	NPA	554.312	99.529	653.841	1,73
19	REAS EURO World Wide	341.597	309.886	651.483	1,72
20	L.M.B.S.	178.805	415.258	594.063	1,57
21	DIZ EKO	303.289	166.116	469.405	1,24
22	Tehnoelektro, podružnica 001	387.858	0	387.858	1,02
23	Zeleni kvadrat	43.734	292.703	336.437	0,89
24	Hardox	37.761	111.985	149.746	0,40
25	Promdal-DS	19.748	103.637	123.385	0,33
26	Amonal	101.283	0	101.283	0,27
27	Piros	0	59.451	59.451	0,16
28	UXB Balkans	50.863	0	50.863	0,13
29	Detektor	0	38.659	38.659	0,10
UKUPNO:		22.685.248	15.184.172	37.869.420	100,00

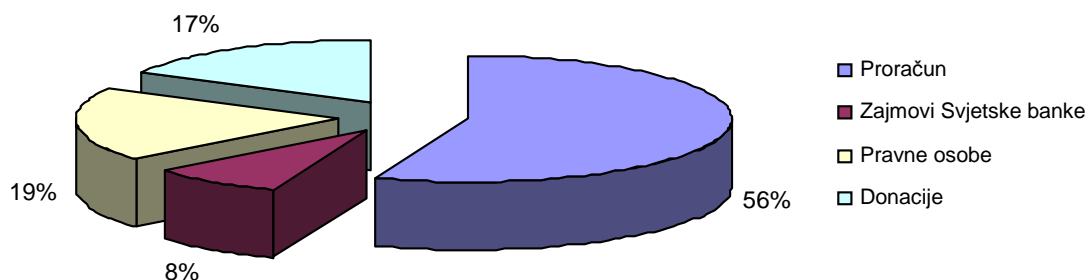
Najveće udio u poslovima razminiranja u 2009. godini imale su tvrtke Mungos d.o.o. i Mungos razminiranje d.o.o. od 12,7% od ukupno izvedenih radova (označene sivom bojom u tablici broj 3.), na drugom mjestu je tvrtka DOK-ING razminiranje d.o.o. s 11,2%, a na trećem tvrtka MKA*Deming d.o.o. s 11,1%.

II.3 FINANCIRANJE

Poslovi razminiravanja od 1998. godine do danas financiraju se iz sljedećih izvora:

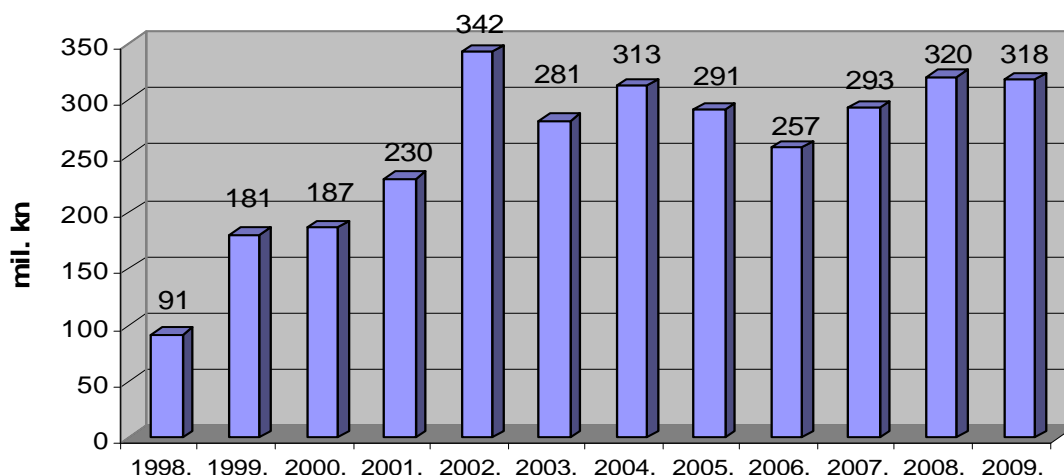
- Državni proračun,
- pravne osobe i tijela državne uprave (investitori),
- zajmovi Svjetske banke i
- donatori.

Graf broj 2: Učešće u financiranju razminiravanja 1998.-2009. godina



Ukupno je od osnivanja Hrvatskog centra za razminiranje do 31.12.2009. godine investirano u razminiranje **3,1 milijarda kuna**. Izdvajanja iz državnog proračuna su iz godine u godinu bila veća te su sa početnih 83 milijuna kuna u 1998. godini narasla na 196 milijuna kuna u 2009. godini. Zadnje dvije godine su uz 2002. godinu godine s najvećim investiranjem u poslove razminiranja.

Graf broj 3: Ukupno financiranje razminiravanja po godinama



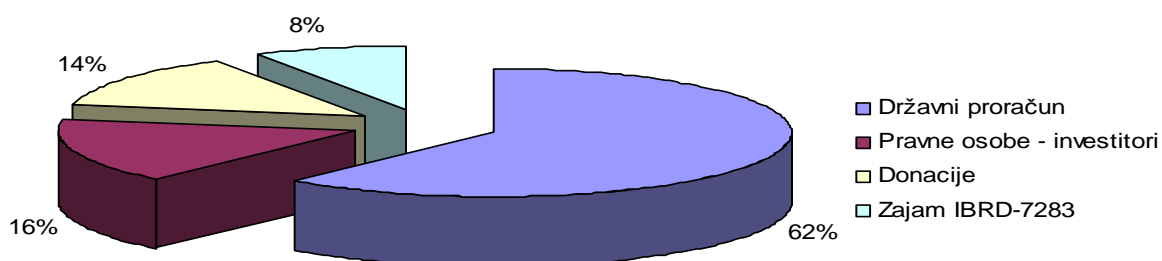
U 2009. godini kao i prijašnjih godina najveći izvor financiranja poslova razminiranja bio je državni proračun Republike Hrvatske koji je sudjelovao u financiranju sa 62%. Pravne osobe, odnosno investitori učestvovali su u investiranju u razminiranje sa 16% od čega na tvrtku Hrvatske šume d.o.o. otpada 70%. Donacije su u ukupnom iznosu učestvovala sa 14%, dok je zajam Svjetske banke za Projekt socijalnog i gospodarskog oporavka područja od posebne državne skbi učestvovala sa 8%.

Tablica broj 5: Financijsko ostvarenje u 2009. godini - svi izvori financiranja

Red. br.	Izvor sredstava	Plan	Realizirano i ugovoreno	Realizacija
1. a)	Državni proračun - razminiranje	175.977.000	175.977.000,00	100,0
b)	Državni proračun - učešće u zajmu IBRD-7283	20.350.000	20.350.000,00	100,0
2.	Pravne osobe - investitori	56.450.000	51.246.221,08	90,8
3.	Donacije	43.630.000	43.825.448,24	100,4
4.	Zajam IBRD-7283	21.750.000	26.801.093,79	123,2
UKUPNO:		318.157.000	318.199.763,11	100,0

Od planiranih 318.157.000 kn ostvareno je 318.199.763,11 kn što je 100% planiranih sredstava.

Graf broj 4: Ukupno financiranje razminiravanja u 2009. godini



II.3.1. FINANCIRANJE RAZMINIRAVANJA SREDSTVIMA DRŽAVNOG PRORAČUNA

Državnim proračunom za 2009. godinu za Hrvatski centar za razminiranje je ukupno planirano financiranje u iznosu od 284.654.881 kn.

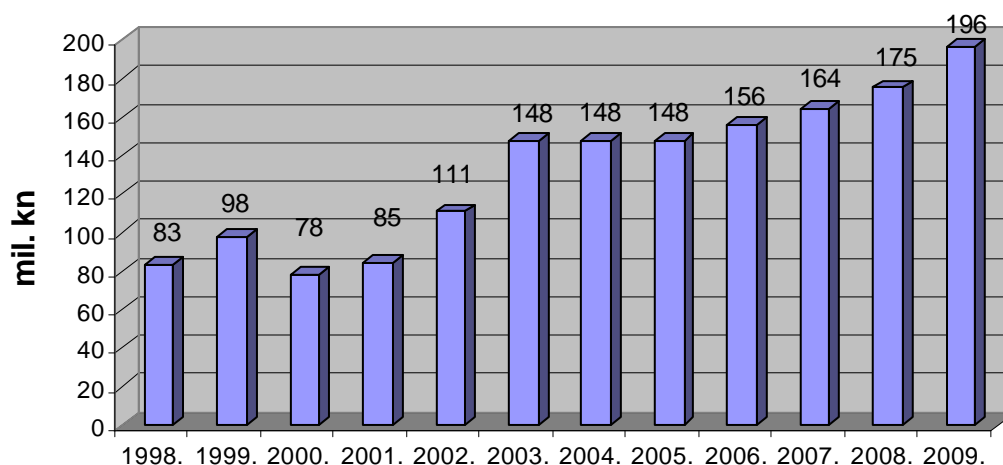
Utrošena sredstva na aktivnosti „Upravljanje i administracija“ u koju su uključeni materijalni troškovi i izdaci za zaposlene iznose 40.152.580,38 kn, odnosno, ostvarenje plana je 98%. Na aktivnosti A672007–Razminiranje, utrošeno je 191.543.594,68 kn odnosno 97%. Sredstva za poslove razminiravanja osigurana proračunom unutar aktivnosti A672007-Razminiranje, u iznosu 175.977.000 kn utrošena su u potpunosti, dok su sredstva planirana iz donacija i predpristupnih fondova Europske komisije ostvarena u iznosu 23.035.396,01 kn ili 51%. Sredstva za nabavu tabli upozorenja od minske opasnosti, naknade za prijevoz, terenski i odvojeni život, te geodetsku premjeru završenih radova ostvarena su s 99%.

Svi poslovi koji su financirani sredstvima zajma Svjetske banke iz Projekta socijalnog i gospodarskog oporavka područja od posebne državne skrbi su završeni u 2009. godini, te su planom odobrena sredstva zajma u potpunosti utrošena.

Tablica broj 6: Financijsko ostvarenje – Državni proračun

	Opis	Plan 2009.	Izvršenje Plana 01.01.-31.12.2009.	%
220	HRVATSKI CENTAR ZA RAZMINIRANJE	284.654.811,00	302.159.896,34	106,1
22005	Hrvatski centar za razminiranje	284.654.811,00	302.159.896,34	106,1
A672000	UPRAVLJANJE I ADMINISTRACIJA	40.997.461,00	40.152.580,38	97,9
11	Opći prihodi i primici	40.997.461,00	40.152.580,38	97,9
A672007	RAZMINIRANJE	198.370.000,00	191.543.594,68	96,6
11	Opći prihodi i primici	184.455.000,00	184.378.578,30	100,0
51	Pomoći EU - CARDS	4.165.000,00	882.528,86	21,2
52	Ostale pomoći	4.200.000,00	1.899.199,80	45,2
53	Pomoći EU	4.000.000,00	3.134.919,56	78,4
61	Donacije	1.550.000,00	1.248.368,16	80,5
A672025	POMOĆI I NAKNADE ZA RAD CENTRA ZA TESTIRANJE, RAZVOJ I OBUKU, TE ŠKOLOVANJE DJELATNIKA HCR-a	1.281.000,00	1.280.500,00	100,0
11	Opći prihodi i primici	1.281.000,00	1.280.500,00	100,0
K672008	INFORMATIZACIJA	425.000,00	414.406,90	97,5
11	Opći prihodi i primici	425.000,00	414.406,90	97,5
K672009	OPREMANJE	165.000,00	160.123,20	97,0
11	Opći prihodi i primici	165.000,00	160.123,20	97,0
K672011	OBNOVA VOZNOG PARKA	550.300,00	550.297,19	100,0
11	Opći prihodi i primici	550.300,00	550.297,19	100,0
K672030	SOCIJALNO EKONOMSKI OPORAVAK PODRUČJA POSEBNE DRŽAVNE SKRBI- RAZMINIRANJE (zajam IBRD -7283)	42.866.050,00	68.058.393,99	158,8
11	Opći prihodi i primici	21.056.950,00	21.025.000,00	99,8
83	Namjenski primici od inozemnog zaduživanja	21.809.100,00	47.001.515,75	215,5

Graf broj 5: Prikaz osiguranih sredstava iz državnog proračuna za financiranje radova razminiranja po godinama



II.3.2. FINANCIRANJE RAZMINIRAVANJA SREDSTVIMA PRAVNIH OSOBA - INVESTITORA

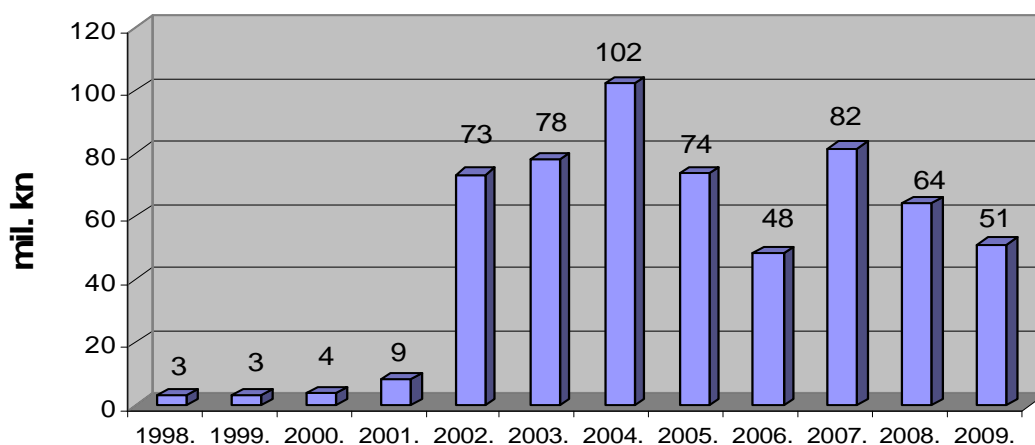
Pravne osobe – investitori financirali su poslove razminiranja u ukupnom iznosu od 51.246.221,08 kn. U odnosu na ukupno utrošena sredstva za razminiranje, pravne osobe sudjelovale su sa 16%. U 2009. godini najveći udio među pravnim osobama, kao i u prethodne tri godine, ostvarile su Hrvatske šume

d.o.o. koje su u realizaciji sredstava pravnih osoba sudjelovale sa 70%. Uz Hrvatske šume d.o.o. koje su svoj plan ostvarile sa 72%, najveći investitori u razminiranje u 2009. godini bile su tvrtke Dalekovod d.d. sa udjelom od 13%, Hrvatske vode s udjelom od 7% i Hrvatske ceste d.o.o. sa 6%. Hrvatske autoceste d.o.o. su ostvarile svoj plan u potpunosti. Planirana sredstva Fonda za zaštitu okoliša i energetska učinkovitost nisu iskorištena zbog nepotpisivanja ugovora za razminiranje divljeg odlagališta otpada Pola u Sisačko-moslavačkoj županiji.

Tablica broj 7: Financijsko ostvarenje, pravne osobe - investitori

Rb.	Izvor financiranja	Planirani iznos	Ugovoreno i realizirano	% realizacije
1.	Hrvatske šume d.o.o.	50.000.000	35.908.469,08	71,8
2.	Hrvatske vode	4.500.000	3.328.587,39	74,0
3.	Hrvatske autoceste	1.600.000	1.623.871,69	101,5
4.	Fond za zaštitu okoliša i energetska učinkovitost	350.000		0,0
5.	Dalekovod d.d.		6.676.790,51	
6.	Hrvatske ceste		2.875.961,51	
7.	Agencija za plovne puteve		685.098,17	
8.	HEP		147.442,73	
UKUPNO:		56.450.000	51.246.221,08	90,8

Graf broj 6: Prikaz financiranja poslova razminiranja pravnih osoba



II.3.3. FINANCIRANJE POSLOVA RAZMINIRAVANJA SREDSTVIMA DONACIJA

U 2009. godini ugovoreno je poslova razminiranja financiranih od strane donatora u iznosu od **43.825.448,24** kn odnosno 100% planiranih sredstava. U odnosu na 2008. godinu iznos donacija za poslove razminiranja je smanjen za 15%.

Najveći donator u 2009. godini bila je Vlada SAD-a sa preko 19,0 milijuna kuna s udjelom od preko 43% u ukupnim donatorskim sredstvima. Kraljevina Norveška je druga po iznosu doniranih sredstava s udjelom od 27% dok je na trećem mjestu Vlada SR Njemačke s udjelom od 13% u ukupnim doniranim sredstvima.

Tvrtka VIPnet d.o.o. kao najveći domaći donator nastavila je i u 2009. godini pomagati razminiranje područja u neposrednoj blizini škola i dječijih igrališta te je

tako u 2009. godini njihovim sredstvima razminirano područje uz osnovnu školu u mjestu Hrastovica, u Gradu Petrinja.

Zbog globalne gospodarske krize danska tvrtka ARESA je početkom godine obznanila da odustaje od svog projekta razminiranja poljoprivrednog zemljišta u iznosu od 0,5 milijuna USD.

U 2009. godini je nastavljena suradnja s vladama Japana i Kneževine Monako koje su najavile daljnu financijsku potporu programu razminiranja u Republici Hrvatskoj.

Nakon dobivanja produžetka roka ugovora s Europskom komisijom za projekt Cross Border ugovoreno je i realizirano 320.000 EUR radova koji zbog nepovoljnih vremeskkih uvijeta (visok vodostaj rijeke Save, te nepovoljni uvijeti na prostoru graničnog pojasa između Republike Hrvatske i Bosne i Hercegovine u dubrovačkom zaleđu) nisu mogli biti realizirani u 2008. godini.

Nastavljena je suradnja s Lions Clubovima koji su razminiranje u svojim aktivnostima stavili kao jednu od glavnih područja djelovanja na prikupljanju sredstava, kako u zemlji tako i u inozemstvu.

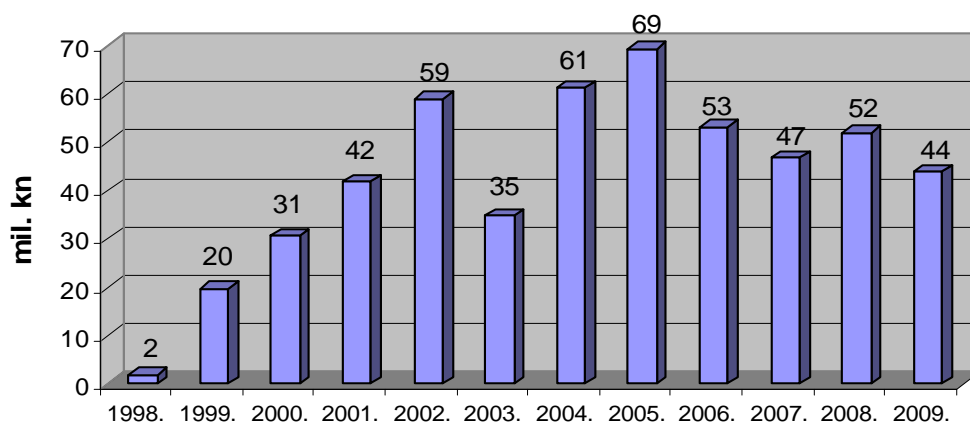
Tablica broj 8: Financijsko ostvarenje, donatorska sredstva

Red. Br.	Izvor financiranja	Planirani iznos	Ugovoreno i realizirano	% realizacije
1.	Kraljevina Norveška	12.000.000	12.000.000,00	100,0
2.	SAD ¹	10.000.000	19.028.633,90	190,3
3.	Fond Vukovarsko-srijemske županije	6.000.000		0,0
4.	SR Njemačka	5.800.000	5.800.000,00	100,0
5.	ARES A	2.500.000		0,0
6.	Adopt A Minefield ²	1.000.000	65.380,60	6,5
7.	VIPnet d.o.o.	1.000.000	1.000.000,00	100,0
8.	Češka Republika ³	720.000	720.000,00	100,0
9.	Japan	600.000	603.832,28	100,6
10.	Kneževina Monako	500.000	552.750,00	110,6
11.	USAID	400.000		0,0
12.	Karlovačka županija ⁴	400.000	400.000,00	100,0
13.	Lika d.o.o. ⁵	360.000	360.000,00	100,0
14.	Grad Osijek	350.000	350.000,00	100,0
15.	Europska komisija		2.326.567,32	
16.	Hrvatsko-ametička golf zaklada		242.466,33	
17.	Ostali	2.000.000	375.817,81	18,8
	<i>AMCHAM⁶</i>		135.000,00	
	<i>Rotaract Osijek⁷</i>		71.302,70	
	<i>Udruga Kindergarden</i>		47.241,22	
	<i>Hrvatska katolička misija Švicarska</i>		44.248,29	
	<i>Rotary Club Sisak⁸</i>		36.982,00	
	<i>Lions Club Buga Đakovo⁹</i>		23.256,90	
	<i>Lions Club Brođanka Sl. Brod¹⁰</i>		17.786,70	
UKUPNO		43.630.000	43.825.448,24	100,4

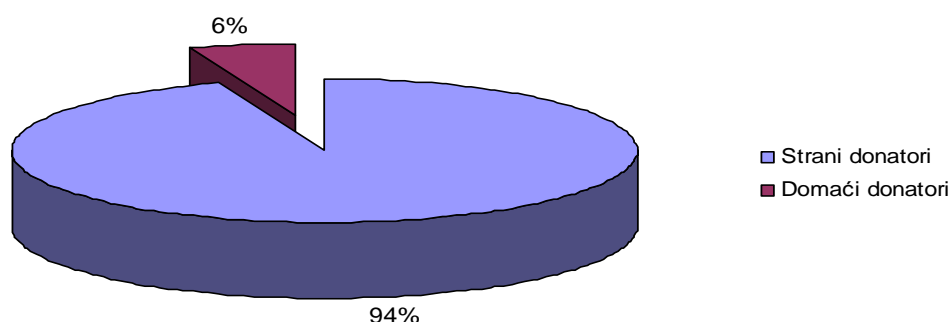
1-10 – donatori koji su svoja sredstva u potpunosti plasirali preko Međunarodne fundacije za razminiranje i pomoć žrtvama mina (ITF-a) iz Ljubljane

U 2009. godini tvrtke „Istraživač“ iz Nuštra i „Tornado“ iz Lepoglave odradile su dva ugovora bez naknade ukupne površine 23.272 m².

Graf broj 7: Prikaz financiranja poslova razminiravanja donatorskim sredstvima po godinama



Graf broj 8: Prikaz odnosa domaćih i stranih donacija u 2009. godini



Iz grafičkog prikaza je vidljivo da je udio domaćih donatora 6% u odnosu na ukupno ostvarene donacije, što veliki pad u odnosu na prošlu godinu pogotovo uzimajući u obzir i ukupno smanjen iznos donacija. Tvrtka VIPnet je i dalje najveći domaći donator s ukupno do sada doniranih 8,5 milijuna kuna.

II.3.4. ZAJAM SVJETSKE BANKE (HR-7283)

Sredstva zajma Svjetske banke za Projekt socijalnog i gospodarskog oporavka područja od posebne državne skrbi u iznosu 7,5 milijuna EUR su u potpunosti utrošena u 2009. godini.

II.3.5. CIJENA RAZMINIRAVANJA

Prosječna cijena svih ugovorenih poslova razminiravanja u 2009. godini bila je 8,18 kn/m² bez PDV-a, što je povećanje za 5,1% u odnosu na 2008. godinu.

III. ODRŽAVANJE OBILJEŽENOSTI CJELOKUPNOG MINSKI SUMNJIVOG PROSTORA REPUBLIKE HRVATSKE

Usporedno s provedbom općeg izvida i poslova pretraživanja i razminiravanja, provodila se kontrola obilježivosti i, prema potrebi, dodatna obilježavanja minski sumnjivog prostora, radi stvaranja jasne granice između sigurne i minski sumnjive površine.

Položaj oznaka o opasnostima od mina jedan je od temeljnih elemenata informacijskog sustava o miniranosti prikazan na zemljovidima miniranosti koji su dostavljeni tijelima državne uprave, jedinicama lokalne i regionalne samouprave, policijskim upravama i drugim fizičkim i pravnim osobama po zahtjevu.

U informacijskom sustavu o miniranosti svaka oznaka minske opasnosti je numerirana, prostorno definirana (smještena u koordinatni sustav), te sustav sadrži i fotografiju svake pojedinačne oznake. Obilježavanje je posao koji su obavljali izvidnički timovi Hrvatskog centra za razminiravanje kontinuirano tijekom prošle godine, a temeljem kriterija određenih Standardnim operativnim postupkom SOP 01.02-Obilježavanje minski sumnjivih područja. Kao što je ranije navedeno u tekstu ovoga Izvješća područja zagađena isključivo neeksplozivnim ubojnim sredstvima, također su obilježena i to sukladno Standardnom operativnim postupkom SOP 01.02.01.-Obilježavanje područja gdje je moguć pronalazak neeksplozivnih ubojnih sredstava.

Dana 31. prosinca 2009. godine **minski sumnjiv prostor Republike Hrvatske obilježen je sa 16.027 oznaka minske opasnosti.**

Pored toga, područja zagađena isključivo neeksplozivnim ubojnim sredstvima označena su s 283 oznake opasnosti.

Tablica broj 9: Obilježavanje MSP-a po županijama

RB	Županija	Broj oznaka minske opasnosti
1	2	3
1	Brodsko-posavska	352
2	Dubrovačko-neretvanska	118
3	Karlovačka	925
4	Ličko-senjska	1.381
5	Osječko-baranjska	4.769
6	Požeško-slavonska	731
7	Sisačko-moslavačka	2.483
8	Splitsko-dalmatinska	236
9	Šibensko-kninska	907
10	Virovitičko-podravska	200
11	Vukovarsko-srijemska	2.333
12	Zadarska	1.592
UKUPNO:		16.027

Najviše oznaka minske opasnosti postavljeno je u općinama Darda, Petlovac i Šodolovci, u Osječko-baranjskoj županiji, Općini Markušica u Vukovarsko-srijemskoj županiji i Gradu Glina u Sisačko-moslavačkoj županiji.

IV. KOORDINACIJA AKTIVNOSTI O OPASNOSTIMA OD MINA I POMOĆ ŽRTVAMA MINA

Sukladno Zakonu o humanitarnom razminiranju, edukacija o opasnostima od mina i pomoć žrtvama mina provedena je tijekom 2009. godine uz koordinativnu ulogu Hrvatskog centra za razminiranje i uz suradnju s tijelima državne uprave sukladno njihovim nadležnostima, te domaćim i međunarodnim organizacijama i udrugama.

IV.1. EDUKACIJA O OPASNOSTIMA OD MINA

U 2009. godini Hrvatski centar za razminiranje koordinirao je velik broj aktivnosti vezanih uz edukaciju o opasnostima od mina. Održano je niz tribina "Djeca u minskom okruženju" po školama u organizaciji Zajednice udruga hrvatskih civilnih stradalnika iz Domovinskog rata Hrvatske, Hrvatskog Crvenog križa i protueksplozijskih odjela Policijskih uprava. Na tribinama je podjeljen edukativni materijal školama i knjižnicama.

U prvoj polovici 2009. godine su, u suradnji sa Radio Quirinusom, na tjednoj bazi emitirane različite emisije o protuminskom djelovanju s edukativnim porukama i obavijestima. Djelatnici HCR-a su tijekom cijele godine učestvovali u radio emisiji drugog programa Radio Zagreba – Vikendica predstavljajući najaktualnije sadržaje i informacije vezane za protuminsko djelovanje.

Sve akcije i aktualnosti na području edukacije o opasnostima od mina mogle su se, između ostalog, pratiti na web stranicama HCR-a koje se dnevno osvježavaju i donose najnovije vijesti. Takva praksa biti će nastavljena i u budućnosti.

Tiskano je novih 15.000 slikovnica u okviru projekta „Pazi mine“ Centra za neohumanističke studije iz Karlovca uz financijsku potporu Vlade SAD-a. Centar je također organizirao u Karlovcu i Zadru plesni program „Pazi mine“ baletne skupine Zorin dom iz Karlovca

Hrvatski Crveni križ nastavio je i u 2009. godini s projektom izgradnje dječjih igrališta u minski zagađenim područjima. U suradnji sa HCK-om tiskano je 50.000 edukativnih letaka „Čuvajte se mina i eksplozivnih ostataka rata“ kao i 5.000 plakata istog naziva.

U suradnji s Udrugom Bembo realizirano je 6 edukativnih filmića iz serijala Bembo te je uz potporu japanskog veleposlanstva snimljen i edukativni crtić „Stručnjak“.

Zahvaljujući Virovitičko-podravskoj županiji i njenim gradovima te Ministarstvu znanosti, obrazovanja i športa, UHBDDR Virovitičko-podravske županije održavala je predavanja pod nazivom „Oprez, oružje i mine“ na području županija središnje Hrvatske.

Kazalište Daska odigralo je 200. predstavu „Ne, ne MI-NE“ nakon čega im je preko ITF-a uručena donacija Vlade SAD-a u iznosu od 62.500 američkih dolara. U 2009. godini odigrano je tridesetak predstava diljem RH.

Središnja svečanost obilježavanja 4. travnja, „Međunarodnog dana svjesnosti o opasnostima od mina i pomoći u protuminskom djelovanju“, održana je u Glini za osnovnoškolce šireg područja Grada Gline. Održana su predavanja o minskoj opasnosti i kazališna predstava „Ne, ne MI-NE“, te gostovanja na lokalnim radio postajama. Uz emitiranje TV spotova i radijskih poruka, emitirane su i posebne emisije ovim povodom, a sve u cilju edukacije i podizanja svijesti o opasnostima od mina.

Tablica broj 10: Pregled donacija za edukaciju o opasnostima od mina

Red. br.	Izvor financiranja	Primatelj sredstava	Svrha	Iznos u kn
1	SAD	Centar za neohumanističke studije	Tisak 15.000 slikovnica "Pazi, mine!"	107.197
2	SAD	Kazalište Daska	Predstava "Ne, ne MI-NE!"	318.081
3	SAD	Centar za neohumanističke studije	Plesni program "Pazi mine" baletne skupine Zorin dom iz Karlovca	11.300
4	Karlovačka županija	Udruga žrtava mina KAŽ/Kazalište Daska	Predstava "Ne, ne MI-NE!"	20.000
5	Sisačko-moslavačka županija	HCR	Tisak plakata i letaka "Čuvajte se mina"	7.000
6	Grad Osijek	Udruga hrvatskih civilnih stradalnika domovinskog rata Osječko - baranjske županije	Tribina Djeca u minskom polju	1.000
7	Grad Sisak	HCK	Tisak letaka "Čuvajte se mina"	4.500
8	Grad Obrovac i GD CK Obrovac; gradovi Drniš i Vinkovci	Izvođač radova	Dječje igralište u Gornjem Karinu, Obrovac, Drniš, Vinkovci, Jošine	95.000
9	Grad Pakrac i Grad Otočac	Kazalište Daska	Predstava "Ne, ne MI-NE!"	9.000
10	Virovitičko-podravski županija i gradovi	UHBDDR Virovitičko-podravski županije	Predavanje "Oprez, oružje i mine!"	37.242
11	Državni proračun	Hrvatski Crveni križ	Program edukacije o opasnostima od mina	99.500
12	Ministarstvo obitelji, Branitelja i međugenerac. solidarnosti	Zajednica udruga hrvatskih civilnih stradalnika Domovinskog rata Hrvatske	6 tribina Djeca u minskom okruženju	45.000
13	Min. znanosti obrazovanja i športa	UHBDDR Virovitičko-podravski županije	Predavanje "Oprez, oružje i mine!"	25.000
14	Udruga "Hrvatska žena" Našičko Novo Selo	Kazalište Daska	Predstava "Ne, ne MI-NE!"	4.500
15	japanski donator gđin.Isamu Furuta preko dr. Mikulića	Kazalište Daska	Predstava "Ne, ne MI-NE!"	9.000
			UKUPNO:	793.320

Napomena: Tablica sastavljena prema podacima dostupnim HCR-u.

IV.2. ŽRTVE MINA

Od 1. siječnja 2009. godine dogodilo se **6 minskih incidenata** u kojima je stradalo **7 osoba**, od kojih su **trojica pirotehničari**. U **2009. godini zabilježen je isti broj minskih incidenata i stradavanja kao i prethodne godine**.

Tablica broj 11: Prikaz broja nesreća i stradalih u 2009. godini

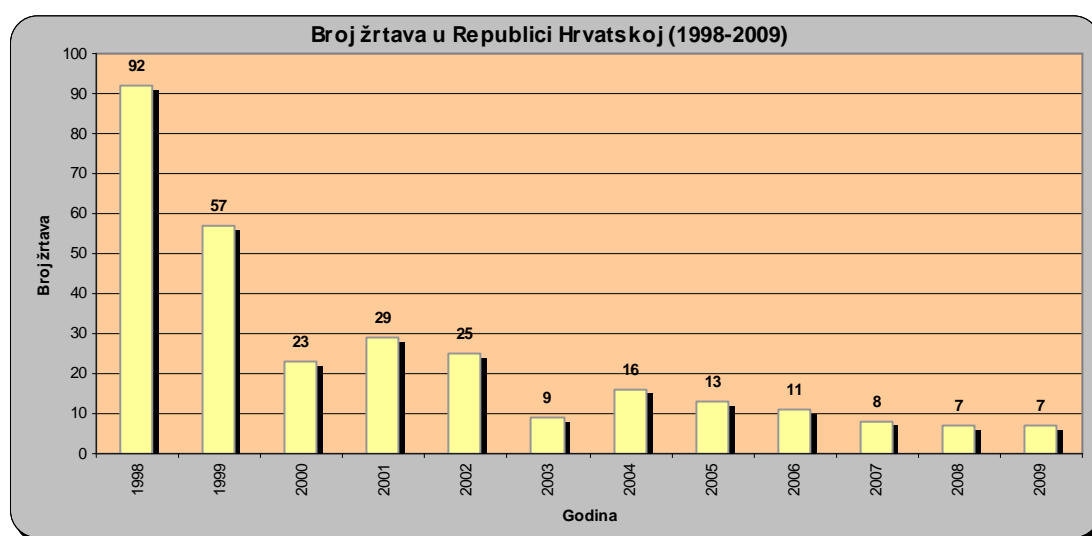
Broj nesreća	Lakša tjelesna ozljeda	Smrtno	Teška tjelesna ozljeda	Ukupno
6	1	4	2	7

Tablica broj 12: Detalji stradavanja

Mjesec	Županija	Općina	Tip mine	Spol	Status	Stupanj stradavanja
Siječanj	SM	Petrinja	PROM-1	Muško	Civil	Smrtno
Veljača	OB	Osijek	PMA-3	Muško	Civil	Teška tjelesna ozljeda
Srpanj	SM	Petrinja	PROM-1	Muško	Pirotehničar	Lakša tjelesna ozljeda
Kolovoz	SM	Petrinja	PROM-1	Muško	Pirotehničar	Smrtno
Kolovoz	SM	Petrinja	PROM-1	Muško	Pirotehničar	Teška tjelesna ozljeda
Rujan	SM	Sisak	PROM-1	Muško	Civil	Smrtno
Listopad	LS	Plitvička jezera	PROM-1	Muško	Civil	Smrtno

Od osnutka Hrvatskog centra za razminiranje 1998. godine do danas, dogodilo se 218 minskih incidenata u kojima je ukupno stradalo 296 osoba. Poginulo je 110 osoba, teške tjelesne ozljede zadobilo je 123 osobe dok ih je 64 lakše ozljeđeno. Od toga broja, 59 stradalih bili su pirotehničari (22 poginula) a 22 žrtve bile su mlađe od 18 godina (5 poginulih). Zajedničke akcije edukacije, obilježavanja i upozoravanja dovele su do zaustavljanja stradavanja djece (zadnje stradavanje je bilo 2004. godine).

Graf broj 9: Broj žrtava mina u razdoblju 1998.-2009. godina



IV.2.1. POMOĆ ŽRTVAMA MINA

U 2009. godini pomoć žrtvama mina se vršila sukladno zakonskim propisima kroz tijela državne uprave i nevladine organizacije uz koordinativnu ulogu HCR-a koji priprema brošuru u kojoj će na jednom mjestu biti navedeni svi zakoni i propisi koji reguliraju prava žrtava mina i njihovih obitelji.

U 2009. godini je započeo proces objedinjavanja prikupljenih podataka za izradu jedinstvene baze minskih žrtava.

Nadležna tijela državne uprave rješavala su probleme žrtava mina u djelu medicinske rehabilitacije. Ostale oblike pomoći provodio je uglavnom nevladin sektor, a financiranje je osigurano raznim donacijama međunarodnih ili domaćih subjekata.

U 2009. godini provedeni su razni jednokratni projekti financijske pomoći žrtvama mina i njihove edukacije (školarina, pravna, psiho-socijalna, medicinska pomoć, ortopedska pomagala), kao i ljetne i zimske radionice za djecu i mlade stradalnike od mina.

Tablica broj 13. Pregled donacija za pomoć žrtvama mina

Red. br.	Izvor financiranja	Primatelj sredstava	Svrha	Iznos u kn
1	SAD	Tvrtka „Sintagma“	Projekt „Razvoj socijalnog poduzetništva“ - sredstva namjenjena žrtvama mina koje se žele baviti poduzetništvom	389.289
2	Udruga Mine Aid	Žrtve mina u gradovima Karlovcu, Zagrebu, Otočcu, Sisku, Gospiću, Petrinji, Vinkovcima i Belom Manastiru i Općini Plaški	Jednokratna novčana pomoć	29.500
3	Republika Češka	Udruga Mine Aid	Projekt „Potpora školovanju žrtava mina“	31.206
4	OTP banka i Zadarska županija	Djeca u naselju Škabrnja u Općini Škabrnja	Jednokratna novčana pomoć	20.000
5	Grad Osijek	Žrtva mina u Gradu Osijeku, gosp. Sejdinović	Jednokratna novčana pomoć	5.000
7	SAD	Udruga BEMBO	Projekt „Kranjska gora, 2-tjedna radionica“	344.514
8	SAD	Udruga BEMBO	Projekt „Rovinj - ljetna radionica“	88.351
9	Kneževina Monako	M.A.R.E	Pomoć rehabilitacijskom centru u Rovinju	547.500
			UKUPNO:	1.455.360

Napomena: Tablica sastavljena prema podacima dostupnim HCR-u.

V. JAČANJE MEĐUNARODNE SURADNJE

U 2009. godini jedan od glavnih ciljeva međunarodne suradnje bila je prezentacija hrvatskih iskustava u protuminskom djelovanju prema međunarodnoj protuminskoj zajednici, te diplomatskim predstavništvima u Republici Hrvatskoj, a posebice diplomatskim predstavništvima Republike Hrvatske u zemljama koje su suočene s minskim problemom.

Na tragu tog cilja, u 2009. godini pojačane su aktivnosti međunarodne suradnje te se ona trenutno intenzivno razvija sa osam zemalja. Sa četiri zemlje (Azerbajdžan, Jemen, Libija, Ukrajina) potpisan je sporazum o suradnji, a sa dvije zemlje (Egipat, Gruzija) je sporazum sastavljen i očekuje se potpisivanje. Suradnja sa Šri Lankom i Turskom odvijat će se direktno putem Klastera za humanitarno razminiranje preko kojeg se u proces želi uključiti što veći broj hrvatskih proizvođača opreme i strojeva za humanitarno razminiranje.

Krajem ožujka i početkom travnja 2009. godine sastavljen je prijedlog sporazuma o suradnji s Azerbajdžanom koji je 21. travnja 2009. godine i potpisan. U skladu s njegovim smjernicama, u studenom 2009. godine Hrvatski centar za razminiranje posjetila je delegacija Azerbajdžana s kojom se raspravljalo o svim mogućim oblicima suradnje te je posjet ocjenjen kao vrlo uspješan za obje strane. Prve povratne reakcije govore o osnivanju odjela za izradu SOP-ova unutar Azerbajdžanske agencije za protuminsko djelovanje koji će se baviti donošenjem SOP-ova po uzoru na naše.

Prilikom posjeta hrvatske delegacije Kairu, u veljači 2009. godine, potpisan je Sporazum o protuminskom djelovanju s Republikom Jemen, a u listopadu i s Ukrajinom prilikom uzvratnog posjeta hrvatske delegacije Kijevu.

Nakon brojnih aktivnosti i kontakata te usklađivanja teksta sporazuma, u studenom ove godine potpisan je i sporazum s Libijom kojim se suradnja dviju zemalja znatno unaprijeđuje te se omogućuje lakša realizacija konkretnih oblika suradnje.

Suradnja s Turskom uglavnom se odnosi na kontakte s turskim tvrtkama koje planiraju uključiti HCR i Klaster u poslove razminiravanja tursko-sirijske granice kad Turska Vlada raspiše natječaj. Preko Klastera se odvija i suradnja s Šri Lankom koja je započela u svibnju 2009. godine Općim dopisom Veleposlanstva RH u Egiptu. Sporazum o suradnji sastavljen je i poslan prema Šri Lanki te su ga oni 21. rujna 2009. godine i potpisali. Predsjednik Šri Lanke gosp. Mahinda Rajapaksa uputio je pismo hrvatskom predsjedniku g. Stjepanu Mesiću za pomoć u nastavku suradnje, prvenstveno u vezi nabavke strojeva i opreme za razminiranje, o čemu će u narednom razdoblju brigu voditi Hrvatski klaster za humanitarno razminiranje.

Uz stalno širenje suradnje na sve zemlje s minskim problemom, u narednom razdoblju posebno se planira povećanje suradnje s minskim centrima u regiji, prvenstveno BHMAC-om, a u svezi stručne pomoći pri nadogradnji informacijskog sustava o miniranosti.

Hrvatski centar za razminiranje i HCR-Centar za testiranje, razvoj i obuku od 2004. godine zajednički organiziraju međunarodna stručna savjetovanja na kojima učestvuju predstavnici nacionalnih centara za protuminsko djelovanje, UN-a, nevladinih udruga, znanstvenih institucija, tvrtki za razminiranje te proizvođača opreme. Tako je i u 2009. godini od 27. do 30. travnja u Šibeniku održano 6. međunarodno stručno savjetovanje „Humanitarno razminiranje 2009.“. Uz glavne teme, opće i tehničko izviđanje te znanost i protuminsko djelovanje, u programu

savjetovanja organiziran je i prikaz rada strojeva u tehničkom izviđanju i razminiranju gdje je prikazan rad 10 strojeva za razminiranje i novog detektora s dualnim senzorom. Ovakav terenski dio međunarodnog simpozija s demonstracijom rada strojeva za razminiranje, pokazao se interesantnim članovima protuminske zajednice u Hrvatskoj i svijetu upravo zbog svoje praktične vrijednosti i realnog prikaza. Osim toga, 130 sudionika iz 35 zemalja svijeta je tijekom trodnevnog rada imalo priliku i vidjeti izložbu 14 izlagača sa područja opreme za detekciju mina, razminiranje i zaštitu.

VI. PRILOG: IZVJEŠĆE O PROVEDBI PLANA RAZMINIRAVANJA VOJNIH OBJEKATA ORUŽANIH SNAGA REPUBLIKE HRVATSKE U 2009. GODINI

**REPUBLIKA HRVATSKA
MINISTARSTVO OBRANE**

**IZVJEŠĆE O PROVEDBI PLANA HUMANITARNOG
RAZMINIRAVANJA VOJNIH OBJEKATA ORUŽANIH
SNAGA REPUBLIKE HRVATSKE I UTROŠENIM
FINANCIJSKIM SREDSTVIMA ZA 2009. GODINU**

Zagreb, ožujak 2010.

SADRŽAJ

1. UVOD.....	3
2. PROVEDBA ZADAĆA IZ PLANA RAZMINIRAVANJA VOJNIH OBJEKATA ZA 2009. GODINU.....	3
3. OSTVARENI REZULTATI RADA.....	4
4. UTROŠENA FINACIJSKA SREDSTVA.....	5
5. NADZOR KVALITETE RADOVA RAZMINIRAVANJA VOJNIH OBJEKATA U 2009. GODINI.....	5
6. IZVANREDNI DOGAĐAJI.....	6
7. SURADNJA S HRVATSKIM CENTROM ZA RAZMINIRANJE.....	6
8. PROBLEMI I PRIJEDLOZI.....	6

1. UVOD

Razminiranje vojnih objekata u 2009. godini provedeno je u skladu sa Zakonom o humanitarnom razminiranju (Narodne novine, broj 153/05, 63/07 i 152/08), a na osnovu Plana razminiranja vojnih objekata za 2009. godinu.

Razminiranje je provodila pionirska bojna inženjerijske pukovnije Zapovjedništva za obuku i doktrinu Hrvatske kopnene vojske Fran Krsto Frankopan koja je jedina postrojba u Oružanim snagama Republike Hrvatske (u daljnjem tekstu Oružane snage) namjenski opremljena i stručno osposobljena za izvođenje radova humanitarnog razminiranja.

2. PROVEDBA ZADAĆA IZ PLANA RAZMINIRAVANJA VOJNIH OBJEKATA ZA 2009. GODINU

Tijekom 2009. godine izvršene su ukupno četiri zadaće od čega dvije razminiranja, jedna pirotehničkog izvida i jedna obilježavanja minsko-sumnjivih područja. Od toga su tri zadaće izvršene za potrebe Hrvatske kopnene vojske i jedna za potrebe Hrvatskog ratnog zrakoplovstva i protuzračne obrane.

a) Provedene zadaće:

1. razminiranje vojnog poligona „Eugen Kvaternik“ u Slunju (put Tobolić – Pekić brdo – Vojnovac i nova lokacija za uništavanje minsko-eksplozivnih sredstava i ubojnih sredstava)
razminirano: 48 655 m² pronađeno 14 protupješačkih mina (PP), 1 protuoklopna mina (PO) i 2 neeksplozivna ubojna sredstva (NUS-a)
razminiranje nove lokacije za uništavanje minsko-eksplozivnih sredstava dovršit će se 2010. godine.
za razminiranje utrošeno 7 714 litara goriva, ostvareno 30.496 km, 85 m/h rada, 3 125 č/d rada.
2. razminiranje vojarne „Zemunik“ Zadar
razminirano: 20 050 m² čime je površina isključena iz minsko-sumnjivih površina za razminiranje utrošeno 1.727 litara goriva, ostvareno 4 890 km, 76m/h rada 599 č/d rada.
3. obilježavanje minsko-sumnjivih područja u vojarni „Pukovnik Predrag Matanović“ u Petrinji
izvršeno strojno tretiranje 11 000 m² granica minsko-sumnjivih površina i njihovo obilježavanje, za obilježavanje minsko sumnjivih područja utrošeno 440 litara goriva, ostvareno 600 km, 28 m/h rada i 18 č/d rada.
4. pirotehnički izvid u vojarni „Sveti Petar“ u Ogulinu
razminirano 7 656 m² čime je površina isključena iz minsko-sumnjivih površina. Za pirotehnički izvid utrošeno 57 litara goriva, ostvareno 140 km, 20 m/h rada i 592 č/d rada. Pronađena dva NUS-a.

b) Nprovedene zadaće:

Planirano razminiravanja vojnih objekata Oružanih snaga za 2009. godinu nije u potpunosti provedeno zbog nemogućnosti planirane popune s novim pripadnicima, obvezama postrojbe prema obuci i pripremama za sudjelovanje u međunarodnim mirovnim operacijama i misijama te drugim zadaćama unutarnje službe.

Isto tako, nije formirano zajedničko ispitno povjerenstvo Ministarstva obrane i Ministarstva unutarnjih poslova te nisu stvoreni uvjeti za polaganje stručnih ispita za dobivanje ovlasti za obavljanje poslova humanitarnog razminiranja.

Međutim, u 2009. godini u skladu s člankom 76. Zakona o humanitarnom razminiranju (Narodne novine, broj 153/05, 63/07 i 152/08) kojim je propisano da se odredbe toga Zakona na odgovarajući način primjenjuju i na humanitarno razminiravanje vojnih objekata te da će ministar obrane, između ostaloga, donijeti podzakonski propis kojim se uređuje izobrazba, osposobljavanje i način polaganja stručnog ispita osoba za obavljanje poslova humanitarnog razminiranja vojnih objekata. S obzirom da je razminiravanje vojnih objekata sastavni dio humanitarnog razminiranja u Republici Hrvatskoj, čija je provedba u nadležnosti Ministarstva unutarnjih poslova te s obzirom da je Zakonom o humanitarnom razminiranju propisano da program izobrazbe i osposobljavanja za poslove humanitarnog razminiranja mora verificirati Ministarstvo znanosti, obrazovanja i športa predloženi Pravilnik dostavljen je na suglasnost navedenim ministarstvima te se njegovo donošenje očekuje u najkraćem roku.

3. OSTVARENI REZULTATI RADA

Tijekom razminiravanja vojnih objekata u 2009. godini ostvareno je:

- radnih dana.....	165 r/d
- rad strojeva	209 m/h
- pređeno kilometara.....	35 856 km
- utrošeno gorivo.....	9 938 litra
- utrošeno mazivo.....	15 kg

a) Razminirani objekti:

Pregled i razminiravanje minsko-sumnjivih prostora (MSP-a) provedeno je u četiri vojna objekta:

- vojarnje.....	3 – 45 865 m ²
- poligoni.....	1 – 30 496 m ²
- ukupno razminirane površine	– 76 361 m ²

- c) Pronađena i uništena minsko-eksplozivna sredstva (MES) i neeksplozivna ubojna sredstva (NUS):

Tijekom provedbe razminiravanja vojnih objekata u 2009. godini pronađeno je, uklonjeno i uništeno ukupno 19 komada mina i neeksplozivnih ubojnih sredstava:

- PO mine.....	1 kom
- PP mine.....	14 kom
- ostali NUS.....	4 kom

Sva pronađena sredstva uništena su na mjestima pronalaska pojedinačno, ili skupno na posebno pripremljenim lokacijama, uz obvezno elaboriranje uništavanja svakog sredstva.

U objektima/radilištima poligona „Eugen Kvaternik“ – Slunj i vojarne „Zemunik“ – Zadar po završetku radova provedeni su završni nadzori te izdani certifikati o razminiranosti, a u vojarni „Sv. Petar“ – Ogulin, izdana je izjava o utvrđenoj nezagađenosti pregledane površine čime je vojarna isključena iz MSP-a.

4. UTROŠENA FINACIJSKA SREDSTVA

Financiranje razminiravanja vojnih objekata u 2009. godini kao i prošlih godina izvršeno je iz sredstava državnog proračuna Republike Hrvatske s razdjela Ministarstva obrane.

Zbog ograničenih financijskih sredstava nije bilo mogućnosti potrebnog obnavljanja i održavanja opreme i transportnih sredstava.

Izravni troškovi postrojbe iznosili su 581.038,46 kuna dok su ukupni troškovi razminiravanja iznosili 2.329.269,82 kuna.

5. NADZOR KVALITETE RADOVA RAZMINIRAVANJA VOJNIH OBJEKATA U 2009. GODINI

Nadzor i kontrola kvalitete razminiravanja tijekom izvođenja radova razminiravanja i pretraživanja MSP-a provodi se kroz sustav vođenja i zapovijedanja u Oružanim snagama.

Stručni nadzor tijekom izvršenja zadaće organiziran je i proveden na svim razinama zapovijedanja.

Završni nadzor kvalitete urađenog posla – razminiravanja provodila je postrojba samostalno na prosječnom uzorku od 10% razminirane površine.

Tijekom provedbe završnih nadzora zaostala sredstva nisu pronađena ni u jednom slučaju.

6. IZVANREDNI DOGAĐAJI

Tijekom provedbe razminiravanja vojnih objekata u 2009. godini nije se dogodio ni jedan izvanredni događaj, a nije bilo ni incidenata na razminiranim i pregledanim površinama tijekom njihove kasnije uporabe.

7. SURADNJA S HRVATSKIM CENTROM ZA RAZMINIRANJE

S Hrvatskim centrom za razminiranje nastavljena je dobra suradnja koja se očituje kroz razmjenu dokumentacije i podataka o stanju miniranosti odnosno razminiranosti vojnih objekata i civilnih površina u dodiru s vojnim objektima te sudjelovanjem dva pripadnika Hrvatske kopnene vojske na tečajevima za uništavanje NUS-a u organizaciji Hrvatskog centra za razminiranje.

8. PROBLEMI I PRIJEDLOZI

U izvršenju zadaća razminiravanja vojnih objekata određene poteškoće posljedica su nedostatne popune postrojbe s vojnicima (pionir-pirotehničar za razminiranje).

Kao i prethodnih godina prisutne su poteškoće oko sanitetskog osiguranja zadaća razminiravanja, što je nerijetko dovodilo do odgađanja početka i/ili privremenog prekida zadaća u tijeku.

Kako razminiranje nije primarna zadaća postrojbe, velik je broj drugih zadaća, posebno onih vezanih uz obuku i pripremu postrojbi za sudjelovanje u međunarodnim mirovnim misijama i operacijama, što je dovodilo do prekida ili smanjenja intenziteta rada na razminiravanju.

Buduće planove ćemo temeljiti na realnim mogućnostima postrojbe, poštujući i druge obveze koje postrojba ima u svom planskom razdoblju.

Kao prioritet u budućem razdoblju bit će provedba Pravilnika o obuci i osposobljavanju pripadnika Oružanih snaga za obavljanje poslova humanitarnog razminiranja vojnih objekata koje će obuhvatiti ustrojavanje ispitnog povjerenstva i polaganje stručnih ispita za pripadnike Oružanih snaga radi stjecanja ovlasti za obavljanje poslova humanitarnog razminiravanja, što je uvjet za popunu postrojbe i njezino angažiranje na zadaćama razminiravanja vojnih objekata.