



**REPUBLIKA HRVATSKA  
VLADA REPUBLIKE HRVATSKE**

# **PLAN HUMANITARNOG RAZMINIRAVANJA ZA 2010. GODINU**

***PRIJEDLOG***

**Zagreb, veljača 2010. godine**

## **S A D R Ž A J**

<b>UVOD</b>	<b>stranica 3</b>
<b>1. TEMELJNE ZADAĆE PLANA ZA 2010. GODINU</b>	<b>3</b>
<b>1. SMANJENJE MINSKI SUMNJIVOG PROSTORA U 2010.GODINI</b>	<b>3</b>
<b>1.1. UKUPNO SMANJENJE MINSKI SUMNJIVOG PROSTORA U 2010. GODINI</b>	<b>3</b>
<b>1.2. RAZMINIRAVANJE MINSKI SUMNJIVOG PROSTORA</b>	<b>4</b>
<b>1.3. OPĆE IZVIĐANJE MINSKI SUMNJIVIH POVRŠINA</b>	<b>11</b>
<b>1.4. REDUKCIJA MINSKI SUMNJIVIH POVRŠINA</b>	<b>12</b>
<b>1.5. FINANCIRANJE</b>	<b>12</b>
<b>2. ODRŽAVANJE OBILJEŽENOSTI CJELOKUPNOG MINSKI SUMNJIVOG PROSTORA REPUBLIKE HRVATSKE</b>	<b>16</b>
<b>3. KOORDINACIJA AKTIVNOSTI EDUKACIJE O OPASNOSTIMA OD MINA I POMOĆI ŽRTVAMA MINA</b>	<b>17</b>
<b>4. JAČANJE MEĐUNARODNE SURADNJE</b>	<b>18</b>
<b>5. PRILOZI</b>	<b>19</b>
<b>5.1. OPIS POSLOVA RAZMINIRAVANJA PO ŽUPANIJAMA</b>	
<b>5.2. PLAN RAZMINIRAVANJA VOJNIH OBJEKATA ORUŽANIH SNAGA REPUBLIKE HRVATSKE ZA 2010. GODINU</b>	
<b>5.3. VELIČINA MINSKI SUMNJIVOG PROSTORA U ŽUPANJAMA I GRADOVIMA/OPĆINAMA I STANJE OBILJEŽENOSTI MINSKI SUMNJIVOG PROSTORA U ŽUPANJAMA I GRADOVIMA/OPĆINAMA</b>	

## UVOD

Plan humanitarnog razminiranja za 2010. godinu (nadalje Plan) temelji se na Zakonu o humanitarnom razminiranju, NN 153/05, 63/07 i 152/08, Nacionalnom programu protuminskog djelovanja Republike Hrvatske, NN120/09 i Trogodišnjem planu humanitarnog razminiranja za razdoblje 2009.-2011. godina kojeg je donijela Vlada Republike Hrvatske na 89. sjednici, održanoj 02. srpnja 2009. godine.

Plan je izradio Hrvatski centar za razminiranje uz suglasnost Ministarstva financija, Ministarstva unutarnjih poslova, Ministarstva obrane, Ministarstva mora, prometa i infrastrukture, Ministarstva zaštite okoliša, prostornog uređenja i graditeljstva, Ministarstva regionalnog razvoja, šumarstva i vodnoga gospodarstva, Ministarstva poljoprivrede, ribarstva i ruralnog razvoja, Ministarstva turizma i Ministarstva kulture.

**Na dan 01. siječnja 2010. godine ukupan minski sumnjiv prostor (nadalje MSP) Republike Hrvatske iznosi 887,7 km<sup>2</sup>, prostire se na području 104 grada i općine i obilježen je sa 16.027 oznaka minske opasnosti.**

## I. TEMELJNE ZADAĆE PLANA ZA 2010. GODINU

Protuminskim djelovanjem u Republici Hrvatskoj u 2010. godini ostvarit će se sljedeći temeljni ciljevi:

1.  **smanjenje minski sumnjivog prostora Republike Hrvatske za 67,1 km<sup>2</sup>;**
2. održavanje obilježnosti cjelokupnog minski sumnjivog prostora Republike Hrvatske;
3. koordiniranje aktivnosti edukacije o opasnostima od mina i pomoći žrtvama mina;
4. jačanje međunarodne suradnje.

### 1. SMANJENJE MINSKI SUMNJIVOG PROSTORA U 2010. GODINI

#### 1.1. UKUPNO SMANJENJE MINSKI SUMNJIVOG PROSTORA U 2010. GODINI

Provođenjem svih planiranih aktivnosti u 2010. godini **ukupno će se smanjiti minski sumnjiv prostor Republike Hrvatske za 67,1 km<sup>2</sup>.**

Tablica broj 1: Ukupno planirano smanjenje minski sumnjivog prostora

RB	Vrsta aktivnosti	Planirano smanjenje MSP-a	Udio planiranog smanjenja MSP-a u odnosu na ukupno planirano
		(m <sup>2</sup> )	(%)
1.	Razminiravanje <sup>(1)</sup>	27.050.873	40,4
2.	Redukcija <sup>(2)</sup>	10.000.000	14,9
a	Razminiravanje u cilju redukcije	3.000.000	4,5
b	Opće izviđanje u cilju redukcije	7.000.000	10,4
3.	Opće izviđanje	30.000.000	44,7
<b>UKUPNO:</b>		<b>67.050.873</b>	<b>100,0</b>

## 1.2. RAZMINIRAVANJE MINSKI SUMNJIVOG PROSTORA

U 2010. godini poslovima razminiravanja planira se ukloniti minska opasnost s površine od 30.050.873 m<sup>2</sup>.

Tablica broj 2: Planirani opseg poslova razminiravanja, po županijama

RB	Županija	Planirana površina za razminiravanje (m <sup>2</sup> )	Udio planirane površine za razminiravanje u odnosu na ukupno planiranu (%)
1	2	3	4
1.	Osječko-baranjska	7.328.004	24,4
2.	Ličko-senjska	4.697.794	15,6
3.	Vukovarsko-srijemska	3.867.244	12,9
4.	Sisačko-moslavačka	3.607.936	12,0
5.	Zadarska	2.971.589	9,9
6.	Karlovačka	1.985.220	6,6
7.	Šibensko-kninska	1.811.618	6,0
8.	Požeško-slavonska	1.345.087	4,5
9.	Brodsko-posavska	1.144.737	3,8
10.	Dubrovačko-neretvanska	624.964	2,1
11.	Splitsko-dalmatinska	400.646	1,3
12.	Virovitičko-podravska	266.034	0,9
<b>UKUPNO:</b>		<b>30.050.873</b>	<b>100,0</b>

<sup>(1)</sup> razminiravanje nadalje u tekstu podrazumijeva razminiravanje i pretraživanje MSP-a

<sup>(2)</sup> redukcija je proces putem kojeg se početna definirana minski sumnjiva površina smanjuje i vraća korisnicima na uporabu postupcima razminiravanja i isključivanja na temelju sveobuhvatne analize svih podataka pohranjenih u minsko- informacijskom sustavu

Slijedi pojašnjenje planiranih aktivnosti po županijama:

### 1. OSJEČKO-BARANJSKA ŽUPANIJA:

Gotovo 1/4 svih poslova razminiravanja u Republici Hrvatskoj u 2010. godini planirano je u ovoj Županiji. Kao i u proteklim godinama težište će biti na uklanjanju minske opasnosti s oranica i to najviše u Gradu Osijeku u naseljima Nemetin, Sarvaš i Tenja, s udjelom od preko 8,0% u Planu. Planira se ukloniti minska opasnost s preko 0,9 km<sup>2</sup> oranica uz Josipin Dvor u Općini Antunovac, kao i s gotovo 0,6 km<sup>2</sup> oranica uz državnu cestu Osijek-Granični prijelaz Duboševica i uz graničnu crtu s Republikom Mađarskom u Općini Draž. Razminirat će se i 0,5 km<sup>2</sup> oranica na Kalovici u Općini Darda. Sredstvima Državnog proračuna izvršit će se razminiravanje gotovo 0,4 km<sup>2</sup> površina unutar JU Parka prirode Kopački rit s ciljem redukcije, odnosno ukupnim smanjenjem MSP-a u Parku prirode, od preko 1,0 km<sup>2</sup>. Iz Plana je potrebno istaknuti investiranje tvrtke Hrvatske šume d.o.o. u poslove razminiravanja na površini od preko 1,7 km<sup>2</sup> u gradovima Belišće i Valpovo i općinama Darda, Donji Miholjac i Petlovac, u gospodarskim jedinicama Jagodnjačke šume, Darđanske šume i Torjanačke šume.

### 2. LIČKO-SENJSKA ŽUPANIJA:

U 2010. godini iz Plana za ovu Županiju ističu se poslovi razminiravanja u veličini od 3,2 km<sup>2</sup> oranica na Plantaži (područje sjeveroistočno od naselja Medak uz željezničku prugu Zagreb-Split), području sjeveroistočno od gospičke željezničke stanice, području uz zaselak Kulica između autoceste Zagreb-Split i rijeke Jadove i uz naselja Lički Ribnik i Divoselo u Gradu Gospiću. Razminirat će se i dijelovi Gackog i Špilničkog polja, kao i dijelovi MSP-a uz naselje Dabar u Gradu Otočcu. Nastavlja se s razminiravanjem sredstvima državnog proračuna i Kneževine Monako površina u Parku prirode Velebit, te će tako u 2010. godini biti razminirano područje uz planinarski dom na Visočici i planinarska staza od Vodica do kote 804.

### 3. VUKOVARSKO-SRIJEMSKA ŽUPANIJA:

Prioritet Županije u 2010. godini je uklanjanje minske opasnosti sa oko 3,1 km<sup>2</sup> oranica, na prostoru gradova Vinkovci i Vukovar i općina Markušica, Nuštar, Stari Jankovci, Tordinci, Trpinja i Vrbanja. Iz navedenog potrebno je istaknuti da će u 2010. godini u cjelosti biti uklonjena minska opasnost s područja šuma Đergaj i Dubrava koje se nalazi unutar gradskih četvrti Grada Vukovara. Izvršiti će se i razminiravanje područja potrebnog za izgradnju pročišćivača otpadnih voda u Općini Privlaka. Nastavlja se s razminiravanjem graničnog pojasa s Bosnom i Hercegovinom i Republikom Srbijom u općinama Drenovci i Vrbanja, sredstvima Vlade SAD-a. Iz Plana je potrebno istaknuti i razminiravanje prioriternih šumskih prostora i prometnica u vlasništvu Hrvatskih šuma d.o.o. u Gradu Vukovaru i Općini Stari Jankovci u gospodarskim jedinicama Dubrava, Dionica i Vrapčana, na površini od skoro 0,5 km<sup>2</sup>.

#### 4. SISAČKO-MOSLAVAČKA ŽUPANIJA:

U Sisačko-moslavačkoj županiji od planiranog ističe se uklanjanje minske opasnosti s gotovo 1,6 km<sup>2</sup> oranica u gradovima Glina i Petrinja i Općini Sunja, u naseljima Ilovačak, Pokupska Slatina, Gore, Glinska poljana, Slana, Župić i Novoselci. Hrvatske vode će investirati preko 1,5 mil. kuna u razminiranje Kanala Sunja i Savskog nasipa između naselja Crkveni Bok i Ivanjski Bok u Općini Sunja. Razminirat će se i područje uz poduzetničku zonu "Željezara" u Gradu Glina. Hrvatske šume d.o.o. uložiti će preko 3,0 mil. kuna u poslove razminiranja u gospodarskim jedinicama Posavske šume i Grede-Kamare u općinama Sunja i Jasenovac. U 2010. godini u cjelosti će se ukloniti minska opasnost s područja Grada Hrvatska Kostajnica.

#### 5. ZADARSKA ŽUPANIJA:

U 2010. godini uklonit će se u cijelosti minska opasnost s područja općine Starigrad. Iz Plana za ovu Županiju ističu se poslovi razminiranja u veličini od 1,2 km<sup>2</sup> oranica na područje Vukšanskih njiva i naselja Lišane Tinjske i Islam Grčki, u Gradu Benkovcu, naselju Pedići u Općini Novigrad, području uz jezero Vlačine u Općini Poličnik i području Krčevina i naselju Smoković, u Općini Zemunik Donji. Norwegian People's Aid (Norveška narodna pomoć) sredstvima Kraljevine Norveške obaviti će razminiranje na površini od preko 0,8 km<sup>2</sup> u Gradu Benkovcu i Općini Zemunik Donji. U 2010. godini razminirat će se u cjelosti područja budućih poslovnih zona u naselju Murvica u Općini Poličnik i Mostar zemunički u Općini Zemunik Donji, te područje izgradnje pristupne ceste prema Regionalnom centru za gospodarenje otpadom Zadarske županije, u Općini Poličnik. Od ostalih planiranih aktivnosti potrebno je istaknuti i uklanjanje minske opasnosti s područja okućnica u naselju Pristeg u Gradu Benkovcu i naselju Podgradina u Općini Posedarje, kao i s najvećeg dijela cestovnog pojasa D8, dionice Poličnik-Zadar, u Općini Poličnik.

#### 6. KARLOVAČKA ŽUPANIJA:

Planirane aktivnosti odnose se najvećim dijelom na razminiranje oranica u Gradu Karlovcu i općinama Lasinja i Josipdol. Ukloniti će se minska opasnost iz zaselaka Rosići i Žgele unutar naselja Bogovolja, u Općini Cetingrad, kao i s prostora Nacionalnog parka Plitvička Jezera u Općini Saborsko. Nastavlja se s razminiranjem graničnog pojasa s Bosnom i Hercegovinom uz naselje Kordunski Ljeskovac u Općini Rakovica. Hrvatske šume d.o.o. planiraju investirati u nastavak poslova razminiranja gotovo 0,3 km<sup>2</sup> prioritenih šumskih područja i prometnica u gospodarskim jedinicama Kozjača i Krasnica u Gradu Karlovcu i Općini Plaški.

#### 7. ŠIBENSKO-KNINSKA ŽUPANIJA:

U 2010. godini u cijelosti će biti izvršeni poslovi razminiranja cjelokupnog minski sumnjivog područja Debelog Rata uz Prokljanko jezero, kao i najveći dio poslova razminiranja u cilju redukcije cjelokupnog minski sumnjivog prostora buduće turističke zone Prokljan u Gradu Skradinu. Razminirat će se okućnice u naseljima Donji Marini i zaseocima Kašići, Bodrežići i Andabake u naselju Žitnić u Gradu Drišu, naseljima Skradinsko polje i Velika Glava u Gradu Skradinu, kao i

područje Midenjaka u Općini Ružić. Ukloniti će se minska opasnost uz postojeću cestu Oklaj-Širitovci i cestu koja se planira rekonstruirati (područje između zaselaka Kličići i Marići) u naselju Mratovo, u Općini Promina.

#### 8. POŽEŠKO-SLAVONSKA ŽUPANIJA:

Prioritet razminiravanja u 2010. godini na području Županije su poljoprivredne površine u Gradu Pakracu između prometnice Pakrac-Požega i rijeke Pakre u naseljima Dragović i Kusunje. Sredstvima Državnog proračuna razminirat će se dio šume Kalvarija u Gradu Pakracu s ciljem redukcije ostatka minski sumnjive površine u šumi Kalvarija. Od ostalih planiranih aktivnosti ističe se razminiravanje preko 0,3 km<sup>2</sup> okućnica u naseljima Bučje i Cicvare u Gradu Pakracu, te zaštitnog pojasa uz cestu u naselju Bujavica i područja uz Jezero u Gradu Lipiku. Hrvatske šume d.o.o. nastavljaju s investiranjem u razminiravanje gospodarske jedinice Pakračka gora - Zapadni Papuk.

#### 9. BRODSKO-POSAVSKA ŽUPANIJA:

U 2009. godini poslovima razminiravanja u ovoj Županiji uklonit će se minska opasnost s gotovo 0,5 km<sup>2</sup> oranica u Općini Dragalić u naseljima Gorice i Donji Bogičevci i naselju Gornja Trnava u Općini Gornji Bogičevci. Nastavlja se s razminiravanjem područja uz kanal Nova Sava sredstvima državnog proračuna, šumskog područja gospodarske jedinice Prašnik, sredstvima tvrtke Hrvatske šume d.o.o. u Općini Stara Gradiška i okućnica u naselju Žuberkovac, sredstvima državnog proračuna u Općini Okučani.

#### 10. DUBROVAČKO-NERETVANSKA ŽUPANIJA:

U 2010. godini planiran je nastavak razminiravanja graničnog pojasa s Bosnom i Hercegovinom u Općini Konavle s ciljem omogućavanja gašenja požara koji nastaju u susjednoj državi i šire se na prostor Republike Hrvatske. Od planiranih poslova u 2010. godini u ovoj Županiji potrebno je još istaknuti i poslove razminiravanja šumskog područja Pjenjak-Vrh-Grajišta na području buduće turističke zone uz naselje Doli i šireg prostora uz uvalu Bistrina u Općini Dubrovačko Primorje, kao i uklanjanje ukupnog minski sumnjivog prostora s područja Općine Župa Dubrovačka. U 2010. godini planira se sredstvima Europske Komisije, Cross Border Programme Croatia-Montenegro, razminirati preko 0,1 km<sup>2</sup> graničnog područja s Republikom Crnom Gorom uz naselje Prapratno, u Općini Konavle.

#### 11. SPLITSKO-DALMATINSKA ŽUPANIJA:

Težište humanitarnog razminiravanja u ovoj Županiji bit će uklanjanje dijela preostale minske opasnosti na širem području uz državnu cestu D-1 između naselja Ustića Draga i Maljkovo i uz Peručko jezero. Sredstva su osigurana iz državnog proračuna.

#### 12. VIROVITIČKO-PODRAVSKA ŽUPANIJA:

U 2010. godini poslovima razminiravanja ukloniti će se sva poznata minska polja uz naselje Kokočak u Gradu Orahovica. Hrvatske šume d.o.o. nastavljaju s

investiranjem u poslove razminiravanja gospodarske jedinice Slatinske prigorske šume.

## **Struktura planiranih površina za razminiravanje**

U 2010. godini najveće učešće u strukturi površina planiranih za razminiravanje imaju poljoprivredne površine I. reda (oranice). Nastavno na ostvarenja u proteklom razdoblju, i u 2010. godini većina županija je u svojim prijedlozima kao prioritet utvrdila pokretanje poljoprivredne proizvodnje. U 2010. godini 15,6 km<sup>2</sup> prioritarnog poljoprivrednog zemljišta bit će vraćeno na korištenje. Najveće planske površine nalaze se u gradovima Gospić, Osijek, Karlovac, Glina i Vukovar, graničnom pojasu s Republikom Mađarskom u Općini Draž, te općinama Darda, Nuštar i Tordinci.

U većini minski zagađenih županija u 2010. godini širit će se sigurni prostor uz prometnu infrastrukturu. Najveći poslovi će se obaviti u južnim županijama i to upravo zbog velikog broja domaćih i stranih turista koji koriste u najvećoj mjeri cestovnu infrastrukturu prilikom dolaska na željenu turističku destinaciju. Tako će u Zadarskoj županiji biti najvećim dijelom razminiran širi prostor uz državnu cestu D8 u Općini Poličnik (izlaz Zadar1 s Autoceste Zagreb-Dubrovnik), kao i u cjelosti širi prostor ceste uz Novigradsko more, koja spaja državnu cestu D8 s Općinom Novigrad i naseljem Podgradina u Općini Posedarje. U Šibenko-kninskoj županiji razminiravat će se cestovni pojas Grad Drniš-Nacionalni park Krka (dionica Grad Drniš-naselje Širitovci) u Gradu Drnišu, a u Splitsko-dalmatinskoj županiji šire područje uz državnu cestu D-1 između naselja Ustića Draga i Maljkovo u Općini Hrvace.

Hrvatske šume d.o.o. nastavljaju s investiranjem u poslove razminiravanja prioritarnih šumskih područja. Najveća čišćenja u 2010. godini ostvarit će se na područjima gdje su se poslovi odvijali i u 2009. godini, a to su gospodarske jedinice: Jagodnjačke, Darđanske i Torjanačke šume u Gradovima Belišće i Valpovo i Općinama Darda i Petlovac u Osječko-baranjskoj županiji, Pakračka gora-Zapadni Papuk u Gradu Pakracu u Požeško-slavonskoj županiji, Posavske šume u Općini Sunja u Sisačko-moslavačkoj županiji. Od novo planiranih gospodarskih jedinica potrebno je istaknuti Vrapčanu u Općini Stari Jankovci u Vukovarsko-srijemskoj županiji.

Najviše poslova u svrhu ostvarenja sigurnog i mogućeg povratka raseljenih i prognanih stanovnika u 2010. godini obaviti će se u naseljima Velika Glava u Gradu Skradinu i naselju Žitnić u Gradu Drnišu u Šibensko-kninskoj županiji, naseljima Bučje i Cicvare u Gradu Pakracu u Požeško-slavonskoj županiji, naselju Divoselo u Gradu Gospiću u Ličko-senjskoj županiji i naselju Podgradina u Općini Posedarje u Zadarskoj županiji. Sukladno Nacionalnom programu protuminskog djelovanja Republike Hrvatske u 2010. godini trebala bi se u cjelosti ukloniti minska opasnost s područja namjenjenih obnovi i povratku raseljenih osoba. Ovaj Plan sadrži preostala zatražena područja namjenjena obnovi i povratku raseljenih osoba od strane resornih ministarstava, te županija, gradova i općina. U 2010. godini planirano je razminiravanje poljoprivrednog zemljišta, u najvećoj mjeri oranica, koje se upravo nastavljaju na u prijašnjim godinama razminirana područja namjenjena obnovi i povratku raseljenih osoba.

Investiranjem Hrvatskih voda u razminiravanje Savskog nasipa u Općini Sunja u Sisačko-moslavačkoj županiji i u Općini Stara Gradiška u Brodsko-posavskoj



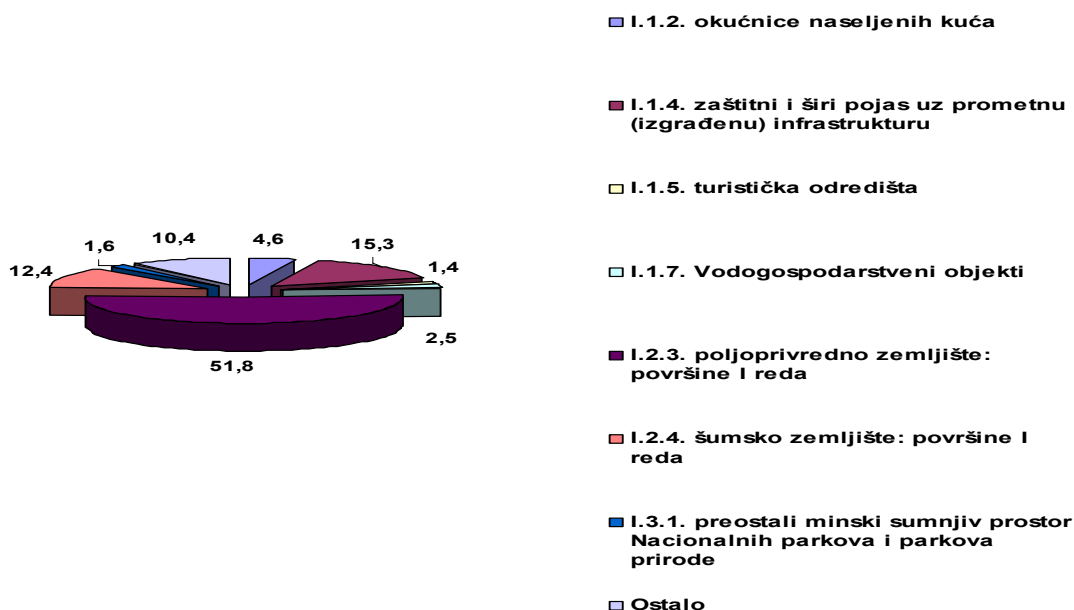
županiji, uklonit će se minska opasnost sa gotovo 0,2 km<sup>2</sup> ovog prioritenog vodogospodarstvenog objekta, te povećati mogućnost obrane od poplava u navedenim općinama. Sredstvima državnog proračuna financirati će se razminiranje područja kanala Borze u Općini Draž u Osječko-baranjskoj županiji.

U 2010. godini nastavlja se s poslovima razminiranja područja unutar Parka prirode Velebit, i to područja bitnih za planinarski turizam u Gradu Gospiću u Ličko-senjskoj županiji, kao i u JU Parku prirode Kopački rit na područjima bitnim za bolje provođenje protupožarne zaštite, motrenja ptica i prevencije ptičije gripe u Općini Bilje u Osječko-baranjskoj županiji. Razminirati će se ukupan minski sumnjiv prostor unutar Nacionalnog parka Plitvička Jezera u Općini Saborsko, u Karlovačkoj županiji.

U 2010. godini uklonit će se minska opasnost s preko 0,4 km<sup>2</sup> područja značajnih za turističku ponudu Republike Hrvatske. Od navedene veličine preko 75,0% se odnosi na minske zagađene županije s juga Republike Hrvatske, i to najvećim dijelom na područje Debelog Rata kraj Prokljanskog jezera i otoka Stipanac u Prokljanskom jezeru u Gradu Skardinu, u Šibensko-kninskoj županiji. Nadalje slijede područja uz Peručko jezero u Općini Hrvace u Splitsko-dalmatinskoj županiji i područje buduće turističke zone uz naselje Doli u Općini Dubrovačko-Primorje, u Dubrovačko-neretvanskoj županiji.

Od ostalih planiranih površina prema njihovoj strukturi, u 2010. godini ističu se poslovi razminiranja šuma s vrlo visokim stupnjem ugroženosti od požara u Općini Dubrovačko Primorje i graničnog pojasa s Bosnom i Hercegovinom i Republikom Crnom Gorom u Općini Konavle, u Dubrovačko-neretvanskoj županiji. U Općinama Poličnik i Zemunik Donji u Zadarskoj županiji razminirati će se u cjelosti prostor budućih općinskih poslovnih zona, a u Gradu Glina u Sisačko-moslavačkoj županiji razminirati će se područje uz poslovnu zonu „Željezara“. U naselju Slana u Gradu Petrinja i u naselju Paklenica u Gradu Novska u Sisačko-moslavačkoj županiji izvršiti će se razminiranje površina uz mjesna groblja. U Općini Draž u Osječko-baranjskoj županiji nastavlja se s razminiranjem graničnog pojasa s Republikom Mađarskom, potrebnog za uspostavljanje pune kontrole državne granice, kao i za provedbu obrane od poplava i obrađivanje zemljišta.

Graf broj 1: Udio planiranih površina za razminiranje prema strukturi



Tablica broj 3: Raspodjela planiranih za razminiravanje prema strukturi po županijama

Redni broj	Županija	Plan (m <sup>2</sup> )	Struktura površine															
			I.1.2. okućnice naseljenih kuća		I.1.4. zaštitni i širi pojas uz prometnu (izgrađenu) infrastrukturu		I.1.5. turistička odredišta		I.1.7. Vodogospodarstveni objekti		I.2.3. poljoprivredno zemljište: površine I reda		I.2.4. šumsko zemljište: površine I reda		I.3.1. preostali minski sumnjiv prostor Nacionalnog parka Krka, Park prirode Velebit...i vodne komunikacije I reda Parka prirode Kopački rit		Ostalo	
			(m2)	(%)	(m2)	(%)	(m2)	(%)	(m2)	(%)	(m2)	(%)	(m2)	(%)	(m2)	(%)	(m2)	(%)
1	2	3	4	5	6	7	8	9	10	11	12	13	14	15	16	17	22	23
1	Osječko-baranjska	7.328.004	0	0,0	783.366	10,7	0	0,0	130.826	1,8	4.221.253	57,6	1.719.350	23,5	381.284	5,2	91.925	1,3
2	Ličko-senjska	4.697.794	147.520	3,1	624.572	13,3	0	0,0	0	0,0	3.617.278	77,0	70.199	1,5	58.944	1,3	179.281	3,8
3	Vukovarsko-srijemska	3.867.244	0	0,0	83.360	2,2	0	0,0	5.519	0,1	3.116.380	80,6	489.156	12,6	0	0,0	172.829	4,5
4	Sisačko-moslavačka	3.607.936	100.553	2,8	505.964	14,0	0	0,0	151.735	4,2	1.590.486	44,1	385.497	10,7	0	0,0	873.701	24,2
5	Zadarska	2.971.589	126.420	4,3	1.142.925	38,5	0	0,0	0	0,0	1.195.740	40,2	19.348	0,7	0	0,0	487.156	16,4
6	Karlovačka	1.985.220	70.000	3,5	129.988	6,5	0	0,0	78.251	3,9	1.014.635	51,1	303.400	15,3	33.494	1,7	355.452	17,9
7	Šibensko-kninska	1.811.618	540.738	29,8	572.655	31,6	138.610	7,7	0	0,0	229.547	12,7	135.000	7,5	0	0,0	195.068	10,8
8	Požeško-slavonska	1.345.087	341.540	25,4	456.084	33,9	102.092	7,6	0	0,0	75.079	5,6	364.262	27,1	0	0,0	6.030	0,4
9	Brodsko-posavska	1.144.737	62.028	5,4	0	0,0	0	0,0	389.589	34,0	496.311	43,4	196.809	17,2	0	0,0	0	0,0
10	Dubrovačko-neretvanska	624.964	0	0,0	18.917	3,0	78.195	12,5	0	0,0	0	0,0	0	0,0	0	0,0	527.852	84,5
11	Splitsko-dalmatinska	400.646	0	0,0	292.646	73,0	108.000	27,0	0	0,0	0	0,0	0	0,0	0	0,0	0	0,0
12	Virovitičko-podravnska	266.034	0	0,0	0	0,0	0	0,0	0	0,0	0	0,0	25.963	9,8	0	0,0	240.071	90,2
<b>UKUPNO (m<sup>2</sup>):</b>		<b>30.050.873</b>	<b>1.388.799</b>	<b>4,6</b>	<b>4.610.477</b>	<b>15,3</b>	<b>426.897</b>	<b>1,4</b>	<b>755.920</b>	<b>2,5</b>	<b>15.556.709</b>	<b>51,8</b>	<b>3.708.984</b>	<b>12,4</b>	<b>473.722</b>	<b>1,6</b>	<b>3.129.365</b>	<b>10,4</b>

Tablica broj 4: Prikaz svih planiranih struktura za razminiravanje

Red. br. prioriteta	STRUKTURA POVRŠINE ZA RAZMINIRAVANJE	Udio %
I.1.2.	Okućnice naseljenih kuća	4,6
I.1.3.	Površine unutar gradskih četvrti	0,2
I.1.4.	Zaštitni i širi pojas uz prometnu (izgrađenu) infrastrukturu	15,3
I.1.5.	Turistička odredišta	1,4
I.1.6.	Zaštitni pojas uz gospodarske objekte	1,3
I.1.7.	Vodnogospodarstveni objekti	2,5
I.1.8.	Prostor oko groblja s pristupnim putevima	1,8
I.1.10.	Područja potrebna za nadziranje državne granice	1,7
I.1.13.	Prostor oko vojnih objekata	0,1
I.1.14.	Poznata minska polja	2,7
I.2.2.	Infrastrukturni objekti: objekti I. reda	0,5
I.2.3.	Poljoprivredno zemljište: površine I. reda	51,8
I. 2.4.	Šumsko zemljište: površine I. reda	12,4
I.2.5.	Prostor uključen u planove gospodarenja, I. reda	0,7
I.3.1.	Preostali minski sumnjiv prostor Nacionalnog parka Krka, Parka prirode Velebit... i ostala zaštićena područja (preostali minski sumnjiv prostor Nacionalnih parkova i Parkova prirode)	1,6
I.3.3.	Postojeće i projektirane protupožarne prosjeke s elementima cesta i protupožarne prosjeke; šume s vrlo visokim stupnjem ugroženosti od požara	1,3
II.1.3.	Rubni dijelovi livada i pašnjaka uz naselja i gradske četvrti	0,1
	<b>UKUPNO:</b>	100,0

Od ukupno planiranih površina za razminiravanje u 2010. godini, 31,7% se odnosi na prioritete vezane uz sigurnost, 65,4% vezane uz socio-ekonomski razvoj, a 2,9% na ekološke prioritete.

### 1.3. OPĆE IZVIĐANJE MINSKI SUMNJIVIH POVRŠINA

**U 2010. godini općim izviđanjema planira se smanjiti minski sumnjiv prostor Republike Hrvatske za 37,0 km<sup>2</sup>.**

Tijekom 2010. godine, usporedno s poslovima razminiravanja koje će obavljati komercijalne tvrtke i nevladina organizacija "Norwegian People's Aid", izvidnički timovi Hrvatskog centra za razminiranje stalno će provoditi ažuriranje minski sumnjivog područja. Izvršenjem ovog posla sukladno kriterijima propisanim Standardnim operativnim postupkom SOP 01.01.-OPĆI IZVID MSP-a, planira se smanjiti minski sumnjiv prostor za 37 km<sup>2</sup>.

## 1.4. REDUKCIJA MINSKI SUMNJIVIH POVRŠINA

U 2010. godini redukcijom koja se sastoji od metoda razminiravanja i općeg izviđanja, planira se smanjiti minski sumnjiv prostor za ukupno 10.000.000 m<sup>2</sup>. Od navedene površine 3.000.000 km<sup>2</sup> se planira razminirati u cilju redukcije, a 7.000.000 m<sup>2</sup> se planira isključiti općim izviđanjem, kako je i iskazano u tablici broj 1. ovoga Plana.

Poslovi će se izvršavati sukladno Standardnom operativnom postupku SOP 01.04. REDUKCIJA POVRŠINA U MSP-u.

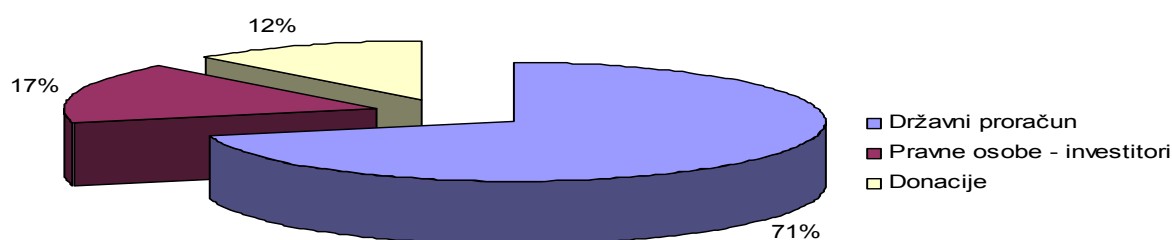
## 1.5. FINANCIRANJE

Za protuminsko djelovanje u Republici Hrvatskoj u 2010. godini planirana su financijska sredstva u iznosu od **317.864.790 kn**, od čega za poslove humanitarnog razminiravanja **267.035.429 kn**.

Tablica broj 5: Planirana financijska sredstva za humanitarno razminiravanje

Red. broj	Izvor sredstava	Iznos (kn)	Udio (%)
1.	Državni proračun	189.595.429	71,0
a.	Razminiravanje	180.595.429	67,6
b.	Udio u zajmu IBRD-7283	9.000.000	3,4
2.	Pravne osobe - investitori	44.500.000	16,7
3.	Donacije	32.940.000	12,3
<b>UKUPNO:</b>		<b>267.035.429</b>	<b>100,0</b>

Graf broj 2: Udio u financiranju humanitarnog razminiravanja po izvorima financiranja



### Državni proračun

Ukupna sredstva državnog proračuna za 2010. godinu, uključujući udio u zajmu Svjetske banke, pomoći, donacije i darovnice iznose **244.424.790 kn**. Državni proračun ove godine sudjeluje sa 71% u ukupno planiranim sredstvima za obavljanje poslova humanitarnog razminiravanja, odnosno sa **189.595.429 kn**. Od tog iznosa, direktan transfer za poslove razminiravanja iznosi **180.595.429 kn**, a udio u Zajmu za

socijalni i gospodarski oporavak područja od posebne državne skrbi, iznosi **9.000.000 kn**.

Tablica broj 6: Pregled sredstava za protuminsko djelovanje iz državnog proračuna

	Opis	Plan 2010.
220	HRVATSKI CENTAR ZA RAZMINIRANJE	244.424.790,00
22005	Hrvatski centar za razminiranje	244.424.790,00
A672000	UPRAVLJANJE I ADMINISTRACIJA	42.084.361,00
11	Opći prihodi i primici	42.084.361,00
61	Donacije	150.000,00
A672007	RAZMINIRANJE	192.745.429,00
11	Opći prihodi i primici	188.595.429,00
52	Ostale pomoći	2.000.000,00
61	Donacije	2.150.000,00
A672025	POMOĆI I NAKNADE ZA RAD CENTRA ZA TESTIRANJE, RAZVOJ I OBUKU, TE ŠKOLOVANJE DJELATNIKA HCR-a	325.000,00
11	Opći prihodi i primici	325.000,00
K672008	INFORMATIZACIJA	150.000,00
11	Opći prihodi i primici	150.000,00
K672009	OPREMANJE	120.000,00
11	Opći prihodi i primici	120.000,00
K672030	SOCIJALNO EKONOMSKI OPORAVAK PODRUČJA DRŽAVNE SKRBI - RAZMINIRANJE (zajam IBRD-7283)	9.000.000,00
13	Opći prihodi i primici	9.000.000,00

### Zajam Svjetske banke, broj HR 7283

Projekti razminiravanja financirani iz sredstava zajma Svjetske banke su u potpunosti završeni do kraja 2009. godine. Planirana sredstva u iznosu 9.000.000 kn su namjenjena za završna plaćanja poslova razminiravanja.

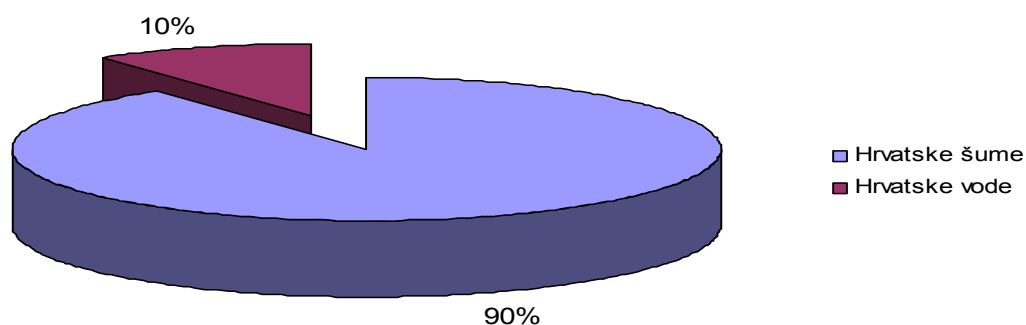
### Pravne osobe - investitori

Pravne osobe koje vlastitim financijskim sredstvima financiraju razminiravanje infrastrukturnih i drugih površina u vlasništvu, planiraju utrošiti u 2010. godini iznos od **44.500.000 kn**, odnosno 17% ukupno planiranih sredstava..

Tablica broj 7: Pravne osobe - investitori

Red. broj	Izvor financiranja	Iznos (kn)	Udio (%)
1.	Hrvatske šume d.o.o.	40.000.000	88,6
2.	Hrvatske vode	4.500.000	8,0
<b>UKUPNO:</b>		<b>44.500.000</b>	<b>100,0</b>

Graf broj 3: Pravne osobe - investitori



U 2010. godini potrebe za poslovima razminiravanja iskazale su tvrtke Hrvatske šume d.o.o. i Hrvatske vode. Kao i zadnje četiri godine najveći plan financiranja kod investitora dostavile su Hrvatske šume d.o.o. Hrvatske vode planiraju financiranje razminiravanja nasipa i kanala koji su u njihovoj nadležnosti.

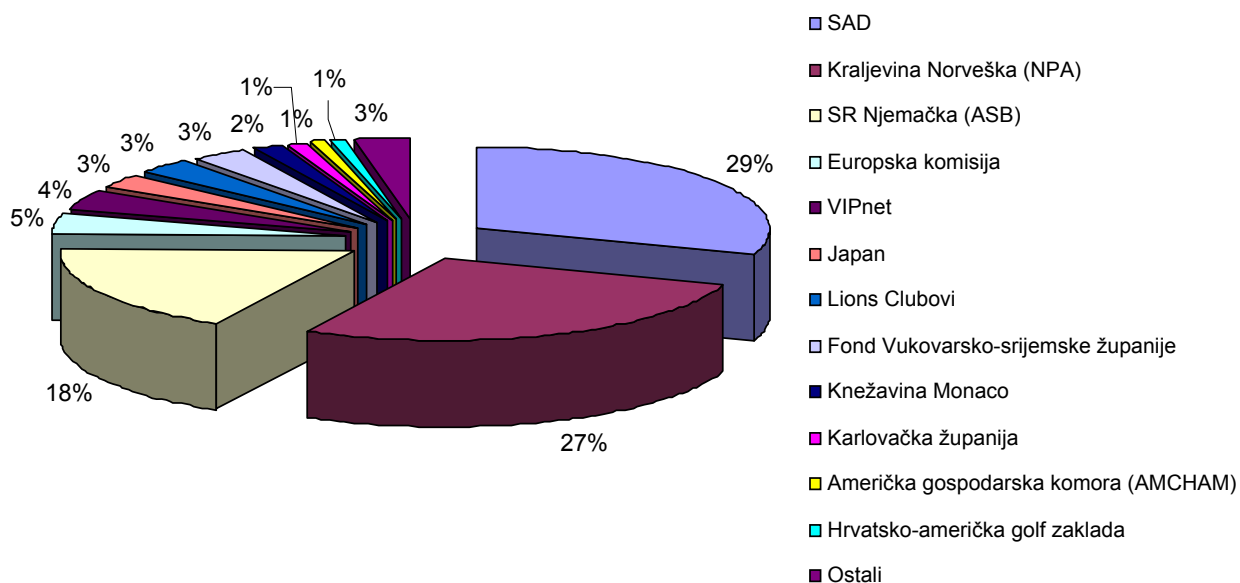
### Donacije

U tijeku izrade Plana potvrđena donatorska sredstva sudjeluju s 12% u ukupno planiranim sredstvima za humanitarno razminiravanje u 2010. godini, odnosno s **32.940.000 kn**.

Tablica broj 8: Donacije

Red. broj	Izvor sredstava	Iznos (kn)	Udio (%)
1.	SAD	10.000.000	30,4
2.	Kraljevina Norveška (NPA)	9.000.000	27,3
3.	SR Njemačka (ASB)	5.800.000	17,6
4.	Europska komisija	1.500.000	4,6
5.	VIPnet	1.200.000	3,6
6.	Japan	1.000.000	3,0
7.	Lions Clubovi	1.000.000	3,0
8.	Fond Vukovarsko-srijemske županije	1.000.000	3,0
9.	Knežavina Monaco	540.000	1,6
10.	Karlovačka županija	350.000	1,1
11.	Američka gospodarska komora (AMCHAM)	300.000	0,9
12.	Hrvatsko-američka golf zaklada	250.000	0,8
13.	Ostali	1.000.000	3,0
<b>UKUPNO:</b>		<b>32.940.000</b>	<b>100,0</b>

Graf broj 4: Donacije



Sjedinjene Američke Države nastavljaju program pomoći u razminiravanju Republike Hrvatske kroz Međunarodnu fundaciju za pomoć žrtvama mina i razminiravanje (nadalje ITF) mehanizmom udvostručavanja svakog uplaćenog iznosa domaćih i stranih donatora.

U 2010. godini „Norveška narodna pomoć“ (NPA), koju financira Kraljevina Norveška, završava svoj program pomoći u razminiravanju Zadarske županije i Republike Hrvatske sukladno njihovoj izlaznoj strategiji.

I za ovu godinu planira se potpora Vlade SR Njemačke u iznosu od 800.000,00 EUR koji će biti plasirani preko nevladine organizacije ASB.

Hrvatski centar za razminiranje je za 2010. godinu predložio projekt razminiranja graničnog područja Republike Hrvatske i Republike Crne Gore koji bi se financirao iz sredstava IPA fonda za prekograničnu suradnju. Odluka o prihvaćanju projekta se očekuje početkom ožujka. Pored ovog programa Hrvatski centar za razminiranje je podnio zahtjev za sredstva koja se dodjeljuju temeljem programa IPA 2009 i IPA 2010. Za program IPA 2009 očekujemo izvješće o neutrošenim sredstvima drugih podnositelja zahtjeva koja bi se mogla utrošiti za razminiranje, dok će se projekti iz programa IPA 2010, ukoliko budu odobreni, realizirati u 2011 godini.

Tvrtka VIPnet d.o.o. je kao najveći domaći donator uplatila svoju osmu donaciju od 1.200.000,00 kn koja će biti utrošena za projekt humanitarnog razminiranja po odabiru donatora.

Fond za razminiranje Vukovarsko-srijemske planira u 2010. godini osigurati oko 1.000.000,00 kuna za razminiranje poljoprivrednih površina na području Županije.

Suradnja HCR-a i Lions Clubova traje već 5 godina, te će se ista nastaviti i u 2010. godini brojnim akcijama Lions Clubova u Hrvatskoj i inozemstvu u cilju prikupljanja sredsta za razminiranje. U 2010. godini najavljena je suradnja s Lions

Clubovima u Republici Mađarskoj u cilju prikupljanja sredstava za razminiranje poljoprivrednog zemljišta u Osječko-barajskoj županiji.

Nastavlja se suradnja s Vladom Kneževine Monako s kojom je potpisan ugovor o pomoći u financiranju razminiranja zaštićenih dijelova prirode za razdoblje 2010.-2012. godina, u iznosu od 75.000 EUR godišnje i Vladom Japana na projektima razminiranja poljoprivrednih površina.

Karlovačka županija će i ove godine izdvojiti sredstva za razminiranje koja će biti udvostručena sredstvima Vlade SAD-a.

Svake godine Američka gospodarska komora organizira akciju „Noć tisuću večera“ na kojoj se prikupljaju sredstva donatora koja se udvostručuju sredstvima Vlade SAD-a. Prikupljena sredstva s večere koja je održana u studenom prošle godine bit će realizirana u ovoj godini.

Hrvatsko-američka golf zaklada, koju je osnovalo hrvatsko iseljeništvo u SAD-u, je prije tri godine započela akciju prikupljanja sredstava organizacijom dobrotvornog golf turnira u SAD-u, a dio prihoda u visini 50.000 USD donira se za razminiranje u Republici Hrvatskoj. Do sada je prikupljeno 150.000 USD.

Pod „ostali“ su stavljeni svi donatori koji u vrijeme sastavljanja Plana nisu mogli dati točnu informaciju o visini iznosa donacije, odnosno vremenu kada će prikupljena sredstva biti angažirana i za koje namjene.

## **2. ODRŽAVANJE OBILJEŽENOSTI CJELOKUPNOG MINSKI SUMNJIVOG PROSTORA REPUBLIKE HRVATSKE.**

Usporedno s provedbom općeg izvida i poslovima razminiranja u 2010. godini, kao jedna od redovnih aktivnosti HCR-a provodit će se i kontrola obilježnosti i, prema potrebi, dodatno vršiti obilježavanja minski sumnjivog prostora radi stvaranja jasne granice između sigurne i minski sumnjive površine.

Informacija o položaju oznaka o opasnostima od mina jedan je od temeljnih elemenata informacijskog sustava koji je dostupan svim građanima Republike Hrvatske i gostima koji dolaze u našu zemlju putem interneta kroz MISportal na kojem se stanje miniranosti i obilježnosti minski sumnjivog prostora tjedno ažurira. Zemljovidni miniranosti s podacima o postavljenim tablama upozorenja će se u 2010. godini nastaviti dostavljati tijelima državne uprave, jedinicama lokalne i regionalne samouprave, policijskim upravama i drugim fizičkim i pravnim osobama po zahtjevu.

U informacijskom sustavu o miniranosti svaka oznaka minske opasnosti je fotografirana, numerirana, prostorno definirana (smještena u koordinatni sustav) i ucrtana u karte. Obilježavanje je posao koji će obavljali izvidnički timovi Hrvatskog centra za razminiranje kontinuirano, a temeljem kriterija određenih Standardnim operativnim postupcima (SOP 01.02-Obilježavanje minski sumnjivih područja i SOP 01.02.01.-Obilježavanje područja gdje je moguć nailazak neeksplozivnih ubojnih sredstava).



### **3. KOORDINACIJA AKTIVNOSTI EDUKACIJE O OPASNOSTIMA OD MINA I POMOĆI ŽRTVAMA MINA**

Sukladno zakonskoj regulativi, edukacija o opasnostima od mina i pomoć žrtvama mina provoditi će se tijekom 2010. godine uz koordinativnu ulogu Hrvatskog centra za razminiranje i uz suradnju s ministarstvima, sukladno njihovim nadležnostima, te domaćim i međunarodnim humanitarnim organizacijama, udrugama i drugim institucijama.

Edukacija, odnosno upoznavanje s opasnošću od mina i pomoć žrtvama mina provoditi će se kroz razne programe kao što su:

- održavanje redovitih koordinacijskih sastanaka s udrugama koje provode edukaciju o opasnostima od mina i pomoć žrtvama mina dva puta godišnje za svaku pojedinu grupu udruga, u skladu sa zakonskom regulativom,
- sudjelovanje u zajedničkim tribinama "Djeca u minskom okruženju" i sličnim predavanjima za ugroženu populaciju,
- obilježavanje Međunarodnog dana svjesnosti o opasnostima od mina (4. travnja) u suradnji s ostalim subjektima koji provode edukaciju o opasnostima od mina,
- akcija "Travanj–mjesec zaštite od mina", objavljivanje slikovnih oglasa, spotova i crtanih filmova na HRT-u i drugim medijima,
- sudjelovanje u edukativnim emisijama sa sadržajem o protuminskom djelovanju,
- uključivanje u razne humanitarne akcije,
- poticanje angažiranja žrtava mina u sustavu za protuminsko djelovanje,
- predlaganje županijama s minskim problemom da dio proračuna izdvoje u svrhu provedbe edukacije o opasnostima od mina i pomoć žrtvama mina na njihovom području.

U 2010. godini planira se nastavak provođenja Programa upoznavanja s opasnošću od mina Hrvatskog crvenog križa. Ovim programom planirano je održavanje preko 350 predavanja za djecu i odrasle te realizacija brojnih lokalnih projekata - igraonice, sportska natjecanja i sl. Nastavit će se sa izgradnjom dječjih igrališta (planirana su četiri u 2010. godini, i to u gradovima Karlovcima, Sisku, Virovitici i Vinkovcima), promidžbenim aktivnostima kao što su tiskanje letaka, izrada kapa i ostalog edukacijskog materijala, objave u tisku, radiju i televiziji.

Kazalište „Daska“ iz Grada Siska nastavit će s izvođenjem iznimno popularne i vrlo dobro prihvaćene edukacijske predstave „Ne, ne MI-NE“. Dio sredstava osiguran je u 2009. godini donacijom Vlade SAD-a, koja je preko ITF-a iz Republike Slovenije donirala 62.500 \$ za ovu predstavu.

Nastavlja se akcija „Neminovno“ drugog programa Hrvatskog radija kojoj je cilj educirati stanovništvo o minskog opasnosti i kroz razne projekte i aktivnosti prikupiti sredstva za razminiranje. U sklopu akcije je i javljanje u živo iz HCR-a svaki petak s novostima iz svijeta humanitarnog razminiranja.

U 2010. godini planira se širenje projekta „Psihološka pomoć i ojačavanje invalida rata - žrtava mina“ na Sisačko-moslavačku i Karlovačku županiju. Isto tako planira se i suradnja na implementaciji projekta „Socio-ekonomska integracija osoba stradalih od mina u društvo“. Nastavit će se na kontinuiranom radu sa stradalnicima koji obuhvaća: psihološku podršku, rješavanje spornih pravnih pitanja i ostvarivanje zakonom zajamčenih prava, pružanje financijske podrške, podršku u zapošljavanju i samozapošljavanju i sl. Sredstva je osigurala Vlada SAD-a u iznosu od 77.000 \$.

U skladu sa zakonom propisanom ulogom koordinatora u procesima edukacije o opasnostima od mina, Hrvatski centar za razminiranje će i u 2010. godini održati redovne koordinacijske sastanke sa predstavnicima tijela državne uprave, udrugama i institucijama koja se bave ovom problematikom.

Osim zdravstvene i socijalne komponente pomoći koju provode nadležna tijela državne uprave (Ministarstvo zdravstva i socijalne skrbi, Ministarstvo obitelji branitelja i međugeneracijske solidarnosti, HZZO, centri socijalne skrbi, odjeli društvenih djelatnosti u jedinicama lokalne i regionalne samouprave), pomoć žrtvama mina u Republici Hrvatskoj u 2010. godini provodit će se i kroz razne jednokratne projekte kojima je cilj pružanje financijske pomoći i edukaciju. Takve projekte (školarina, pravni savjeti, psiho-socijalna pomoć, nabava ortopedskih pomagala) provodit će uglavnom nevladin sektor i najvećim dijelom će se financirati raznim donacijama međunarodnih ili domaćih subjekata. Hrvatski centar za razminiranje, kao koordinativno tijelo, u 2010. godini planira nastaviti pružati stručnu pomoć svim nositeljima ovakvih projekata.

#### **4. JAČANJE MEĐUNARODNE SURADNJE**

U 2010. godini planira se nastaviti s uspješnom prezentacijom hrvatskih iskustava u protuminskom djelovanju prema međunarodnoj protuminskoj zajednici, te diplomatskim predstavništvima u Republici Hrvatskoj, a posebice diplomatskim predstavništvima Republike Hrvatske u zemljama koje su suočene s minskim problemom.

Hrvatski centar za razminiranje bit će suorganizator šestog međunarodnog simpozija „Humanitarno razminiranje 2010.“ koji će se održati u Šibeniku od 27. do 29. travnja 2010. godine s temom metode i tehnologije u protuminskom djelovanju. Osim prilike za razmjenu iskustava i ocjenu pojedinih postignuća, ovaj simpozij planira se iskoristiti i za prezentaciju Klastera za humanitarno razminiranje u kojem su objedinjena iskustva i mogućnosti Hrvatskog centra za razminiranje, HCR-CTRO d.o.o., komercijalnih tvrtki za razminiranje, te proizvođača opreme.

U 2009. godini ostvareni su brojni kontakti i potpisani sporazumi o suradnji na području protuminskog djelovanja te se u 2010. godini planira postojeće sporazume osnažiti i konkretizirati, te potpisati nove. U planu je potpisivanje sporazuma o suradnji s Egiptom, Gruzijom, Šri Lankom, Turskom i Tadžikistanom.

Također se očekuje osnaženje i napredak u vrlo dobro započetoj suradnji s više zemalja u 2010. godini. Prošlogodišnji posjet predstavnika Azerbajdžana Republici Hrvatskoj i Hrvatskom centru za razminiranje protekao je u iskazivanju interesa za brojna područja protuminskog djelovanja od strane azerbajdžanske strane te se očekuje konkretizacija dogovora. Moguće je i podizanje ove suradnje na višu razinu na temelju korespondencije predsjednika dviju država.

Pred kraj prošle godine potpisan je sporazum s Libijom na osnovu kojeg se u 2010. godini očekuju konkretni potezi, prvenstveno na planu edukacije libijskih stručnjaka koji se bave humanitarnim razminiranjem. Isto je i s ostalim sporazumima potpisanim u 2009. godini i to prvenstveno s Jemenom i Ukrajinom.

Ovisno o interesu i željama pojedinih država, sporazumi o suradnji na području protuminskog djelovanja potpisuju se ili s Hrvatskim centrom za razminiranje ili s Klasterom za humanitarno razminiranje.

## **5. PRILOZI**

### **5.1. OPIS POSLOVA PRETRAŽIVANJA I RAZMINIRAVANJA PO ŽUPANIJAMA**

### **5.2. VELIČINA MINSKI SUMNJIVOG PROSTORA U ŽUPANIJAMA, GRADOVIMA/OPĆINAMA I STANJE OBILJEŽENOSTI MINSKI MINSKI SUMNJIVOG PROSTORA PO ŽUPANJAMA, GRADOVIMA/OPĆINAMA**

### **5.3. PLAN HUMANITARNOG RAZMINIRAVANJA VOJNIH OBJEKATA ORUŽANIH SNAGA REPUBLIKE HRVATSKE ZA 2010. GODINU**

## Brodsko-posavska županija

R. br.	Grad ili općina	Skupina	Naziv podskupine	Površina poligona (m <sup>2</sup> )	Planirana površina za razminiranje unutar poligona (m <sup>2</sup> )	Poveznica MIS		Struktura površine	Izvor financiranja	Vrijeme izvođenja radova (godina)	Opis planske stavke
						Oznaka izvoda/idejnog projekta	Poligon				
1	2	3	4	5	6	7	8	9	10	11	12
1	Dragalić	II. Socio-ekonomska	I.2.3. poljoprivredno zemljište: površine I reda	13.179	13.179	OIR-DRA-152-270905	69	Poljoprivredne površine	Lions Club	2010	Prostor između zaštitnog pojasa autoceste Zagreb-Lipovac i naselja Gorice.
2	Dragalić	II. Socio-ekonomska	I.2.3. poljoprivredno zemljište: površine I reda	40.702	40.702	OID-DRA-20-031008	56	Poljoprivredne površine	Lions Club	2010	
3	Dragalić	II. Socio-ekonomska	I.2.3. poljoprivredno zemljište: površine I reda	197.895	59.400	OID-DRA-137-120309	42	Poljoprivredne površine	Državni proračun	2010	Naselje Donji Bogičevci.
4	Dragalić	II. Socio-ekonomska	I.2.3. poljoprivredno zemljište: površine I reda	197.895	249.933	OID-DRA-26-050608	47	Poljoprivredne površine	Državni proračun	2010	Naselje Gorice.
5	Gornji Bogičevci	II. Socio-ekonomska	I.2.3. poljoprivredno zemljište: površine I reda	433.636	133.097	OIR-GB0-152-090107	32	Poljoprivredne površine	Državni proračun	2010	Naselje Gornja Trnava.
6	Okučani	I. Sigurnost	I.1.2. okućnice naseljenih kuća	8.691	8.691	OIR-OKU-41-250705-1	21	Livade i pašnjaci	Državni proračun	2010	Naselje Žuberkovac.
7	Okučani	I. Sigurnost	I.1.2. okućnice naseljenih kuća	800.706	53.337	OIR-OKU-41-250705-1	28-1	Livade i pašnjaci	Državni proračun	2010	
8	Stara Gradiška	I. Sigurnost	I.1.7. Vodogospodarstveni objekti	207.207	207.207	OIR-SGR-152-010806	11	Poljoprivredne površine	Državni proračun	2010	Područje uz kanal Nova Sava.
9	Stara Gradiška	I. Sigurnost	I.1.7. Vodogospodarstveni objekti	5.073	5.073	OIR-SGR-152-010806	12	Poljoprivredne površine	Državni proračun	2010	
10	Stara Gradiška	I. Sigurnost	I.1.7. Vodogospodarstveni objekti	73.760	73.760	OIR-SGR-152-010806	13	Poljoprivredne površine	Državni proračun	2010	
11	Stara Gradiška	I. Sigurnost	I.1.7. Vodogospodarstveni objekti	5.073	65.416	OIR-SGR-152-010806	17	Šuma	Hrvatske vode	2010	Savski nasip uz naselje Pivare.
12	Stara Gradiška	I. Sigurnost	I.1.7. Vodogospodarstveni objekti	73.760	38.133	OIR-SGR-152-010806	16	Livade i pašnjaci	Hrvatske vode	2010	
13	Stara Gradiška	II. Socio-ekonomska	I.2.4. šumsko zemljište: površine I reda	10.802.768	106.809	OID-SGR-26-110707	37	Šuma	Hrvatske šume d.o.o.	2010	G.J. Prašnik, odjel 20/odsjek a.
14	Stara Gradiška	II. Socio-ekonomska	I.2.4. šumsko zemljište: površine I reda	0	90.000	OID-SGR-26-110707	37	Šuma	Hrvatske šume d.o.o.	2010	G.J. Prašnik, odjel 22/odsjek a (dio).
<b>UKUPNO:</b>				<b>12.860.345</b>	<b>1.144.737</b>						

## Dubrovačko-neretvanska županija

Redni broj	Grad ili općina	Skupina	Naziv podskupine	Površina poligona (m2)	Planirana površina za razminiravanje unutar poligona (m2)	Poveznica MIS		Struktura površine	Izvor financiranja	Vrijeme izvođenja radova (godina)	Opis planske stavke
						Oznaka izvida/idejnog projekta	Poligon				
1	2	3	4	5	6	7	8	9	10	11	12
1	Dubrovačko Primorje	III. Ekološka	I.3.3. Postojeće i projektirane protupožarne prosjeke s elementima cesta i protupožarne prosjeke. Šume s vrlo visokim stupnjem ugroženosti od požara	106.528	106.528	OIR-DPR-110-111207	18	Šuma	Državni proračun	2010	Područje Baline-Lokvice iznad uvale Bistrina.
2	Dubrovačko Primorje	III. Ekološka	I.3.3. Postojeće i projektirane protupožarne prosjeke s elementima cesta i protupožarne prosjeke. Šume s vrlo visokim stupnjem ugroženosti od požara	418.624	125.600	OIR-DPR-148-111106	3-1	Šuma	Državni proračun	2010	Područje Vresnik-uvale Bistrina.
3	Dubrovačko Primorje	III. Ekološka	I.3.3. Postojeće i projektirane protupožarne prosjeke s elementima cesta i protupožarne prosjeke. Šume s vrlo visokim stupnjem ugroženosti od požara	74.510	22.353	OIR-DPR-110-110207	20	Šuma	Državni proračun	2010	
4	Dubrovačko Primorje	I. Sigurnost	I.1.5. turistička odredišta: ...izletišta...	9.240	9.240	OIR-DPR-110-111207	15-1	Makija i krš	Japan	2010	Vrh.
5	Dubrovačko Primorje	I. Sigurnost	I.1.5. turistička odredišta: ...izletišta...	15.051	15.051	OIR-DPR-110-111207	15-2	Makija i krš	Japan	2010	
6	Dubrovačko Primorje	I. Sigurnost	I.1.5. turistička odredišta: ...izletišta...	10.089	10.089	OIR-DPR-110-111207	16-1	Makija i krš	Japan	2010	Grajišta.
7	Dubrovačko Primorje	I. Sigurnost	I.1.5. turistička odredišta: ...izletišta...	10.067	10.067	OIR-DPR-110-111207	16-2	Makija i krš	Japan	2010	

8	Dubrovačko Primorje	I. Sigurnost	I.1.5. turistička odredišta: ...izletišta...	33.748	33.748	OIR-DPR-110-111207	17	Makija i krš	Državni proračun	2010	Pjenjak.
9	Konavle	I. Sigurnost	I.1.10. područja potrebna za nadziranje državne granice	68.514	68.514	OIR-KON-110-091107	14	Makija i krš	Državni proračun	2010	Granični pojas s BIH, istočno od Ivanova Križa (iznad naselja Duba).
10	Konavle	I. Sigurnost	I.1.10. područja potrebna za nadziranje državne granice	719.733	125.000	OIR-KON-110-091107	20	Makija i krš	Europska Komisija	2010	Granični pojas s Republikom Crnom Gorom kod naselja Prapatno.
11	Konavle	I. Sigurnost	I.1.14. poznata minska polja	12.009	12.009	OIR-KON-110-091107	25	Šuma	Državni proračun	2010	Prostor uz crkvu u Jasenicama.
12	Konavle	I. Sigurnost	I.1.14. poznata minska polja	56.557	56.557	OIR-KON-110-091107	24	Makija i krš	Državni proračun	2010	Prostor iznad naselja Prihodnje.
12	Ston	I. Sigurnost	I.1.4. zaštitni i širi pojas uz prometnu (izgrađenu) infrastrukturu	5.847	5.847	OID-STO-63-231209	13	Makija i krš	Državni proračun	2010	Naselje Zamasline.
13	Ston	III. Ekološka	I.3.3. Postojeće i projektirane protupožarne prosjeke s elementima cesta i protupožarne prosjeke. Šume s vrlo visokim stupnjem ugroženosti od požara	11.291	11.291	OIR-STO-143-240108 (P12)	12	Šuma	Državni proračun	2010	Područje Baline-Lokvice iznad uvale Bistrina.
14	Župa Dubrovačka	I. Sigurnost	I.1.4. zaštitni i širi pojas uz prometnu (izgrađenu) infrastrukturu	13.070	13.070	OIR-ŽDU-143-280208	7	Makija i krš	Državni proračun	2010	Širi prostor uz Jadransku magistralu iznad crkve Gospe od Obrane (ukupan MSP Općine).
<b>SVEUKUPNO:</b>				<b>1.564.878</b>	<b>624.964</b>						

## Karlovačka županija

Redni broj	Grad ili općina	Skupina	Naziv podskupine	Površina poligona (m <sup>2</sup> )	Planirana površina za razminiranje unutar poligona (m <sup>2</sup> )	Poveznica MIS		Struktura površine	Izvor financiranja	Vrijeme izvođenja radova (godina)	Opis planske stavke
						Oznaka izvida/idejnog projekta	Poligon				
1	2	3	4	5	6	7	8	9	10	11	12
1	Barilović	I. Sigurnost	I.1.7. Vodogospodarstveni objekti	109.242	21.371	OID-BAR-26-270907	10	Livade i pašnjaci	SAD	2010	Naselje Kosijersko Selo.
2	Cetingrad	I. Sigurnost	I.1.2. okućnice naseljenih kuća	1.902.989	70.000	OIR-CET-41-140507	38	Livade i pašnjaci	Akcija "Noć 1000 večera", R. Slovenija	2010	Bogovolja, zaselci Rosići i Žgele.
3	Josipdol	I. Sigurnost	I.1.14. poznata minska polja	1.464.893	120.417	OID-JOS-26-171109	23	Livade i pašnjaci	Državni proračun	2010	Naselje Vajin Vrh.
4	Josipdol	I. Sigurnost	I.1.14. poznata minska polja	38.365	38.365	OID-JOS-35-051108	25-1	Poljoprivre dne površine	Državni proračun	2010	Jelenkovac.
5	Josipdol	I. Sigurnost	I.1.14. poznata minska polja	39.402	39.402	OID-JOS-35-051108	25-2	Poljoprivre dne površine	Državni proračun	2010	
6	Josipdol	I. Sigurnost	I.1.4. zaštitni i širi pojas uz prometnu (izgrađenu) infrastrukturu	81.566	41.884	OID-JOS-20-200607	44	Livade i pašnjaci	Karlovačka županija	2010	Naselje Kutrovci.
7	Josipdol	I. Sigurnost	I.1.4. zaštitni i širi pojas uz prometnu (izgrađenu) infrastrukturu	404.424	4.076	OID-JOS-20-200607	10	Livade i pašnjaci	SAD	2010	Naselje Kutrovci.
8	Josipdol	II. Socio-ekonomsk a	I.2.3. poljoprivredno zemljište: površine I reda	74.423	74.423	OIR-JOS-41-200706	15-1	Livade i pašnjaci	Državni proračun	2010	Jelenkovac.
9	Josipdol	II. Socio-ekonomsk a	I.2.3. poljoprivredno zemljište: površine I reda	67.861	67.861	OID-JOS-35-051108	27	Poljoprivre dne površine	Državni proračun	2010	
10	Josipdol	II. Socio-ekonomsk a	I.2.3. poljoprivredno zemljište: površine I reda	68.259	68.259	OID-JOS-35-051108	28	Poljoprivre dne površine	Državni proračun	2010	
11	Karlovac	I. Sigurnost	I.1.13. prostor oko vojnih objekata	9.916	9.916	OID-KAR-35-181109	72	Šuma	SAD	2010	Prostor uz ogradu vojarnu u šumi Štrekovic.
12	Karlovac	I. Sigurnost	I.1.4. zaštitni i širi pojas uz prometnu (izgrađenu) infrastrukturu	15.617	15.617	OIR-KAR-41-300807	70	Livade i pašnjaci	Državni proračun	2010	Naselje Kablar, područje Šepac.

13	Karlovac	I. Sigurnost	I.1.4. zaštitni i širi pojas uz prometnu (izgrađenu) infrastrukturu	68.411	68.411	OIR-KAR-41-300807	62	Livade i pašnjaci	Državni proračun	2010	Naselje Ribari.
14	Karlovac	I. Sigurnost	I.1.7. Vodogospodarstveni objekti	539.668	56.880	OIR-KAR-41-300807	68	Šuma	Hrvatske vode	2010	Mekušanski lug.
15	Karlovac	II. Socio-ekonomsk a	I.2.3. poljoprivredno zemljište: površine I reda	1.085.600	325.680	OID-KAR-144-200309	66	Poljoprivredne površine	Državni proračun	2010	Područje između naselja Banska Selnica i Kablar.
16	Karlovac	II. Socio-ekonomsk a	I.2.3. poljoprivredno zemljište: površine I reda	42.372	42.372	OID-KAR-26-301109	64	Poljoprivredne površine	Državni proračun	2010	Naselje Banska Selnica.
17	Karlovac	II. Socio-ekonomsk a	I.2.3. poljoprivredno zemljište: površine I reda	137.069	41.130	OIR-KAR-41-300807	12	Poljoprivredne površine	Državni proračun	2010	Naselje Kablar.
18	Karlovac	II. Socio-ekonomsk a	I.2.4. šumsko zemljište: površine I reda	0	213.096	OIR-KAR-41-300807	68	Šuma	Hrvatske šume d.o.o.	2010	G.J. Kozjača, odjel 14a.
19	Lasinja	II. Socio-ekonomsk a	I.2.3. poljoprivredno zemljište: površine I reda	36.187	10.700	OID-LAS-26-131009	60	Poljoprivredne površine	Državni proračun	2010	Naselje Banski Kovačevac.
20	Lasinja	II. Socio-ekonomsk a	I.2.3. poljoprivredno zemljište: površine I reda	124.653	37.400	OID-LAS-26-131009	61	Poljoprivredne površine	Državni proračun	2010	
21	Lasinja	II. Socio-ekonomsk a	I.2.3. poljoprivredno zemljište: površine I reda	82.197	24.700	OID-LAS-26-131009	62	Poljoprivredne površine	Državni proračun	2010	
22	Lasinja	II. Socio-ekonomsk a	I.2.3. poljoprivredno zemljište: površine I reda	10.931	3.300	OID-LAS-26-131009	63	Poljoprivredne površine	Državni proračun	2010	
23	Lasinja	II. Socio-ekonomsk a	I.2.3. poljoprivredno zemljište: površine I reda	78.195	23.500	OID-LAS-26-131009	64	Poljoprivredne površine	Državni proračun	2010	
24	Lasinja	II. Socio-ekonomsk a	I.2.3. poljoprivredno zemljište: površine I reda	164.653	49.400	OID-LAS-26-131009	7	Poljoprivredne površine	Državni proračun	2010	
25	Lasinja	II. Socio-ekonomsk a	I.2.3. poljoprivredno zemljište: površine I reda	245.910	245.910	OID-LAS-26-131009	59	Poljoprivredne površine	Državni proračun	2010	
26	Plaški	II. Socio-ekonomsk a	I.2.4. šumsko zemljište: površine I reda	9.190.051	90.304	OID-PLA-144-090409	26	Šuma	Hrvatske šume d.o.o.	2010	G.J. Krasnica, odjel 9, odsjek a.
27	Rakovica	I. Sigurnost	I.1.10. područja potrebna za nadziranje državne	147.352	147.352	OIR-RAK-103-010407	21	Livade i pašnjaci	Državni proračun	2010	Naselje Kordunski Ljeskovac.



			granice								
28	Saborsko	III. Ekološka	I.3.1. preostali minski sumnjiv prostor Nacionalnog parka... i ostala zaštićena područja	6.594	6.594	OIR-SAB-102- 201106	2-2	Šuma	Državni proračun	2010	Područje uz naselje Kuselj u Nacionalnom parku Plitvička Jezera.
29	Saborsko	III. Ekološka	I.3.1. preostali minski sumnjiv prostor Nacionalnog parka... i ostala zaštićena područja	7.942	7.942	OIR-SAB-102- 201106	2-1	Šuma	Državni proračun	2010	
30	Saborsko	III. Ekološka	I.3.1. preostali minski sumnjiv prostor Nacionalnog parka... i ostala zaštićena područja	18.958	18.958	OID-SAB-126- 071209	1	Šuma	Državni proračun	2010	
<b>UKUPNO:</b>				<b>16.263.700</b>	<b>1.985.220</b>						

## Ličko-senjska županija

Redni broj	Grad ili općina	Skupina	Naziv podskupine	Površina poligona (m <sup>2</sup> )	Planirana površina za razminiravanje unutar poligona (m <sup>2</sup> )	Poveznica MIS		Struktura površine	Investitor	Vrijeme izvođenja poslova (godina)	Opis planske stavke
						Oznaka izvoda/idejnog projekta	Poligon				
1	2	3	4	5	6	7	8	9	10	11	12
1	Gospić	I. Sigurnost	I.1.2. okućnice naseljenih kuća	211.074	59.047	OID-GOS-129-300307	121	Poljoprivredne površine	Državni proračun	2010	Naselje Divoselo, zaselak Poljari.
2	Gospić	I. Sigurnost	I.1.2. okućnice naseljenih kuća	54.494	54.494	OID-GOS-110-140709	178	Livade i pašnjaci	SR Njemačka	2010	Naselje Počitelj.
3	Gospić	I. Sigurnost	I.1.2. okućnice naseljenih kuća	60.330	25.500	OID-GOS-110-140709	180-1	Livade i pašnjaci	SR Njemačka	2010	
4	Gospić	I. Sigurnost	I.1.4. zaštitni i širi pojas uz prometnu (izgrađenu) infrastrukturu	11.352	11.352	OID-GOS-144-011009	260-1	Livade i pašnjaci	Državni proračun	2010	Područje uz željezničku prugu Zagreb-Split u naselju Lički Osik.
5	Gospić	I. Sigurnost	I.1.4. zaštitni i širi pojas uz prometnu (izgrađenu) infrastrukturu	<b>4.416</b>	<b>4.416</b>	OID-GOS-144-011009	<b>260-2</b>	Livade i pašnjaci	Državni proračun	2010	
6	Gospić	I. Sigurnost	I.1.4. zaštitni i širi pojas uz prometnu (izgrađenu) infrastrukturu	12.899	12.899	OID-GOS-154-110309	262	Livade i pašnjaci	Državni proračun	2010	
7	Gospić	I. Sigurnost	I.1.4. zaštitni i širi pojas uz prometnu (izgrađenu) infrastrukturu	384	384	OID-GOS-154-110309	259	Livade i pašnjaci	Državni proračun	2010	
8	Gospić	I. Sigurnost	I.1.4. zaštitni i širi pojas uz prometnu (izgrađenu) infrastrukturu	17.175	17.175	OID-GOS-154-110309	261	Livade i pašnjaci	Državni proračun	2010	
9	Gospić	I. Sigurnost	I.1.4. zaštitni i širi pojas uz prometnu	85.126	85.126	OID-GOS-41-070709	90-1	Livade i pašnjaci	SAD	2010	Naselje Ornice.

			(izgrađenu) infrastrukturu								
10	Gospić	II. Socio- ekonomska	I.2.3. poljoprivredno zemljište: površine I reda	3.533.088	1.000.242	OID-GOS-154-180608	239	Poljoprivredne površine	Državni proračun	2010	Naselje Lički Ribnik.
11	Gospić	II. Socio- ekonomska	I.2.3. poljoprivredno zemljište: površine I reda	189.955	112.514	OIR-GOS-148-090705	94	Poljoprivredne površine	Državni proračun	2010	
12	Gospić	II. Socio- ekonomska	I.2.3. poljoprivredno zemljište: površine I reda	18.924	18.924	OID-GOS-164-011008	83-1	Poljoprivredne površine	Državni proračun	2010	
13	Gospić	II. Socio- ekonomska	I.2.3. poljoprivredno zemljište: površine I reda	193.544	193.544	OID-GOS-148-051108	70-1	Poljoprivredne površine	Državni proračun	2010	Područje sjeveroistočno od željezničke stanice u Gradu Gospiću.
14	Gospić	II. Socio- ekonomska	I.2.3. poljoprivredno zemljište: površine I reda	237.454	237.454	OID-GOS-148-051108	244	Poljoprivredne površine	Državni proračun	2010	
15	Gospić	II. Socio- ekonomska	I.2.3. poljoprivredno zemljište: površine I reda	806.668	711.515	OID-GOS-41-070709	190-4	Poljoprivredne površine	Državni proračun	2010	Područje Plantaže sjeveroistočno od naselja Medak uz željezničku prugu Zagreb-Split.
16	Gospić	II. Socio- ekonomska	I.2.3. poljoprivredno zemljište: površine I reda	640.573	640.573	OID-GOS-144-011009	71	Poljoprivredne površine	Državni proračun	2010	Zaseok Kulica (područje između autoceste Zagreb-Split i rijeke Jadove).
17	Gospić	II. Socio- ekonomska	I.2.3. poljoprivredno zemljište: površine I reda	0	95.517	OID-GOS-41-070709	190-4	Poljoprivredne površine	Japan	2010	Područje Plantaže sjeveroistočno od naselja Medak uz željezničku prugu Zagreb-Split.
18	Gospić	II. Socio- ekonomska	I.2.3. poljoprivredno zemljište: površine I reda	736.727	221.100	OID-GOS-129-300307	91	Poljoprivredne površine	Državni proračun	2010	Naselje Divoselo, zaselak Poljari.
19	Gospić	III. Ekološka	I.3.1. preostali minski sumnjiv prostor Nacionalnog parka... i ostala zaštićena područja	22.104	22.104	OID-GOS-110-140709	312	Šuma	Kneževina Monako	2010	Park prirode Velebit, prostor uz planinarski dom na Visočici.

20	Gospić	III. Ekološka	I.3.1. preostali minski sumnjiv prostor Nacionalnog parka... i ostala zaštićena područja	79.651	36.840	OIR-GOS-148-090705	137	Šuma	Ostali	2010	Park prirode Velebit, od Vodica do kote 804.
21	Otočac	I. Sigurnost	I.1.4. zaštitni i širi pojas uz prometnu (izgrađenu) infrastrukturu	1.146.898	277.069	OIR-OTĆ-154-101107	108	Livade i pašnjaci	Državni proračun	2010	Naselje Dabar.
22	Otočac	I. Sigurnost	I.1.4. zaštitni i širi pojas uz prometnu (izgrađenu) infrastrukturu	107.288	108.241	OIR-OTĆ-154-101107	134	Livade i pašnjaci	Državni proračun	2010	
23	Otočac	II. Socio- ekonomska	I.2.3. poljoprivredno zemljište: površine I reda	90.037	90.037	OIR-OTĆ-154-101107	39	Poljoprivredne površine	Državni proračun	2010	Špilničko polje.
24	Otočac	II. Socio- ekonomska	I.2.3. poljoprivredno zemljište: površine I reda	136.520	136.520	OIR-OTĆ-154-101107	41	Poljoprivredne površine	Državni proračun	2010	
25	Otočac	II. Socio- ekonomska	I.2.3. poljoprivredno zemljište: površine I reda	118.302	118.302	OIR-OTĆ-154-101107	33	Poljoprivredne površine	Državni proračun	2010	Gacko polje.
26	Otočac	II. Socio- ekonomska	I.2.3. poljoprivredno zemljište: površine I reda	41.036	41.036	OIR-OTĆ-154-101107	48	Poljoprivredne površine	Državni proračun	2010	
27	Otočac	II. Socio- ekonomska	I.2.4. šumsko zemljište: površine I reda	106.129	70.199	OID-OTĆ-154-161109	13/2	Šuma	Hrvatske šume d.o.o.	2010	G.J. Lisac-Staparuša, odjel 14a.
28	Perušić	I. Sigurnost	I.1.2. okućnice naseljenih kuća	730.569	8.479	OID-PER-163-120309	10	Livade i pašnjaci	Državni proračun	2010	Naselje Bukovac Perušićki.
28	Perušić	I. Sigurnost	I.1.4. zaštitni i širi pojas uz prometnu (izgrađenu) infrastrukturu	1.288.346	77.000	OIR-PER-145-090705-1	15	Livade i pašnjaci	Državni proračun	2010	Naselje Donji Lulići.
29	Perušić	I. Sigurnost	I.1.14. poznata minska polja	534.464	77.000	OIR-PER-145-090705-1	13	Livade i pašnjaci	Državni proračun	2010	
30	Perušić	I. Sigurnost	I.1.14. poznata minska polja	102.281	102.281	OIR-PER-145-090705-1	27	Livade i pašnjaci	Državni proračun	2010	Naselje Gostovača.

31	Plitvička Jezera	I. Sigurnost	I.1.4. zaštitni i širi pojas uz prometnu (izgrađenu) infrastrukturu	30.910	30.910	OIR-PJE-152-230407	77	Livade i pašnjaci	Državni proračun	2010	Cestovni pojas D1-Granični prijelaz Ličko Petrovo Selo u naselju Prijeboj.
<b>UKUPNO:</b>				<b>11.348.718</b>	<b>4.697.794</b>						

## Osječko-baranjska županija

Redni broj	Grad ili općina	Skupina	Naziv podskupine	Površina poligona (m2)	Planirana površina za razminiravanje unutar poligona (m2)	Poveznica MIS		Struktura površine	Izvor financiranja	Vrijeme izvođenja radova (godina)	Opis planske stavke
						Oznaka izvoda/idejnog projekta	Poligon				
1	2	3	4	5	6	7	8	9	10	11	12
1	Antunovac	I. Sigurnost	II.1.1. preostali minski sumnjiv prostor unutar naselja	15.827	15.827	OIR-ANT-110-300707	6	Šuma	Državni proračun	2010	Naselje Ivanovac.
2	Antunovac	II. Socio-ekonomska	I.2.3. poljoprivredno zemljište: površine I reda	32.316	32.316	OID-ANT-162-070508	71-2	Poljoprivredne površine	Državni proračun	2010	Naselje Antunovac Tenjski, područje uz Josipin dvor.
3	Antunovac	II. Socio-ekonomska	I.2.3. poljoprivredno zemljište: površine I reda	254.288	254.288	OID-ANT-162-070508	71-3	Poljoprivredne površine	Državni proračun	2010	
4	Antunovac	II. Socio-ekonomska	I.2.3. poljoprivredno zemljište: površine I reda	156.104	156.104	OID-ANT-162-070508	71-4	Poljoprivredne površine	Državni proračun	2010	
5	Antunovac	II. Socio-ekonomska	I.2.3. poljoprivredno zemljište: površine I reda	94.070	94.070	OID-ANT-162-070508	72-5	Poljoprivredne površine	Državni proračun	2010	
6	Antunovac	II. Socio-ekonomska	I.2.3. poljoprivredno zemljište: površine I reda	48.261	48.261	OID-ANT-129-010909	91-3	Poljoprivredne površine	Državni proračun	2010	Naselje Antunovac Tenjski.
7	Antunovac	II. Socio-ekonomska	I.2.3. poljoprivredno zemljište: površine I reda	71.301	71.301	OID-ANT-129-010909	91-4	Poljoprivredne površine	Državni proračun	2010	
8	Antunovac	II. Socio-ekonomska	I.2.3. poljoprivredno zemljište: površine I reda	50.417	50.417	OID-ANT-129-010909	91-7	Poljoprivredne površine	Državni proračun	2010	
9	Antunovac	II. Socio-ekonomska	I.2.3. poljoprivredno zemljište: površine I reda	27.929	27.929	OIR-ANT-110-300707	9	Poljoprivredne površine	Državni proračun	2010	Naselje Ivanovac.
10	Belišće	II. Socio-ekonomska	I.2.4. šumsko zemljište: površine I reda	436.548	9.696	OID-BEL-143-100709	2	Šuma	Hrvatske šume d.o.o.	2010	G.J. Torjanačke šume, odjel 14/odsjek c.

11	Bilje	III. Ekološka	I.3.1. preostali minski sumnjiv prostor Nacionalnog parka Krka...vodne komunikacije I reda Parka prirode Kopački rit	1.749.795	24.623	OIR-BIL-143-100805	63	Livade i pašnjaci	Kneževina Monako	2010	Područje Mali Bajar unutar JU Park prirode "Kopački rit".
12	Bilje	III. Ekološka	I.3.1. preostali minski sumnjiv prostor Nacionalnog parka Krka...vodne komunikacije I reda Parka prirode Kopački rit	10.210	10.210	OID-BIL-143-151106	52	Livade i pašnjaci	Državni proračun	2010	Prostor između kanala Sece i ceste Bilje-Kopačevo.
13	Bilje	III. Ekološka	I.3.1. preostali minski sumnjiv prostor Nacionalnog parka Krka...vodne komunikacije I reda Parka prirode Kopački rit	48.156	48.156	OID-BIL-143-151106	51-1	Livade i pašnjaci	Državni proračun	2010	
14	Bilje	III. Ekološka	I.3.1. preostali minski sumnjiv prostor Nacionalnog parka Krka...vodne komunikacije I reda Parka prirode Kopački rit	102.828	30.850	OID-BIL-143-151106	51-2	Livade i pašnjaci	Državni proračun	2010	
15	Bilje	III. Ekološka	I.3.1. preostali minski sumnjiv prostor Nacionalnog parka Krka...vodne komunikacije I reda Parka prirode Kopački	844.013	257.610	OID-BIL-143-151106	51-3	Livade i pašnjaci	Državni proračun	2010	

			rit								
16	Bilje	III. Ekološka	I.3.1. preostali minski sumnjiv prostor Nacionalnog parka Krka...vodne komunikacije I reda Parka priorode Kopački rit	5.824	5.824	OID-BIL-143-151106	44	Livade i pašnjaci	Državni proračun	2010	
17	Bilje	III. Ekološka	I.3.1. preostali minski sumnjiv prostor Nacionalnog parka Krka...vodne komunikacije I reda Parka priorode Kopački rit	957.842	8.454	OIR-BIL-143-100805	57	Livade i pašnjaci	Državni proračun	2010	
11	Darda	II. Socio- ekonomska	I.2.3. poljoprivredno zemljište: površine I reda	2.791.191	258.742	OIR-DAR-143-251105	74	Poljoprivredne površine	Državni proračun	2010	Područje Kalovice.
12	Darda	II. Socio- ekonomska	I.2.3. poljoprivredno zemljište: površine I reda	0	200.000	OIR-DAR-143-251105	74	Poljoprivredne površine	Zajam svjetske banke- PSGO	2010	Područje Kalovice.
13	Darda	II. Socio- ekonomska	I.2.4. šumsko zemljište: površine I reda	443.941	276.808	OIR-DAR-143-251105	18	Šuma	Hrvatske šume d.o.o.	2010	G.J. Darđanske šume, odjel 31/odsjeci a, c.
14	Darda	II. Socio- ekonomska	I.2.4. šumsko zemljište: površine I reda	894.108	27.995	OIR-DAR-143-251105	20	Šuma	Hrvatske šume d.o.o.	2010	G.J. Darđanske šume, odjel 32/odsjek a.
15	Darda	II. Socio- ekonomska	I.2.4. šumsko zemljište: površine I reda	74.493	74.493	OIR-DAR-143-251105	17	Šuma	Hrvatske šume d.o.o.	2010	G.J. Darđanske šume, odjel 33/odsjek a.
16	Darda	II. Socio- ekonomska	I.2.4. šumsko zemljište: površine I reda	315.715	22.608	OIR-DAR-143-251105	15	Šuma	Hrvatske šume d.o.o.	2010	
17	Darda	II. Socio- ekonomska	I.2.4. šumsko zemljište: površine I reda	526.179	32.824	OIR-DAR-143-251105	9	Šuma	Hrvatske šume d.o.o.	2010	



18	Darda	II. Socio- ekonomska	I.2.4. šumsko zemljište: površine I reda	125.308	24.197	OIR-DAR-143-251105	8	Šuma	Hrvatske šume d.o.o.	2010	
19	Darda	II. Socio- ekonomska	I.2.4. šumsko zemljište: površine I reda	53.718	53.718	OIR-DAR-143-251105	53	Šuma	Hrvatske šume d.o.o.	2010	G.J. Darđanske šume, odjel 34/odsjeci a, b.
20	Darda	II. Socio- ekonomska	I.2.4. šumsko zemljište: površine I reda	137.425	600	OIR-DAR-143-251105	45	Šuma	Hrvatske šume d.o.o.	2010	
21	Darda	II. Socio- ekonomska	I.2.4. šumsko zemljište: površine I reda	86.749	7.989	OIR-DAR-143-251105	46	Šuma	Hrvatske šume d.o.o.	2010	
22	Darda	II. Socio- ekonomska	I.2.4. šumsko zemljište: površine I reda	335.382	58.401	OIR-DAR-143-251105	47	Šuma	Hrvatske šume d.o.o.	2010	
23	Darda	II. Socio- ekonomska	I.2.4. šumsko zemljište: površine I reda	0	19.400	OIR-DAR-143-251105	45	Šuma	Hrvatske šume d.o.o.	2010	
24	Darda	II. Socio- ekonomska	I.2.4. šumsko zemljište: površine I reda	0	78.760	OIR-DAR-143-251105	46	Šuma	Hrvatske šume d.o.o.	2010	G.J. Darđanske šume, odjel 35/odsjeci a, b.
25	Darda	II. Socio- ekonomska	I.2.4. šumsko zemljište: površine I reda	0	276.981	OIR-DAR-143-251105	47	Šuma	Hrvatske šume d.o.o.	2010	
26	Darda	II. Socio- ekonomska	I.2.4. šumsko zemljište: površine I reda	0	117.425	OIR-DAR-143-251105	45	Šuma	Hrvatske šume d.o.o.	2010	G.J. Darđanske šume, djel 37/odsjek b.
25	Darda	II. Socio- ekonomska	I.2.4. šumsko zemljište: površine I reda	128.122	40.000	OID-DAR-162-170209	122	Šuma	Hrvatske šume d.o.o.	2010	G.J. Darđanske šume, odjel 42/odsjek c (dio) i Odjel 42/odsjek d.
26	Donji Miholjac	I. Sigurnost	I.1.7. Vodogospodarstv eni objekti	156.383	13.000	OIR-DMI-107-050307	2	Livade i pašnjaci	Hrvatske vode	2010	Zaštitni pojas Glavnog dravskog nasipa-vodna strana uz granicu s Republikom Mađarskom.
27	Donji Miholjac	II. Socio- ekonomska	I.2.4. šumsko zemljište: površine I reda	3.197.233	118.721	OIR-DMI-107-050307	1	Šuma	Hrvatske šume d.o.o.	2010	G.J. Torjanačke šume, odjel 1/odsjek e.
28	Donji Miholjac	II. Socio- ekonomska	I.2.4. šumsko zemljište: površine I reda	53.654	53.654	OIR-DMI-107-050307	8-1	Šuma	Hrvatske šume d.o.o.	2010	G.J. Torjanačke šume, odjel 5/odsjek d.
29	Draž	I. Sigurnost	I.1.7. Vodogospodarstv eni objekti	104.836	104.836	OIR-DRA-143-090707	14	Poljoprivredne površine	Državni proračun	2010	Kanal Borza.
30	Draž	I. Sigurnost	I.1.10. područja potrebna za nadziranje državne granice	91.925	91.925	OIR-DRA-143-090707	8	Poljoprivredne površine	Državni proračun	2010	Šire područje uz graničnu crtu s Republikom Mađarskom.

31	Draž	II. Socio-ekonomska	I.2.3. poljoprivredno zemljište: površine I reda	821.069	246.330	OIR-DRA-143-090707	17	Poljoprivredne površine	Državni proračun	2010	Šire područje uz državnu cestu Osijek-Granični prijelaz Duboševica i nastavak uz graničnu crtu s Republikom Mađarskom.
32	Draž	II. Socio-ekonomska	I.2.3. poljoprivredno zemljište: površine I reda	411.636	123.500	OIR-DRA-143-090707	19	Poljoprivredne površine	Državni proračun	2010	
33	Draž	II. Socio-ekonomska	I.2.3. poljoprivredno zemljište: površine I reda	97.059	29.120	OIR-DRA-143-090707	18	Poljoprivredne površine	Državni proračun	2010	
34	Ernestinovo	I. Sigurnost	I.1.7. Vodogospodarstveni objekti	43.275	12.990	OIR-ERN-168-310707	21-3	Poljoprivredne površine	Državni proračun	2010	Područje Vendelovo.
35	Ernestinovo	II. Socio-ekonomska	I.2.3. poljoprivredno zemljište: površine I reda	33.982	10.200	OIR-ERN-168-310707	21-1	Poljoprivredne površine	Državni proračun	2010	Područje Šomotot.
36	Ernestinovo	II. Socio-ekonomska	I.2.3. poljoprivredno zemljište: površine I reda	22.098	6.630	OIR-ERN-168-310707	21-2	Poljoprivredne površine	Državni proračun	2010	
37	Ernestinovo	II. Socio-ekonomska	I.2.3. poljoprivredno zemljište: površine I reda	3.211	3.211	OIR-ERN-168-310707	21-4	Poljoprivredne površine	Državni proračun	2010	Područje Baja Falva.
38	Osijek	I. Sigurnost	I.1.4. zaštitni i širi pojas uz prometnu (izgrađenu) infrastrukturu	47.950	47.950	OIR-OSI-102-160805	29	Poljoprivredne površine	Državni proračun	2010	Područje uz lokalnu cestu L44082 od D2 do naselja Sarvaš.
39	Osijek	I. Sigurnost	I.1.4. zaštitni i širi pojas uz prometnu (izgrađenu) infrastrukturu	150.684	150.684	OIR-OSI-102-160805	31	Poljoprivredne površine	Državni proračun	2010	
40	Osijek	I. Sigurnost	I.1.4. zaštitni i širi pojas uz prometnu (izgrađenu) infrastrukturu	514.331	514.331	OIR-OSI-102-160805	32	Poljoprivredne površine	Državni proračun	2010	
41	Osijek	I. Sigurnost	I.1.4. zaštitni i širi pojas uz prometnu (izgrađenu) infrastrukturu	70.401	70.401	OIR-OSI-102-160805	49	Poljoprivredne površine	Državni proračun	2010	

42	Osijek	II. Socio-ekonomska	I.2.3. poljoprivredno zemljište: površine I reda	288.402	22.273	OID-OSI-129-031109	28	Poljoprivredne površine	Tornado d.o.o.	2010	Područje uz željezničku prugu između naselja Sarvaš i Nemetin.
43	Osijek	II. Socio-ekonomska	I.2.3. poljoprivredno zemljište: površine I reda	488.111	6.682	OID-OSI-162-260607	16-1	Poljoprivredne površine	Grad Osijek	2010	Naselja Sarvaš i Nemetin.
44	Osijek	II. Socio-ekonomska	I.2.3. poljoprivredno zemljište: površine I reda	30.000	30.000			Poljoprivredne površine	Grad Osijek	2010	Lokacija će se utvrditi po odluci investitora.
45	Osijek	II. Socio-ekonomska	I.2.3. poljoprivredno zemljište: površine I reda	154.595	154.595	OIR-OSI-102-160805	45	Poljoprivredne površine	Državni proračun	2010	Naselje Tenja.
46	Osijek	II. Socio-ekonomska	I.2.3. poljoprivredno zemljište: površine I reda	33.575	33.575	OIR-OSI-102-160805	48	Poljoprivredne površine	Državni proračun	2010	
47	Osijek	II. Socio-ekonomska	I.2.3. poljoprivredno zemljište: površine I reda	1.191.019	756.273	OID-OSI-162-969698	95	Poljoprivredne površine	Državni proračun	2010	
48	Osijek	II. Socio-ekonomska	I.2.3. poljoprivredno zemljište: površine I reda	290.337	290.337	OID-OSI-162-969698	34	Poljoprivredne površine	Državni proračun	2010	Naselje Tenja.
49	Osijek	II. Socio-ekonomska	I.2.3. poljoprivredno zemljište: površine I reda	164.487	164.487	OIR-OSI-102-160805	17	Poljoprivredne površine	Državni proračun	2010	Naselja Sarvaš i Nemetin.
50	Osijek	II. Socio-ekonomska	I.2.3. poljoprivredno zemljište: površine I reda	0	401.567	OID-OSI-162-260607	16-1	Poljoprivredne površine	Državni proračun	2010	
51	Petlovac	II. Socio-ekonomska	I.2.4. šumsko zemljište: površine I reda	67.218	67.218	OID-PTL-143-110309	60-7	Šuma	Hrvatske šume d.o.o.	2010	G.J.Jagodnjačke šume, odjel 4, odsjek a.
52	Petlovac	II. Socio-ekonomska	I.2.4. šumsko zemljište: površine I reda	105.478	20.843	OID-PTL-143-110309	60-6	Šuma	Hrvatske šume d.o.o.	2010	G.J.Jagodnjačke šume, odjel 4, odsjek b.
53	Petlovac	II. Socio-ekonomska	I.2.4. šumsko zemljište: površine I reda	61.974	61.974	OID-PTL-143-110309	60-4	Šuma	Hrvatske šume d.o.o.	2010	G.J.Jagodnjačke šume, odjel 5, odsjek a.
54	Petlovac	II. Socio-ekonomska	I.2.4. šumsko zemljište: površine I reda	137.464	137.464	OID-PTL-143-110309	60-1	Šuma	Hrvatske šume d.o.o.	2010	

55	Petlovac	II. Socio-ekonomska	I.2.4. šumsko zemljište: površine I reda	84.524	29.725	OIR-PTL-102-060306	65	Šuma	Hrvatske šume d.o.o.	2010	G.J.Jagodnjačke šume, odjel 6, odsjek b.
56	Šodolovci	II. Socio-ekonomska	I.2.3. poljoprivredno zemljište: površine I reda	110.173	110.173	OIR-SOD-124-030706	75	Poljoprivredne površine	SR Njemačka	2010	Područje uz kanal Velika Osatina.
57	Šodolovci	II. Socio-ekonomska	I.2.3. poljoprivredno zemljište: površine I reda	157.565	157.565	OID-ŠOD-137-021109	51-2	Poljoprivredne površine	Državni proračun	2010	Naselje Šodolovci.
58	Šodolovci	II. Socio-ekonomska	I.2.3. poljoprivredno zemljište: površine I reda	98.151	98.151	OID-ŠOD-137-021109	53	Poljoprivredne površine	Državni proračun	2010	
59	Šodolovci	II. Socio-ekonomska	I.2.3. poljoprivredno zemljište: površine I reda	71.463	71.463	OID-ŠOD-137-021109	52-3	Poljoprivredne površine	Državni proračun	2010	
60	Šodolovci	II. Socio-ekonomska	I.2.3. poljoprivredno zemljište: površine I reda	34.881	34.881	OID-ŠOD-137-021109	55	Poljoprivredne površine	Državni proračun	2010	
61	Šodolovci	II. Socio-ekonomska	I.2.3. poljoprivredno zemljište: površine I reda	16.135	16.135	OIR-SOD-124-030706	56	Poljoprivredne površine	Državni proračun	2010	
62	Valpovo	I. Sigurnost	I.1.4. zaštitni i širi pojas uz prometnu (izgrađenu) infrastrukturu	63.042	63.042	OIR-VAL-102-020407	6-2	Šuma	Državni proračun	2010	Lijeva obala rijeke Drave jugoistočno od mosta 107. brigade HV-a.
63	Valpovo	II. Socio-ekonomska	I.2.4. šumsko zemljište: površine I reda	211.784	107.856	OIR-VAL-102-020407	6-1	Šuma	Hrvatske šume d.o.o.	2010	G.J.Jagodnjačke šume, odjel 6, odsjek b.
64	Vladislavci	II. Socio-ekonomska	I.2.3. poljoprivredno zemljište: površine I reda	11.487	11.487	OIR-VLA-168-210806	11	Poljoprivredne površine	SAD	2010	Naselje Hrastin, područje Gradac.
65	Vladislavci	II. Socio-ekonomska	I.2.3. poljoprivredno zemljište: površine I reda	19.140	19.140	OIR-VLA-168-210806	13	Poljoprivredne površine	SAD	2010	
66	Vladislavci	II. Socio-ekonomska	I.2.3. poljoprivredno zemljište: površine I reda	61.411	61.411	OID-VLA-137-071009	30	Poljoprivredne površine	Državni proračun	2010	Naselje Hrastin, područje Gradac.

67	Vladislavci	II. Socio- ekonomska	I.2.3. poljoprivredno zemljište: površine I reda	85.327	85.327	OID-VLA-137-071009	9	Poljoprivredne površine	Državni proračun	2010	
<b>UKUPNO:</b>				<b>20.675.5 30</b>	<b>7.328.004</b>						

## Požeško-slavonska županija

Redni broj	Grad ili općina	Skupina	Naziv podskupine	Površina poligona (m2)	Planirana površina za razminiranje unutar poligona (m2)	Poveznica MIS		Struktura površine	Izvor financiranja	Vrijeme izvođenja radova (godina)	Opis planske stavke
						Oznaka izvoda/idejnog projekta	Poligon				
1	2	3	4	5	6	7	8	9	10	11	12
1	Brestovac	I. Sigurnost	I.1.8. prostor oko groblja s pristupnim putevima	165.707	6.030	OID-BRE-151-151208	2	Livade i pašnjaci	Državni proračun	2010	Prilazni put do groba Nikole Demonje u naselju Kamensko.
2	Lipik	I. Sigurnost	I.1.4. zaštitni i širi pojas uz prometnu (izgrađenu) infrastrukturu	15.987	15.987	OIR-LIP-151-130307	37	Livade i pašnjaci	Državni proračun	2010	Naselje Bujavica.
3	Lipik	I. Sigurnost	I.1.4. zaštitni i širi pojas uz prometnu (izgrađenu) infrastrukturu	12.822	12.822	OIR-LIP-151-130307	25	Livade i pašnjaci	Državni proračun	2010	
4	Lipik	I. Sigurnost	I.1.4. zaštitni i širi pojas uz prometnu (izgrađenu) infrastrukturu	14.727	14.727	OIR-LIP-151-130307	29	Livade i pašnjaci	Državni proračun	2010	
5	Lipik	II. Socio-ekonomska	I.2.3. poljoprivredno zemljište: površine I reda	75.079	75.079	OIR-LIP-151-130307	3	Poljoprivredne površine	Državni proračun	2010	Naselje Jagma, prostor uz Jezero.
6	Pakrac	I. Sigurnost	I.1.2. okućnice naseljenih kuća	161.191	161.191	OIR-PAK-103-150905	137	Livade i pašnjaci	Državni proračun	2010	Naselje Bučje.
7	Pakrac	I. Sigurnost	I.1.2. okućnice naseljenih kuća	10.010	10.010	OIR-PAK-103-150905	138	Livade i pašnjaci	Državni proračun	2010	
8	Pakrac	I. Sigurnost	I.1.2. okućnice naseljenih kuća	154.136	154.136	OIR-PAK-103-150905	64	Livade i pašnjaci	SAD	2010	Naselje Cicvare.
9	Pakrac	I. Sigurnost	I.1.2. okućnice naseljenih kuća	2.084.992	16.203	OIR-PAK-103-150905	66	Livade i pašnjaci	SAD	2010	
10	Pakrac	I. Sigurnost	I.1.4. zaštitni i širi pojas uz prometnu (izgrađenu) infrastrukturu	94.481	94.481	OID-PAK-162-210907	16	Livade i pašnjaci	Državni proračun	2010	Područje uz rijeku Pakru i prometnicu Pakrac Požega između naselja Kusonje i Dragović.
11	Pakrac	I. Sigurnost	I.1.4. zaštitni i širi pojas uz prometnu (izgrađenu) infrastrukturu	25.637	25.637	OID-PAK-162-210907	29	Livade i pašnjaci	Državni proračun	2010	

12	Pakrac	I. Sigurnost	I.1.4. zaštitni i širi pojas uz prometnu (izgrađenu) infrastrukturu	3.372	3.372	OID-PAK-162-210907	231	Livade i pašnjaci	Državni proračun	2010
13	Pakrac	I. Sigurnost	I.1.4. zaštitni i širi pojas uz prometnu (izgrađenu) infrastrukturu	577	577	OID-PAK-162-210907	234	Livade i pašnjaci	Državni proračun	2010
14	Pakrac	I. Sigurnost	I.1.4. zaštitni i širi pojas uz prometnu (izgrađenu) infrastrukturu	753	753	OID-PAK-162-210907	230	Livade i pašnjaci	Državni proračun	2010
15	Pakrac	I. Sigurnost	I.1.4. zaštitni i širi pojas uz prometnu (izgrađenu) infrastrukturu	10.109	10.109	OID-PAK-162-210907	31	Livade i pašnjaci	Državni proračun	2010
16	Pakrac	I. Sigurnost	I.1.4. zaštitni i širi pojas uz prometnu (izgrađenu) infrastrukturu	7.058	7.058	OID-PAK-162-210907	235	Livade i pašnjaci	Državni proračun	2010
17	Pakrac	I. Sigurnost	I.1.4. zaštitni i širi pojas uz prometnu (izgrađenu) infrastrukturu	235	235	OID-PAK-162-210907	237	Livade i pašnjaci	Državni proračun	2010
18	Pakrac	I. Sigurnost	I.1.4. zaštitni i širi pojas uz prometnu (izgrađenu) infrastrukturu	14.588	14.588	OID-PAK-162-210907	35	Livade i pašnjaci	Državni proračun	2010
19	Pakrac	I. Sigurnost	I.1.4. zaštitni i širi pojas uz prometnu (izgrađenu) infrastrukturu	222.323	222.323	OID-PAK-162-210907	30	Livade i pašnjaci	Državni proračun	2010
20	Pakrac	I. Sigurnost	I.1.4. zaštitni i širi pojas uz prometnu (izgrađenu) infrastrukturu	584	584	OID-PAK-162-210907	242	Livade i pašnjaci	Državni proračun	2010
21	Pakrac	I. Sigurnost	I.1.4. zaštitni i širi pojas uz prometnu (izgrađenu) infrastrukturu	8.291	8.291	OID-PAK-162-210907	34	Livade i pašnjaci	Državni proračun	2010
22	Pakrac	I. Sigurnost	I.1.4. zaštitni i širi pojas uz prometnu (izgrađenu) infrastrukturu	10.831	10.831	OID-PAK-162-210907	161	Livade i pašnjaci	Državni proračun	2010
23	Pakrac	I. Sigurnost	I.1.4. zaštitni i širi pojas uz prometnu (izgrađenu) infrastrukturu	4.718	4.718	OID-PAK-162-210907	232	Livade i pašnjaci	Državni proračun	2010

24	Pakrac	I. Sigurnost	I.1.4. zaštitni i širi pojas uz prometnu (izgrađenu) infrastrukturu	8.991	8.991	OID-PAK-162-210907	36	Livade i pašnjaci	Državni proračun	2010	
25	Pakrac	I. Sigurnost	I.1.5. turistička odredišta	329.013	102.092	OIR-PAK-103-150905	3	Šuma	Državni proračun	2010	Brdo Kalvarija.
26	Pakrac	II. Socio-ekonomska	I.2.4. šumsko zemljište: površine I reda	427.514	172.661	OID-PAK-144-120209	178	Šuma	Hrvatske šume d.o.o.	2010	G.J. Pakračka gora -Zapadni Papuk, odjel 26/odsjek f, dio odjel26/odsjek e, odjel35/odsjek d, odjel35/odsjek e i odjel36/odsjek b.
27	Pakrac	II. Socio-ekonomska	I.2.4. šumsko zemljište: površine I reda	30.885	30.885	OID-PAK-144-120209	179	Šuma	Hrvatske šume d.o.o.	2010	
28	Pakrac	II. Socio-ekonomska	I.2.4. šumsko zemljište: površine I reda	160.716	160.716	OID-PAK-144-120209	249	Šuma	Hrvatske šume d.o.o.	2010	
<b>UKUPNO:</b>				<b>4.055.327</b>	<b>1.345.087</b>						



## Sisačko-moslavačka županija

Redni broj	Grad ili općina	Skupina	Naziv podskupine	Površina poligona (m <sup>2</sup> )	Planirana površina za razminiranje unutar poligona (m <sup>2</sup> )	Poveznica MIS		Struktura površine	Izvor financiranja	Vrijeme izvođenja radova (godina)	Opis planske stavke
						Oznaka izvoda/idejnog projekta	Poligon				
1	2	3	4	5	6	7	8	9	10	11	12
1	Glina	I. Sigurnost	I.1.2. okućnice naseljenih kuća	20.673	29.673	OIR-GLI-25-160306	148	Livade i pašnjaci	Državni proračun	2010	Naselje Pokupska Slatina.
2	Glina	I. Sigurnost	I.1.2. okućnice naseljenih kuća	126.825	38.050	OIR-GLI-25-160306	68	Poljoprivredne površine	Državni proračun	2010	Naselje Šišinečka Gračenica, područje između prometnice Glina-Šišinečka Gračenica-Glinska Poljana-Petrinja i rijeke Kupe.
3	Glina	I. Sigurnost	I.1.2. okućnice naseljenih kuća	26.069	7.830	OIR-GLI-25-160306	67	Poljoprivredne površine	Državni proračun	2010	
4	Glina	II. Socio-ekonomska	I.1.6. zaštitni pojas uz gospodarske objekte	190.000	114.403	OIR-GLI-25-160306	236	Šuma	Državni proračun	2010	Područje uz poduzetničku zonu "Željezara".
5	Glina	II. Socio-ekonomska	I.2.3. poljoprivredno zemljište: površine I reda	798.942	237.000	OIR-GLI-25-160306	220	Poljoprivredne površine	Državni proračun	2010	Naselje Ilovačak, područje između zasekla Radočaji i rijeke Kupe.
6	Glina	II. Socio-ekonomska	I.2.3. poljoprivredno zemljište: površine I reda	1.827.626	386.000	OIR-GLI-25-160306	134	Livade i pašnjaci	Državni proračun	2010	Naselje Pokupska Slatina.
7	Glina	II. Socio-ekonomska	I.2.5. prostor uključen u planove gospodarenja	4.925	4.925	OIR-GLI-25-160306	178	Livade i pašnjaci	Državni proračun	2010	Područje uz rijeku Glinu u zaselku Cerjak.
8	Hrvatska Kostajnica	I. Sigurnost	II.1.3. rubni dijelovi livada i pašnjaka uz naselja i gradske četvrti	20.881	20.881	OIR-KOS-060606	4	Livade i pašnjaci	Državni proračun	2010	Ukupan MSP Grada.
9	Jasenovac	I. Sigurnost	I.1.6. zaštitni pojas uz gospodarske objekte	207.189	207.189	OIR-JAS-152-021006	51	Poljoprivredne površine	Državni proračun	2010	Lončarice, širi prostor uz precrpnu stanicu.
10	Jasenovac	II. Socio-ekonomska	I.2.4. šumsko zemljište: površine I reda	1.532.127	37.068	OIR-JAS-152-021006	71	Šuma	Hrvatske šume d.o.o.	2010	G.J. Greda -Kamare odjel 14, odsjek a.
11	Novska	I. Sigurnost	I.1.8. prostor oko groblja s pristupnim	1.403.920	39.321	OID-NOV-35-050608	26	Livade i pašnjaci	Državni proračun	2010	Naselje Paklenica, prostor između šume i groblja Kremenduk-

			putevima								
12	Novska	I. Sigurnost	I.1.8. prostor oko groblja s pristupnim putevima	346.327	112.312	OID-NOV-35-050608	28	Livade i pašnjaci	Državni proračun	2010	Balatovka.
13	Novska	I. Sigurnost	I.1.8. prostor oko groblja s pristupnim putevima	27.839	27.839	OIR-NOV-151-071006	33	Livade i pašnjaci	Državni proračun	2010	
14	Novska	II. Socio-ekonomska	I.2.3. poljoprivredno zemljište: površine I reda	78.470	78.470	OIR-NOV-151-071006	73	Poljoprivredne površine	SAD	2010	Naselje Kričke.
15	Petrinja	I. Sigurnost	I.1.4. zaštitni i širi pojas uz prometnu (izgrađenu) infrastrukturu	6.184	6.184	OIR-PET-25-300505	286	Poljoprivredne površine	Državni proračun	2010	Naselje Češko Selo.
19	Petrinja	I. Sigurnost	I.1.4. zaštitni i širi pojas uz prometnu (izgrađenu) infrastrukturu	41.500	41.500	OID-PET-35-281009	158	Šuma	Državni proračun	2010	Područje uz prometnicu od naselja Župić do Pecki-Stari grad.
20	Petrinja	I. Sigurnost	I.1.4. zaštitni i širi pojas uz prometnu (izgrađenu) infrastrukturu	9.773	9.773	OIR-PET-25-300505	300	Šuma	Državni proračun	2010	
21	Petrinja	I. Sigurnost	I.1.4. zaštitni i širi pojas uz prometnu (izgrađenu) infrastrukturu	26.636	26.636	OIR-PET-25-300505	135	Livade i pašnjaci	SR Njemačka	2010	Naselje Župić
22	Petrinja	I. Sigurnost	I.1.4. zaštitni i širi pojas uz prometnu (izgrađenu) infrastrukturu	12.276	12.276	OIR-PET-25-300505	137	Livade i pašnjaci	SR Njemačka	2010	
23	Petrinja	I. Sigurnost	I.1.4. zaštitni i širi pojas uz prometnu (izgrađenu) infrastrukturu	2.019	2.019	OIR-PET-25-300505	138	Livade i pašnjaci	SR Njemačka	2010	

26	Petrinja	I. Sigurnost	I.1.4. zaštitni i širi pojas uz prometnu (izgrađenu) infrastrukturu	23.342	23.342	OID-PET-35-040809	255	Livade i pašnjaci	Udruga golfera iz New York-a	2010	Cestovni pojas D37 u naselju Novo Selište.
27	Petrinja	I. Sigurnost	I.1.8. prostor oko groblja s pristupnim putevima	290.664	290.664	OID-PET-26-160609	122	Poljoprivredne površine	Državni proračun	2010	Okolina groblja Sv. Katarina kod naselja Slana.
21	Petrinja	I. Sigurnost	I.1.8. prostor oko groblja s pristupnim putevima	43.131	43.131	OIR-PET-25-300505	119	Poljoprivredne površine	SAD	2010	Okolina groblja Sv. Katarina kod naselja Slana.
22	Petrinja	I. Sigurnost	I.1.8. prostor oko groblja s pristupnim putevima	13.036	13.036	OIR-PET-25-300505	120	Poljoprivredne površine	SAD	2010	
23	Petrinja	II. Socio-ekonomska	I.2.3. poljoprivredno zemljište: površine I reda	1.150.208	285.812	OID-PET-20-211008	70	Poljoprivredne površine	Državni proračun	2010	Naselje Gore.
24	Petrinja	II. Socio-ekonomska	I.2.3. poljoprivredno zemljište: površine I reda	171.993	171.993	OID-PET-25-310507	58	Poljoprivredne površine	Državni proračun	2010	Naselja Glinska Poljana i Slana.
25	Petrinja	II. Socio-ekonomska	I.2.3. poljoprivredno zemljište: površine I reda	16.753	16.753	OIR-PET-25-300505	132	Poljoprivredne površine	SR Njemačka	2010	Naselje Župić
26	Petrinja	II. Socio-ekonomska	I.2.3. poljoprivredno zemljište: površine I reda	43.285	43.285	OIR-PET-25-300505	133	Poljoprivredne površine	SR Njemačka	2010	
27	Sunja	I. Sigurnost	I.1.4. zaštitni i širi pojas uz prometnu (izgrađenu) infrastrukturu	229.463	229.463	OID-SUN-151-130407	29-4	Poljoprivredne površine	Državni proračun	2010	Područje uz željeznički triangl u naselju Vedro Polje.
28	Sunja	I. Sigurnost	I.1.4. zaštitni i širi pojas uz prometnu (izgrađenu) infrastrukturu	5.606	5.606	OIR-SUN-151-200306	27-1	Poljoprivredne površine	Državni proračun	2010	Područje između naselja Četvrtkovac i Donji Hrastovac.
29	Sunja	I. Sigurnost	I.1.4. zaštitni i širi pojas uz prometnu (izgrađenu) infrastrukturu	7.352	7.352	OIR-SUN-151-200306	100	Livade i pašnjaci	Državni proračun	2010	Naselje Brđani Cesta.

30	Sunja	I. Sigurnost	I.1.4. zaštitni i širi pojas uz prometnu (izgrađenu) infrastrukturu	14.997	14.997	OIR-SUN-151-200306	99-1	Livade i pašnjaci	Državni proračun	2010	
31	Sunja	I. Sigurnost	I.1.4. zaštitni i širi pojas uz prometnu (izgrađenu) infrastrukturu	10.332	10.332	OIR-SUN-151-200306	99-2	Livade i pašnjaci	Državni proračun	2010	
32	Sunja	I. Sigurnost	I.1.4. zaštitni i širi pojas uz prometnu (izgrađenu) infrastrukturu	37.513	37.513	OID-SUNJ-35-180509	96	Livade i pašnjaci	Državni proračun	2010	
33	Sunja	I. Sigurnost	I.1.4. zaštitni i širi pojas uz prometnu (izgrađenu) infrastrukturu	22.659	22.659	OID-SUNJ-35-180509	95-1	Livade i pašnjaci	Državni proračun	2010	
34	Sunja	I. Sigurnost	I.1.4. zaštitni i širi pojas uz prometnu (izgrađenu) infrastrukturu	25.280	25.280	OID-SUNJ-35-180509	95-2	Livade i pašnjaci	Državni proračun	2010	
35	Sunja	I. Sigurnost	I.1.4. zaštitni i širi pojas uz prometnu (izgrađenu) infrastrukturu	31.032	31.032	OID-SUNJ-35-180509	94	Livade i pašnjaci	Državni proračun	2010	
36	Sunja	I. Sigurnost	I.1.7. Vodogospodarstveni objekti	198.657	93.528	OIR-SUN-151-200306	73	Poljoprivredne površine	Hrvatske vode	2010	Prostor uz kanal Sunja južno od naselja Krivaj Sunjski.
37	Sunja	I. Sigurnost	I.1.7. Vodogospodarstveni objekti	296.268	17.779	OID-SUN-137-060409	70	Livade i pašnjaci	Hrvatske vode	2010	Savski nasip između naselja Crkveni Bok i Ivanjski Bok.
38	Sunja	I. Sigurnost	I.1.7. Vodogospodarstveni objekti	257.088	40.428	OID-SUN-137-060409	71	Livade i pašnjaci	Hrvatske vode	2010	
39	Sunja	II. Socio-ekonomska	I.2.3. poljoprivredno zemljište: površine I reda	1.333.127	371.173	OID-SUN-35-011008 (dio P80)	55	Livade i pašnjaci	Državni proračun	2010	Područje između naselja Novoselci i Krivaj Sunjski.
40	Sunja	II. Socio-ekonomska	I.2.4. šumsko zemljište: površine I reda	0	201.715	OID-SUN-26-140709	69-2	Šuma	Hrvatske šume d.o.o.	2010	G.J. Posavske šume odjel 74, odsjek a i odjel 75 i dio odsjeka b.

41	Sunja	II. Socio- ekonomska	I.2.4. šumsko zemljište: površine I reda	887.141	137.100	OID-SUN-26-140709	69-2	Šuma	Hrvatske šume d.o.o.	2010	G.J. Posavske šume.
42	Sunja	II. Socio- ekonomska	I.2.4. šumsko zemljište: površine I reda	9.614	9.614	OID-SUN-26-140709	69-1	Šuma	Hrvatske šume d.o.o.	2010	
43		I. Sigurnost	I.1.2. okućnice naseljenih kuća	25.000	25.000			Poljoprivredne površine	Udruga golfera iz New York-a	2010	Područje će biti određeno po odluci investitora.
<b>UKUPNO:</b>				<b>11.853.74</b> <b>2</b>	<b>3.607.936</b>						

## Splitsko-dalmatinska županija

Redni broj	Grad ili općina	Skupina	Naziv podskupine	Površina poligona (m2)	Planirana površina za razminiravanje unutar poligona (m2)	Poveznica MIS		Struktura površine	Izvor financiranja	Vrijeme izvođenja radova (godina)	Opis planske stavke
						Oznaka izvida/idejnog projekta	Poligon				
1	2	3	4	5	6	7	8	9	10	11	12
1	Hrvace	I. Sigurnost	I.1.4. zaštitni i širi pojas uz prometnu (izgrađenu) infrastrukturu	228.839	228.839	OID-HRV-164-280509	17-1	Makija i krš	Državni proračun	2010	Šire područje uz državnu cestu D-1 između naselja Ustića Draga i Maljkovo.
2	Hrvace	I. Sigurnost	I.1.4. zaštitni i širi pojas uz prometnu (izgrađenu) infrastrukturu	63.807	63.807	OID-HRV-164-280509	17-2	Makija i krš	Državni proračun	2010	
3	Hrvace	I. Sigurnost	I.1.5. turistička odredišta: ...izletišta...	359.854	108.000	OID-HRV-164-280509	17-3	Makija i krš	Državni proračun	2010	Područje uz Peručko jezero.
<b>UKUPNO:</b>				<b>652.500</b>	<b>400.646</b>						

## Šibensko-kninska županija

Redni broj	Grad ili općina	Skupina	Naziv podskupine	Površina poligona (m2)	Planirana površina za razminiranje unutar poligona (m2)	Poveznica MIS		Struktura površine	Izvor financiranja	Vrijeme izvođenja radova (godina)	Opis planske stavke
						Oznaka izvoda/idejnog projekta	Poligon				
1	2	3	4	5	6	7	8	9	10	11	12
1	Drniš	I. Sigurnost	I.1.2. okućnice naseljenih kuća	389.164	5.968	OIR-DRN-141-300709	104	Poljoprivredne površine	Državni proračun	2010	Naselje Donji Marini.
2	Drniš	I. Sigurnost	I.1.2. okućnice naseljenih kuća	694.727	120.101	OIR-DRN-154-150307	2	Poljoprivredne površine	Državni proračun	2010	Naselje Žitnić, zaseoci Kašići, Bodrežići i Andabake.
3	Drniš	I. Sigurnost	I.1.4. zaštitni i širi pojas uz prometnu (izgrađenu) infrastrukturu	22.444	22.444	OID-DRN-163-190508	27	Poljoprivredne površine	Državni proračun	2010	
4	Drniš	I. Sigurnost	I.1.4. zaštitni i širi pojas uz prometnu (izgrađenu) infrastrukturu	278.904	78.904	OID-DRN-131-290709	157	Livade i pašnjaci	Državni proračun	2010	Naselje Žitnić, zaseok Ercegovci.
5	Drniš	I. Sigurnost	I.1.4. zaštitni i širi pojas uz prometnu (izgrađenu) infrastrukturu	56.310	56.310	OID-DRN-131-290709	158	Livade i pašnjaci	Državni proračun	2010	
6	Drniš	I. Sigurnost	I.1.4. zaštitni i širi pojas uz prometnu (izgrađenu) infrastrukturu	462.208	54.368	OID-DRN-131-290709	140	Poljoprivredne površine	Državni proračun	2010	Naselje Žitnić, zaseoci Alduci i Baljci.
11	Drniš	I. Sigurnost	I.1.4. zaštitni i širi pojas uz prometnu (izgrađenu) infrastrukturu	96.542	28.950	OIR-DRN-154-150307	19	Livade i pašnjaci	Državni proračun	2010	Cestovni pojas Drniš-NP Krka, područje od Grada Drniša do naselja Širitovci.
12	Drniš	I. Sigurnost	I.1.4. zaštitni i širi pojas uz prometnu (izgrađenu) infrastrukturu	1.299	1.299	OIR-DRN-154-150307	12	Livade i pašnjaci	Državni proračun	2010	
13	Drniš	I. Sigurnost	I.1.4. zaštitni i širi pojas uz prometnu (izgrađenu) infrastrukturu	58.559	58.559	OIR-DRN-154-150307	8	Livade i pašnjaci	Državni proračun	2010	
14	Drniš	I. Sigurnost	I.1.4. zaštitni i širi pojas uz prometnu (izgrađenu) infrastrukturu	19.622	19.622	OIR-DRN-154-150307	9	Livade i pašnjaci	Državni proračun	2010	
15	Drniš	I. Sigurnost	I.1.4. zaštitni i širi pojas uz prometnu	46.811	14.050	OIR-DRN-154-150307	18	Livade i pašnjaci	Državni proračun	2010	

			(izgrađenu) infrastrukturu								
16	Drniš	I. Sigurnost	I.1.4. zaštitni i širi pojas uz prometnu (izgrađenu) infrastrukturu	16.376	16.376	OIR-DRN-154-150307	20	Livade i pašnjaci	Državni proračun	2010	
17	Drniš	I. Sigurnost	I.1.4. zaštitni i širi pojas uz prometnu (izgrađenu) infrastrukturu	16.193	16.193	OIR-DRN-154-150307	23	Livade i pašnjaci	Državni proračun	2010	
18	Drniš	I. Sigurnost	I.1.4. zaštitni i širi pojas uz prometnu (izgrađenu) infrastrukturu	7.400	7.400	OIR-DRN-154-150307	25	Livade i pašnjaci	Državni proračun	2010	
19	Drniš	II. Socio-ekonomsk a	I.2.4. šumsko zemljište: površine I reda	229.419	107.744	OID-DRN-164-300508	100	Šuma	Hrvatske šume d.o.o.	2010	G.J. Promina, odjel 88.
20	Drniš	II. Socio-ekonomsk a	I.2.4. šumsko zemljište: površine I reda	75.584	27.256	OIR-DRN-154-150307	174	Šuma	Hrvatske šume d.o.o.	2010	
21	Promina	I. Sigurnost	I.1.4. zaštitni i širi pojas uz prometnu (izgrađenu) infrastrukturu	67.474	9.098	OID-PRO-141-300609	45	Makija i krš	Državni proračun	2010	Područje uz prometnicu Oklaj-Širitovci (Brižine-južno od zaselka Marići).
22	Promina	I. Sigurnost	I.1.4. zaštitni i širi pojas uz prometnu (izgrađenu) infrastrukturu	51.924	4.587	OID-PRO-141-300609	53	Makija i krš	Državni proračun	2010	
23	Promina	I. Sigurnost	I.1.4. zaštitni i širi pojas uz prometnu (izgrađenu) infrastrukturu	115.342	15.338	OID-PRO-141-300609	31	Makija i krš	Državni proračun	2010	
24	Promina	I. Sigurnost	I.1.4. zaštitni i širi pojas uz prometnu (izgrađenu) infrastrukturu	11.168	11.168	OIR-PRO-100107	41	Makija i krš	Državni proračun	2010	
25	Promina	I. Sigurnost	I.1.4. zaštitni i širi pojas uz prometnu (izgrađenu) infrastrukturu	5.564	5.564	OIR-PRO-100107	42	Makija i krš	Državni proračun	2010	
26	Promina	I. Sigurnost	I.1.4. zaštitni i širi pojas uz prometnu (izgrađenu) infrastrukturu	98.471	17.158	OID-PRO-141-300609	44	Livade i pašnjaci	Udruga Promina Zadar	2010	Područje između zaselaka Kličići i Marići u naselju Mratovo (50m pojas).
27	Promina	I. Sigurnost	I.1.4. zaštitni i širi pojas uz prometnu (izgrađenu) infrastrukturu	60.217	16.060	OID-PRO-141-300609	43	Livade i pašnjaci	Udruga Promina Zadar	2010	



28	Promina	I. Sigurnost	I.1.4. zaštitni i širi pojas uz prometnu (izgrađenu) infrastrukturu	212.288	30.000	OID-PRO-141-300609	55	Livade i pašnjaci	Udruga Promina Zadar	2010	
29	Promina	I. Sigurnost	I.1.4. zaštitni i širi pojas uz prometnu (izgrađenu) infrastrukturu	78.454	7.000	OID-PRO-141-300609	57	Livade i pašnjaci	Udruga Promina Zadar	2010	
30	Promina	I. Sigurnost	I.1.4. zaštitni i širi pojas uz prometnu (izgrađenu) infrastrukturu	235.672	22.241	OID-PRO-141-300609	50	Makija i krš	Udruga Promina Zadar	2010	
31	Promina	I. Sigurnost	I.1.4. zaštitni i širi pojas uz prometnu (izgrađenu) infrastrukturu	178.584	42.722	OID-PRO-141-300609	52	Makija i krš	Udruga Promina Zadar	2010	
28	Promina	I. Sigurnost	I.1.4. zaštitni i širi pojas uz prometnu (izgrađenu) infrastrukturu	178.584	9.959	OID-PRO-141-300609	51	Makija i krš	Udruga Promina Zadar	2010	
29	Promina	I. Sigurnost	I.1.4. zaštitni i širi pojas uz prometnu (izgrađenu) infrastrukturu	67.474	7.285	OID-PRO-141-300609	45	Makija i krš	Udruga Promina Zadar	2010	
30	Ružić	I. Sigurnost	I.1.2. okućnice naseljenih kuća	121.429	65.274	OIR-RUŽ-124-130307	3	Makija i krš	Državni proračun	2010	Područje Midenjak-Borjani.
33	Skradin	I. Sigurnost	I.1.14. poznata minska polja	91.639	91.639	OID-SKR-137-050809	51	Šuma	Državni proračun	2010	Naselje Skradinsko polje.
34	Skradin	I. Sigurnost	I.1.2. okućnice naseljenih kuća	14.752	14.752	OID-SKR-141-180509	57-1	Livade i pašnjaci	Državni proračun	2010	
35	Skradin	I. Sigurnost	I.1.2. okućnice naseljenih kuća	7.950	7.950	OID-SKR-141-180509	57-2	Livade i pašnjaci	Državni proračun	2010	
36	Skradin	I. Sigurnost	I.1.2. okućnice naseljenih kuća	2.050	2.050	OID-SKR-141-180509	103	Livade i pašnjaci	Državni proračun	2010	
37	Skradin	I. Sigurnost	I.1.2. okućnice naseljenih kuća	246.150	17.782	OID-SKR-137-050809	36-1	Livade i pašnjaci	Državni proračun	2010	
38	Skradin	I. Sigurnost	I.1.2. okućnice naseljenih kuća	15.845	15.845	OID-SKR-137-050809	36-2	Livade i pašnjaci	Državni proračun	2010	Naselje Velika Glava, zaseoci Pozderi i Travica.
40	Skradin	I. Sigurnost	I.1.2. okućnice naseljenih kuća	245.208	245.208	OID-SKR-137-050809	131	Livade i pašnjaci	Državni proračun	2010	Naselje Velika Glava, zaseoci Damjanići i Zjalići.
41	Skradin	I. Sigurnost	I.1.2. okućnice naseljenih kuća	45.808	45.808	OID-SKR-137-050809	40	Livade i pašnjaci	Državni proračun	2010	
31	Skradin	I. Sigurnost	I.1.5. turistička odredišta: ...izletišta...	132.109	68.309	OID-SKR-137-050809	81	Poljoprivredne površine	Državni proračun	2010	Debeli rat.
32	Skradin	I. Sigurnost	I.1.5. turistička odredišta: ...izletišta...	42.124	5.780	OID-SKR-137-050809	76	Poljoprivredne površine	Državni proračun	2010	

33	Skradin	I. Sigurnost	I.1.5. turistička odredišta: ...izletišta...	3.452	3.452	OID-SKR-180-040909	135	Makija i krš	Državni proračun	2010	Otok Stipanac u Prokljankom jezeru.
42	Skradin	I. Sigurnost	I.1.5. turistička odredišta: ...izletišta...	132.109	15.225	OID-SKR-137-050809	81	Poljoprivredne površine	SAD	2010	Debeli rat.
43	Skradin	I. Sigurnost	I.1.5. turistička odredišta: ...izletišta...	46.410	26.410	OIR-SKR-154-130109	85	Makija i krš	SAD	2010	
44	Skradin	I. Sigurnost	I.1.5. turistička odredišta: ...izletišta...	33.090	13.090	OIR-SKR-154-130109	75	Makija i krš	SAD	2010	
45	Skradin	I. Sigurnost	I.1.5. turistička odredišta: ...izletišta...	42.124	6.344	OID-SKR-137-050809	76	Poljoprivredne površine	SAD	2010	
46	Šibenik	III. Ekološka	I.3.3. Postojeće i projektirane protupožarne prosjeke s elementima cesta i protupožarne prosjeke. Šume s vrlo visokim stupnjem ugroženosti od požara.	103.429	103.429	OIR-ŠIB-124-110507	8	Šuma	SR Njemačka	2010	Paljevine.
47	Vodice	II. Socio-ekonomsk a	I.2.3. poljoprivredno zemljište: površine I reda	229.547	229.547	OIR-VOD-145-280806	12	Poljoprivredne površine	SAD	2010	Naselje Čista Mala.
<b>UKUPNO:</b>				<b>5.388.003</b>	<b>1.811.618</b>						

## Virovitičko-podravska županija

Redni broj	Grad ili općina	Skupina	Naziv podskupine	Površina poligona (m2)	Planirana površina za razminiranje unutar poligona (m2)	Poveznica MIS		Struktura površine	Izvor financiranja	Vrijeme izvođenja radova (godina)	Opis planske stavke
						Oznaka izvida/idejnog projekta	Poligon				
1	2	3	4	5	6	7	8	9	10	11	12
1	Orahovica	I. Sigurnost	I.1.14. poznata minska polja	64.244	64.244	OID-ORA-20-101009	7	Šuma	Državni proračun	2010	Naselje Kokočak.
2	Orahovica	I. Sigurnost	I.1.14. poznata minska polja	140.764	140.764	OIR-ORA-151-080506	6	Šuma	Državni proračun	2010	
3	Orahovica	I. Sigurnost	I.1.14. poznata minska polja	35.063	35.063	OIR-ORA-151-080506	10	Šuma	Državni proračun	2010	
4	Voćin	II. Socio-ekonomska	I.2.4. šumsko zemljište: površine I reda	25.963	25.963	OIR-VOĆ-151-310505	42	Šuma	Hrvatske šume d.o.o.	2010	G.J.Slatinske prigorske šume , dijelovi odjela 4/odsjek b, odjela17 i odjela 18.
<b>UKUPNO:</b>				<b>266.034</b>	<b>266.034</b>						

## Vukovarsko-srijemska županija

Redni broj	Grad ili općina	Skupina	Naziv podskupine	Površina poligona (m2)	Planirana površina za razminiranje unutar poligona (m2)	Poveznica MIS		Struktura površine	Izvor financiranja	Vrijeme izvođenja radova (godina)	Opis planske stavke
						Oznaka izvida/idejnog projekta	Poligon				
1	2	3	4	5	6	7	8	9	10	11	12
1	Drenovci	I. Sigurnost	I.1.10. područja potrebna za nadziranje državne granice	103.936	33.000	OID-DRE-137-061109	6	Šuma	SAD	2010	Lijeva obala rijeke Save jugozapadno od naselja Račinovci.
2	Drenovci	I. Sigurnost	I.1.10. područja potrebna za nadziranje državne granice	24.616	24.616	OID-DRE-110-081208	7	Šuma	SAD	2010	Granični pojas s Republikom Srbijom uz rijeku Savu.
3	Markušica	II. Socio-ekonomska	I.2.3. poljoprivredno zemljište: površine I reda	24.891	12.150	OID-MAR-110-030309	56-1	Poljoprivredne površine	SR Njemačka	2010	Naselje Ostrovo.
4	Markušica	II. Socio-ekonomska	I.2.3. poljoprivredno zemljište: površine I reda	9.595	9.595	OID-MAR-110-030309	53-3	Poljoprivredne površine	SR Njemačka	2010	
5	Markušica	II. Socio-ekonomska	I.2.3. poljoprivredno zemljište: površine I reda	96.626	41.443	OIR-MAR-107-030705	52-2	Poljoprivredne površine	SR Njemačka	2010	
6	Markušica	II. Socio-ekonomska	I.2.3. poljoprivredno zemljište: površine I reda	1.970	1.970	OIR-MAR-107-030705	52-3	Poljoprivredne površine	SR Njemačka	2010	
7	Markušica	II. Socio-ekonomska	I.2.3. poljoprivredno zemljište: površine I reda	162.017	162.017	OIR-MAR-107-030706	75-1	Poljoprivredne površine	SAD	2010	Područje Žankovac južno od naselja Ostrovo.

8	Nuštar	II. Socio-ekonomska	I.2.3. poljoprivredno zemljište: površine I reda	572.645	477.111	OID-NUŠ-110-100608	110	Poljoprivredne površine	Državni proračun	2010	Naselje Cerič.
9	Nuštar	II. Socio-ekonomska	I.2.3. poljoprivredno zemljište: površine I reda	34.051	34.051	OID-NUŠ-110-100608	117	Poljoprivredne površine	Državni proračun	2010	
10	Nuštar	II. Socio-ekonomska	I.2.3. poljoprivredno zemljište: površine I reda	82.199	82.199	OID-NUŠ-110-100608	177	Poljoprivredne površine	Državni proračun	2010	
11	Nuštar	II. Socio-ekonomska	I.2.3. poljoprivredno zemljište: površine I reda	285.152	194.509	OID-NUŠ-168-070409	65	Poljoprivredne površine	Državni proračun	2010	Naselje Nemetin.
12	Nuštar	II. Socio-ekonomska	I.2.3. poljoprivredno zemljište: površine I reda	193.958	80.822	OIR-NUŠ-110-290705	64	Poljoprivredne površine	Državni proračun	2010	
13	Nuštar	II. Socio-ekonomska	I.2.3. poljoprivredno zemljište: površine I reda	2.617	2.617	OID-NUŠ-110-100608	170	Poljoprivredne površine	SAD	2010	Naselje Cerič.
14	Nuštar	II. Socio-ekonomska	I.2.3. poljoprivredno zemljište: površine I reda	1.136	1.136	OID-NUŠ-110-100608	169	Poljoprivredne površine	SAD	2010	
15	Nuštar	II. Socio-ekonomska	I.2.3. poljoprivredno zemljište: površine I reda	4.138	4.138	OID-NUŠ-110-100608	100	Poljoprivredne površine	SAD	2010	
16	Nuštar	II. Socio-ekonomska	I.2.3. poljoprivredno zemljište: površine I reda	16.517	16.517	OID-NUŠ-110-100608	99	Poljoprivredne površine	SAD	2010	
17	Nuštar	II. Socio-ekonomska	I.2.3. poljoprivredno zemljište: površine I reda	3.354	3.354	OID-NUŠ-110-100608	189	Poljoprivredne površine	SAD	2010	
18	Nuštar	II. Socio-ekonomska	I.2.3. poljoprivredno zemljište: površine I reda	45.739	45.739	OID-NUŠ-168-30070	104	Poljoprivredne površine	SAD	2010	
19	Nuštar	II. Socio-ekonomska	I.2.3. poljoprivredno zemljište: površine I reda	6.285	6.285	OID-NUŠ-129-020408	144	Poljoprivredne površine	SAD	2010	

20	Nuštar	II. Socio-ekonomska	I.2.3. poljoprivredno zemljište: površine I reda	42.187	42.187	OID-NUŠ-129-020408	105	Poljoprivredne površine	SAD	2010	
21	Privlaka	I. Sigurnost	I.1.6. zaštitni pojas uz gospodarske objekte	89.784	39.042	OIR-PRI-102-011007	1	Livade i pašnjaci	Državni proračun	2010	Prostor gradnje pročišćivača otpadnih voda.
22	Stari Jankovci	II. Socio-ekonomska	I.2.3. poljoprivredno zemljište: površine I reda	1.124.154	129.700	OID-SJA-129-181109	14	Poljoprivredne površine	Državni proračun	2010	Naselje Novi Jankovci, područje Golih njiva.
23	Stari Jankovci	II. Socio-ekonomska	I.2.3. poljoprivredno zemljište: površine I reda	60.892	60.892	OID-SJA-137-280208	15-1	Poljoprivredne površine	Državni proračun	2010	
24	Stari Jankovci	II. Socio-ekonomska	I.2.3. poljoprivredno zemljište: površine I reda	665.958	155.000	OID-SJA-162-220409	19	Poljoprivredne površine	Državni proračun	2010	Crnajda.
25	Stari Jankovci	II. Socio-ekonomska	I.2.3. poljoprivredno zemljište: površine I reda	0	100.000	OID-SJA-129-181109	14	Poljoprivredne površine	Zajam svjetske banke-PSGO	2010	Naselje Novi Jankovci, područje Golih njiva.
26	Stari Jankovci	II. Socio-ekonomska	I.2.4. šumsko zemljište: površine I reda	117.018	42.100	OID-SJA-129-181109	11-2	Šuma	Hrvatske šume d.o.o.	2010	G.J. Dionica, odjeli 2 a i b, 3 a i b.
27	Stari Jankovci	II. Socio-ekonomska	I.2.4. šumsko zemljište: površine I reda	1.825.451	29.038	OID-SJA-129-181109	11-1	Šuma	Hrvatske šume d.o.o.	2010	
28	Stari Jankovci	II. Socio-ekonomska	I.2.4. šumsko zemljište: površine I reda	39.259	16.616	OIR-SJA-111-040706	12	Šuma	Hrvatske šume d.o.o.	2010	
29	Stari Jankovci	II. Socio-ekonomska	I.2.4. šumsko zemljište: površine I reda	289.416	86.900	OIR-SJA-110-040706	4-1	Šuma	Hrvatske šume d.o.o.	2010	G.J. Vrapčana, odjeli 29 i 30.
30	Stari Jankovci	II. Socio-ekonomska	I.2.4. šumsko zemljište: površine I reda	270.100	81.100	OIR-SJA-110-040706	4-2	Šuma	Hrvatske šume d.o.o.	2010	
31	Stari Jankovci	II. Socio-ekonomska	I.2.4. šumsko zemljište: površine I reda	130.187	39.100	OIR-SJA-110-040706	4-3	Šuma	Hrvatske šume d.o.o.	2010	
32	Stari Jankovci	II. Socio-ekonomska	I.2.4. šumsko zemljište: površine I reda	154.178	46.300	OIR-SJA-110-040706	4-4	Šuma	Hrvatske šume d.o.o.	2010	
30	Tordinci	II. Socio-ekonomska	I.2.3. poljoprivredno zemljište:	377.836	377.836	OID-TOR-143-020608	39	Poljoprivredne površine	Državni proračun	2010	Područja Mađaroš uz naselje Tordinci.

			površine I reda								
31	Tordinci	II. Socio-ekonomska	I.2.3. poljoprivredno zemljište: površine I reda	292.862	292.862	OID-TOR-143-020608	40	Poljoprivredne površine	Državni proračun	2010	Naselje Tordinci.
32	Tordinci	II. Socio-ekonomska	I.2.3. poljoprivredno zemljište: površine I reda	3.601	3.601	OIR-TOR-125-210507	14	Poljoprivredne površine	Državni proračun	2010	
33	Tordinci	II. Socio-ekonomska	I.2.3. poljoprivredno zemljište: površine I reda	6.205	6.205	OID-TOR-137-140909	26	Poljoprivredne površine	Državni proračun	2010	
34	Tordinci	II. Socio-ekonomska	I.2.3. poljoprivredno zemljište: površine I reda	39.983	39.983	OID-TOR-110-260309	21	Poljoprivredne površine	Državni proračun	2010	Područje uz groblje u naselju Antin.
35	Tordinci	II. Socio-ekonomska	I.2.3. poljoprivredno zemljište: površine I reda	280.999	59.535	OID-TOR-110-260309	63	Poljoprivredne površine	Državni proračun	2010	
36	Trpinja	II. Socio-ekonomska	I.2.3. poljoprivredno zemljište: površine I reda	128.926	76.343	OIR-TRP-137-140909	4	Poljoprivredne površine	Državni proračun	2010	Područje uz željezničku stanicu Bršadin.
37	Vinkovci	I. Sigurnost	I.1.7. Vodogospodarsveni objekti	5.519	5.519	OIR-VIN-110-210906	53	Poljoprivredne površine	Državni proračun	2010	Kanal u Lazinim baštama.
38	Vinkovci	II. Socio-ekonomska	I.2.3. poljoprivredno zemljište: površine I reda	3.087	3.087	OIR-VIN-110-210906	81	Poljoprivredne površine	Državni proračun	2010	Lazine bašte.
39	Vinkovci	II. Socio-ekonomska	I.2.3. poljoprivredno zemljište: površine I reda	2.274	2.274	OIR-VIN-110-210906	109-1	Poljoprivredne površine	Državni proračun	2010	Naselje Mirkovci.
40	Vinkovci	II. Socio-ekonomska	I.2.3. poljoprivredno zemljište: površine I reda	1.954	1.954	OIR-VIN-110-210906	109-2	Poljoprivredne površine	Državni proračun	2010	
41	Vinkovci	II. Socio-ekonomska	I.2.3. poljoprivredno zemljište: površine I reda	2.418	2.418	OIR-VIN-110-210906	109-3	Poljoprivredne površine	Državni proračun	2010	
42	Vinkovci	II. Socio-ekonomska	I.2.3. poljoprivredno zemljište:	750	750	OIR-VIN-110-210906	109-4	Poljoprivredne površine	Državni proračun	2010	

			površine I reda								
43	Vinkovci	II. Socio-ekonomsk ka	I.2.3. poljoprivredno zemljište: površine I reda	5.197	5.197	OIR-VIN-110-210906	97-1	Poljoprivredne površine	Državni proračun	2010	
44	Vinkovci	II. Socio-ekonomsk ka	I.2.3. poljoprivredno zemljište: površine I reda	1.665	1.665	OIR-VIN-110-210906	97-2	Poljoprivredne površine	Državni proračun	2010	
45	Vinkovci	II. Socio-ekonomsk ka	I.2.3. poljoprivredno zemljište: površine I reda	7.364	7.364	OIR-VIN-110-210906	96	Poljoprivredne površine	Državni proračun	2010	
46	Vinkovci	II. Socio-ekonomsk ka	I.2.3. poljoprivredno zemljište: površine I reda	1.604	1.604	OIR-VIN-110-210906	95	Poljoprivredne površine	Državni proračun	2010	
47	Vinkovci	II. Socio-ekonomsk ka	I.2.3. poljoprivredno zemljište: površine I reda	1.258	1.258	OIR-VIN-110-210906	93-1	Poljoprivredne površine	Državni proračun	2010	Guštek.
48	Vinkovci	II. Socio-ekonomsk ka	I.2.3. poljoprivredno zemljište: površine I reda	2.812	2.812	OIR-VIN-110-210906	93-2	Poljoprivredne površine	Državni proračun	2010	
49	Vinkovci	II. Socio-ekonomsk ka	I.2.3. poljoprivredno zemljište: površine I reda	11.490	11.490	OIR-VIN-110-210906	93-1	Poljoprivredne površine	Državni proračun	2010	
50	Vinkovci	II. Socio-ekonomsk ka	I.2.3. poljoprivredno zemljište: površine I reda	1.990	1.990	OIR-VIN-110-210906	98-1	Poljoprivredne površine	Državni proračun	2010	Guštek.
51	Vinkovci	II. Socio-ekonomsk ka	I.2.3. poljoprivredno zemljište: površine I reda	967	967	OIR-VIN-110-210906	98-2	Poljoprivredne površine	Državni proračun	2010	
52	Vinkovci	II. Socio-ekonomsk ka	I.2.3. poljoprivredno zemljište: površine I reda	115	115	OIR-VIN-110-210906	98-3	Poljoprivredne površine	Državni proračun	2010	
53	Vinkovci	II. Socio-ekonomsk ka	I.2.3. poljoprivredno zemljište: površine I reda	3.230	3.230	OIR-VIN-110-210906	98-4	Poljoprivredne površine	Državni proračun	2010	
54	Vrbanja	II. Socio-ekonomsk	I.2.3. poljoprivredno	104.654	104.654	OID-VRB-137-021209	11	Poljoprivredne površine	Državni proračun	2010	Područje Hrastik u graničnom pojasu s



		ka	zemljište: površine I reda									
55	Vrbanja	II. Socio- ekonomsk ka	I.2.3. poljoprivredno zemljište: površine I reda	76.343	76.343	OID-VRB-137-021209	12	Poljoprivredne površine	Državni proračun	2010	Republikom Srbijom.	
56	Vukovar	I. Sigurnost	I.1.3. površine unutar gradskih četvrti	5.028	5.028	OID-VUK-110-111208	143-3	Šuma	Državni proračun	2010	Šuma Đergaj.	
57	Vukovar	I. Sigurnost	I.1.3. površine unutar gradskih četvrti	5.047	5.047	OID-VUK-110-111208	143-4	Šuma	Državni proračun	2010		
58	Vukovar	I. Sigurnost	I.1.3. površine unutar gradskih četvrti	56.026	56.026	OID-VUK-110-111208	189	Šuma	Državni proračun	2010		
59	Vukovar	I. Sigurnost	I.1.3. površine unutar gradskih četvrti	10.070	10.070	OID-VUK-110-111208	190	Šuma	Državni proračun	2010		
60	Vukovar	I. Sigurnost	I.1.4. zaštitni i širi pojas uz prometnu (izgrađenu) infrastrukturu	141.887	42.570	OID-VUK-110-111208	143-1	Šuma	Državni proračun	2010		
61	Vukovar	I. Sigurnost	I.1.4. zaštitni i širi pojas uz prometnu (izgrađenu) infrastrukturu	135.951	40.790	OID-VUK-110-111208	143-2	Šuma	Državni proračun	2010	Šuma Đergaj.	
62	Vukovar	II. Socio- ekonomsk ka	I.2.3. poljoprivredno zemljište: površine I reda	522.559	156.800	OID-VUK-162-190809	109-1	Poljoprivredne površine	Državni proračun	2010	Područje Grabovo.	
63	Vukovar	II. Socio- ekonomsk ka	I.2.3. poljoprivredno zemljište: površine I reda	97.521	29.260	OID-VUK-162-190809	109-2	Poljoprivredne površine	Državni proračun	2010		
64	Vukovar	II. Socio- ekonomsk ka	I.2.3. poljoprivredno zemljište: površine I reda	116.370	34.911	OID-VUK-162-190809	109-4	Livade i pašnjaci	Državni proračun	2010		
65	Vukovar	II. Socio- ekonomsk ka	I.2.3. poljoprivredno zemljište: površine I reda	121.465	36.440	OID-VUK-162-190809	109-5	Livade i pašnjaci	Državni proračun	2010		
66	Vukovar	II. Socio- ekonomsk ka	I.2.4. šumsko zemljište: površine I reda	140.183	24.749	OID-VUK-129-130509	111-10	Šuma	Hrvatske šume d.o.o.	2010	G.J. Dubrava, odjeli 65/osdjek c, odjel66/odsjeci a, b, c, odjel67/odsjek a.	

67	Vukovar	II. Socio-ekonomski	I.2.4. šumsko zemljište: površine I reda	83.994	83.994	OID-VUK-129-130509	111-11	Šuma	Hrvatske šume d.o.o.	2010	
68	Vukovar	II. Socio-ekonomski	I.2.4. šumsko zemljište: površine I reda	39.259	39.259	OID-VUK-129-130509	112	Šuma	Hrvatske šume d.o.o.	2010	
69		II. Socio-ekonomski	I.2.3. poljoprivredno zemljište: površine I reda	110.000	110.000			Poljoprivredne površine	Fond za razminiranje VSŽ	2010	Područje će biti određeno po odluci investitora.
<b>UKUPNO:</b>				<b>9.430.489</b>	<b>3.867.244</b>						

## Zadarska županija

Redni broj	Grad ili općina	Skupina	Naziv podskupine	Površina poligona (m2)	Planirana površina za razminiravanje unutar poligona (m2)	Poveznica MIS		Struktura površine	Izvor financiranja	Vrijeme izvođenja radova (godina)	Opis planske stavke
						Oznaka izvida/idejnog projekta	Poligon				
1	2	3	4	5	6	7	8	9	10	11	12
1	Benkovac	I. Sigurnost	I.1.2. okućnice naseljenih kuća	9.829	9.829	OIR-BEN-148-100806	110	Livade i pašnjaci	Ostali	2010	Naselje Pristeg.
2	Benkovac	I. Sigurnost	I.1.2. okućnice naseljenih kuća	10.081	10.081	OIR-BEN-148-100806	108	Livade i pašnjaci	Ostali	2010	
3	Benkovac	I. Sigurnost	I.1.4. zaštitni i širi pojas uz prometnu (izgrađenu) infrastrukturu	22.243	22.243	OID-BEN-20-210809	24	Livade i pašnjaci	SAD	2010	Naselje Kašić.
4	Benkovac	I. Sigurnost	I.1.4. zaštitni i širi pojas uz prometnu (izgrađenu) infrastrukturu	34.712	34.712	OID-BEN-20-210809	26	Livade i pašnjaci	SAD	2010	
5	Benkovac	II. Socio-ekonomska	I.2.3. poljoprivredno zemljište: površine I reda	4.389	4.389	OIR-BEN-148-100806	72	Poljoprivredne površine	Kraljevina Norveška	2010	Vukšanske njive.
6	Benkovac	II. Socio-ekonomska	I.2.3. poljoprivredno zemljište: površine I reda	10.668	10.668	OIR-BEN-148-100806	73	Poljoprivredne površine	Kraljevina Norveška	2010	
7	Benkovac	II. Socio-ekonomska	I.2.3. poljoprivredno zemljište: površine I reda	11.025	11.025	OIR-BEN-148-100806	74	Poljoprivredne površine	Kraljevina Norveška	2010	
8	Benkovac	II. Socio-ekonomska	I.2.3. poljoprivredno zemljište: površine I reda	99.383	23.788	OIR-BEN-148-100806	75	Poljoprivredne površine	Kraljevina Norveška	2010	
9	Benkovac	II. Socio-ekonomska	I.2.3. poljoprivredno zemljište: površine I reda	13.296	13.296	OIR-BEN-148-100806	76	Poljoprivredne površine	Kraljevina Norveška	2010	
10	Benkovac	II. Socio-ekonomska	I.2.3. poljoprivredno zemljište: površine I reda	11.948	11.948	OIR-BEN-148-100806	77	Poljoprivredne površine	Kraljevina Norveška	2010	

11	Benkovac	II. Socio-ekonomska	I.2.3. poljoprivredno zemljište: površine I reda	41.472	41.472	OID-BEN-165-280409	78	Poljoprivredne površine	Kraljevina Norveška	2010	
12	Benkovac	II. Socio-ekonomska	I.2.3. poljoprivredno zemljište: površine I reda	44.228	44.228	OID-BEN-165-280409	86	Poljoprivredne površine	Kraljevina Norveška	2010	
13	Benkovac	II. Socio-ekonomska	I.2.3. poljoprivredno zemljište: površine I reda	240.722	240.722	OID-BEN-163-111108	99	Poljoprivredne površine	Kraljevina Norveška	2010	Naselje Islam Grčki.
14	Benkovac	II. Socio-ekonomska	I.2.3. poljoprivredno zemljište: površine I reda	35.000	35.000	OID-BEN-163-280408	125	Poljoprivredne površine	SAD	2010	Naselje Lišane Tinjske.
15	Benkovac	II. Socio-ekonomska	I.2.3. poljoprivredno zemljište: površine I reda	38.406	32.943	OID-BEN-148-090208	120	Poljoprivredne površine	SAD	2010	Naselje Kašić.
16	Benkovac	III. Ekološka	I.3.3. Postojeće i projektirane protupožarne prosjeke s elementima cesta i protupožarne prosjeke. Šume s vrlo visokim stupnjem ugroženosti od požara.	533.456	50.000	OIR-BEN-148-100806	47	Šuma	Hrvatske šume d.o.o.	2010	Donji krš.
17	Novigrad	II. Socio-ekonomska	I.2.3. poljoprivredno zemljište: površine I reda	1.005.115	24.473	OID-NOG-141-090609	13	Poljoprivredne površine	Državni proračun	2010	Naselje Cvitići.
18	Novigrad	II. Socio-ekonomska	I.2.3. poljoprivredno zemljište: površine I reda	153.960	153.960	OID-NOG-141-090609	1-2	Poljoprivredne površine	SAD	2010	Naselje Pedići.
19	Pakoštane	I. Sigurnost	I.1.4. zaštitni i širi pojas uz prometnu (izgrađenu) infrastrukturu	57.210	57.210	OIR-PAŠ-163-151009	4	Šuma	VIPnet d.o.o.	2010	Mali Umac.
20	Pakoštane	I. Sigurnost	I.1.4. zaštitni i širi pojas uz prometnu	89.411	89.411	OIR-PAŠ-163-151009	20	Šuma	VIPnet d.o.o.	2010	

			(izgrađenu) infrastrukturu									
21	Pakoštane	I. Sigurnost	I.2.2. infrastrukturni objekti: objekti I reda	125.437	70.404	OIR-PAŠ-168-101108	23	Šuma	Dalekovod d.d.	2010	DV 110 KV Bilice-Benkovac.	
22	Pakoštane	I. Sigurnost	I.2.2. infrastrukturni objekti: objekti I reda	153.800	27.695	OID-PAŠ-141-080509	37	Šuma	Dalekovod d.d.	2010		
23	Pakoštane	I. Sigurnost	I.2.2. infrastrukturni objekti: objekti I reda	602.601	37.159	OIR-PAŠ-168-101108	14-2	Šuma	Dalekovod d.d.	2010		
24	Polača	II. Socio-ekonomska	I.2.4. šumsko zemljište: površine I reda	114.545	9.348	OID-PLČ-141-150609	17-1	Šuma	Državni proračun	2010	Ljubčen.	
25	Polača	II. Socio-ekonomska	I.2.4. šumsko zemljište: površine I reda	10.339	5.000	OID-PLČ-141-150609	16	Šuma	Državni proračun	2010		
26	Polača	II. Socio-ekonomska	I.2.4. šumsko zemljište: površine I reda	88.979	5.000	OID-PLČ-20-070809	15	Šuma	Državni proračun	2010		
27	Poličnik	I. Sigurnost	I.1.4. zaštitni i širi pojas uz prometnu (izgrađenu) infrastrukturu	13.583	13.583	OIR-POL-151-121207	99	Šuma	Državni proračun	2010	Krive Drage.	
28	Poličnik	I. Sigurnost	I.1.4. zaštitni i širi pojas uz prometnu (izgrađenu) infrastrukturu	20.698	20.698	OIR-POL-151-121207	41	Šuma	Državni proračun	2010	Područje uz cestu D8, dionicu Poličnik-Zadar.	
29	Poličnik	I. Sigurnost	I.1.4. zaštitni i širi pojas uz prometnu (izgrađenu) infrastrukturu	4.716	4.716	OIR-POL-151-121207	42	Šuma	Državni proračun	2010		
30	Poličnik	I. Sigurnost	I.1.4. zaštitni i širi pojas uz prometnu (izgrađenu) infrastrukturu	82.107	82.107	OIR-POL-151-121207	44	Šuma	Državni proračun	2010		
31	Poličnik	I. Sigurnost	I.1.4. zaštitni i širi pojas uz prometnu (izgrađenu) infrastrukturu	24.295	24.295	OIR-POL-151-121207	45	Šuma	Državni proračun	2010		

32	Poličnik	I. Sigurnost	I.1.4. zaštitni i širi pojas uz prometnu (izgrađenu) infrastrukturu	53.223	53.223	OIR-POL-151-121207	46	Šuma	Državni proračun	2010	
33	Poličnik	I. Sigurnost	I.1.4. zaštitni i širi pojas uz prometnu (izgrađenu) infrastrukturu	81.339	81.339	OIR-POL-151-121207	47	Šuma	Državni proračun	2010	
34	Poličnik	I. Sigurnost	I.1.4. zaštitni i širi pojas uz prometnu (izgrađenu) infrastrukturu	216.406	200.594	OIR-POL-151-121207	48	Šuma	Državni proračun	2010	
35	Poličnik	I. Sigurnost	I.1.4. zaštitni i širi pojas uz prometnu (izgrađenu) infrastrukturu	19.686	19.686	OID-POL-144-070109	51	Šuma	Državni proračun	2010	
36	Poličnik	I. Sigurnost	I.1.4. zaštitni i širi pojas uz prometnu (izgrađenu) infrastrukturu	14.105	14.105	OID-POL-163-120609	52	Šuma	Državni proračun	2010	
37	Poličnik	II. Socio-ekonomska	I.2.2. infrastrukturni objekti: objekti I reda	110.261	8.332	OIR-POL-121207	88	Šuma	Državni proračun	2010	Buduća cesta prema Regionalnom centru za gospodarenje otpadom Zadarske županije.
38	Poličnik	II. Socio-ekonomska	I.2.2. infrastrukturni objekti: objekti I reda	366.320	33.855	OID-POL-141-170309	40	Livade i pašnjaci	Državni proračun	2010	
39	Poličnik	II. Socio-ekonomska	I.2.2. infrastrukturni objekti: objekti I reda	178.082	22.571	OID-POL-141-170309	100	Šuma	Državni proračun	2010	
40	Poličnik	II. Socio-ekonomska	I.2.3. poljoprivredno zemljište: površine I reda	6.124	1.840	OIR-POL-151-121207	29-6	Poljoprivredne površine	Ostali	2010	Područje uz jezero Vlačine.
41	Poličnik	II. Socio-ekonomska	I.2.3. poljoprivredno zemljište: površine I reda	29.221	8.770	OIR-POL-151-121207	29-7	Poljoprivredne površine	Ostali	2010	
42	Poličnik	II. Socio-ekonomska	I.2.3. poljoprivredno zemljište:	79.947	24.000	OID-POL-180-171208	90	Poljoprivredne površine	Ostali	2010	

			površine I reda								
43	Poličnik	II. Socio-ekonomska	I.2.3. poljoprivredno zemljište: površine I reda	79.618	24.000	OID-POL-180-171208	91	Poljoprivredne površine	Zadarska županija	2010	Područje uz jezero Vlačine.
44	Poličnik	II. Socio-ekonomska	I.2.5. prostor uključen u planove gospodarenja (gradnja, rekonstrukcija ili održavanje)	15.319	4.600	OID-POL-163-180509	29-1	Šuma	SR Njemačka	2010	Murvica Gornja-buduća poslovna zona.
45	Poličnik	II. Socio-ekonomska	I.2.5. prostor uključen u planove gospodarenja (gradnja, rekonstrukcija ili održavanje)	359.393	108.000	OIR-POL-151-121207	79	Šuma	SR Njemačka	2010	
46	Poličnik	II. Socio-ekonomska	I.2.5. prostor uključen u planove gospodarenja (gradnja, rekonstrukcija ili održavanje)	6.800	6.800	OIR-POL-151-121207	27-1	Šuma	SR Njemačka	2010	
47	Poličnik	II. Socio-ekonomska	I.2.5. prostor uključen u planove gospodarenja (gradnja, rekonstrukcija ili održavanje)	37.290	37.290	OIR-POL-151-121207	80	Šuma	SR Njemačka	2010	
48	Posedarje	I. Sigurnost	I.1.2. okućnice naseljenih kuća	106.510	106.510	OID-POS-20-070809	26-1	Livade i pašnjaci	Državni proračun	2010	
49	Posedarje	I. Sigurnost	I.1.4. zaštitni i širi pojas uz prometnu (izgrađenu) infrastrukturu	35.774	35.774	OID-POS-154-110908	27-1	Livade i pašnjaci	Državni proračun	2010	
50	Posedarje	I. Sigurnost	I.1.4. zaštitni i širi pojas uz prometnu (izgrađenu) infrastrukturu	11.318	11.318	OID-POS-154-110908	27-1	Livade i pašnjaci	Državni proračun	2010	
51	Posedarje	I. Sigurnost	I.1.4. zaštitni i širi pojas uz	48.911	48.911	OID-POS-154-110908	40	Livade i pašnjaci	Državni proračun	2010	

			prometnu (izgrađenu) infrastrukturu								
52	Posedarje	I. Sigurnost	I.1.4. zaštitni i širi pojas uz prometnu (izgrađenu) infrastrukturu	942.646	283.000	OID-POS-20-070809	26-1	Livade i pašnjaci	Državni proračun	2010	Područje između Novigradskog mora i naselja Podgradina.
53	Posedarje	I. Sigurnost	I.1.4. zaštitni i širi pojas uz prometnu (izgrađenu) infrastrukturu	153.299	46.000	OID-POS-20-070809	26-3	Šuma	Državni proračun	2010	
54	Stankovci	II. Socio-ekonomska	I.2.3. poljoprivredno zemljište: površine I reda	318.744	88.648	OID-STA-163-030909	20	Poljoprivredne površine	Državni proračun	2010	Gajić.
55	Starigrad	III. Ekološka	I.3.1. preostali minski sumnjiv prostor Nacionalnog parka... i ostala zaštićena područja	7.846	7.846	OID-STG-154-221008	5/2	Makija i krš	Kneževina Monako	2010	Jelovačka vrata.
56	Starigrad	III. Ekološka	I.3.1. preostali minski sumnjiv prostor Nacionalnog parka... i ostala zaštićena područja	1.590	1.590	OID-STG-154-221008	4	Makija i krš	Kneževina Monako	2010	Široki Kuk.
57	Starigrad	III. Ekološka	I.3.1. preostali minski sumnjiv prostor Nacionalnog parka... i ostala zaštićena područja	582	582	OID-STG-154-221008	3/1	Makija i krš	Kneževina Monako	2010	Baketnica.
58	Starigrad	III. Ekološka	I.3.1. preostali minski sumnjiv prostor Nacionalnog parka... i ostala zaštićena područja	447	447	OID-STG-154-221008	3/2	Makija i krš	Kneževina Monako	2010	
59	Starigrad	III. Ekološka	I.3.1. preostali minski sumnjiv prostor	450	450	OID-STG-154-221008	3/3	Makija i krš	Kneževina Monako	2010	



			Nacionalnog parka... i ostala zaštićena područja									
60	Starigrad	III. Ekološka	I.3.1. preostali minski sumnjiv prostor Nacionalnog parka... i ostala zaštićena područja	7.232	7.232	OID-STG-154-221008	4	Makija i krš	Kneževina Monako	2010	Sarajevo.	
61	Starigrad	III. Ekološka	I.3.1. preostali minski sumnjiv prostor Nacionalnog parka... i ostala zaštićena područja	8.746	8.746	OID-STG-154-221008	53	Makija i krš	Kneževina Monako	2010	Račabuša.	
62	Zemunik Donji	II. Socio-ekonomska	I.2.3. poljoprivredno zemljište: površine I reda	907.492	225.868	OIR-ZDO-154-051005	3	Poljoprivredne površine	Kraljevina Norveška	2010	Krčevine.	
63	Zemunik Donji	II. Socio-ekonomska	I.2.3. poljoprivredno zemljište: površine I reda	228.949	174.702	OID-ZDO-154-270207	9-1	Poljoprivredne površine	Kraljevina Norveška	2010	Naselje Smoković.	
64	Zemunik Donji	II. Socio-ekonomska	I.2.5. prostor uključen u planove gospodarenja (gradnja, rekonstrukcija ili održavanje)	246.629	53.557	OID-ZDO-154-100909	13	Šuma	Državni proračun	2010	Mostar Zemunički-buduća poslovna zona.	
<b>UKUPNO:</b>				<b>8.387.953</b>	<b>2.971.589</b>							

ŽUPANIJA	REDNI BROJ	GRAD-OPĆINA	MSP/m2	TABLE/broj
			MSP-UKUPNO	OBILJEŽENOST MSP-a
1	2	3	4	5
OB	1	Antunovac	7.274.429	358
	2	Belišće	3.291.259	113
	3	Bilje	54.763.160	497
	4	Darda	25.717.514	976
	5	Donji Miholjac	4.038.577	69
	6	Draž	7.164.651	134
	7	Ernestinovo	1.401.152	137
	8	Jagodnjak	10.839.586	307
	9	Osijek	11.939.180	453
	10	Petlovac	13.907.922	774
	11	Petrijevci	3.616.295	31
	12	Popovac	49.776	7
	13	Šodolovci	9.610.188	521
	14	Valpovo	6.387.055	263
	15	Vladislavci	1.904.676	120
	16	Vuka	237.628	9
<b>OB</b>	<b>UKUPNO</b>		<b>162.143.048</b>	<b>4.769</b>
VS	17	Bogdanovci	815.095	74
	18	Drenovci	128.552	7
	19	Gunja	398.695	7
	20	Ivankovo	485.108	26
	21	Jarmina	506.332	58
	22	Markušica	7.960.795	599
	23	Nijemci	12.156.353	145
	24	Nuštar	4.624.205	321
	25	Otok	762.131	23
	26	Privlaka	384.377	23
	27	Stari Jankovci	10.721.115	284
	28	Tordinci	3.910.005	139
	29	Trpinja	2.272.907	101
	30	Vinkovci	7.770.167	191
	31	Vrbanja	1.447.236	101
	32	Vukovar	2.100.869	234
<b>VS</b>	<b>UKUPNO</b>		<b>56.443.942</b>	<b>2.333</b>
BP	33	Cernik	171.740	17
	34	Dragalić	1.677.217	60
	35	Gornji Bogičevci	4.142.065	56
	36	Okučani	13.398.921	149

	37	Stara Gradiška	11.990.302	70
<b>BP</b>		<b>UKUPNO</b>	<b>31.380.245</b>	<b>352</b>
VP	38	Čačinci	537.200	1
	39	Orahovica	654.526	42
	40	Slatina	787.427	12
	41	Voćin	11.646.672	145
<b>VP</b>		<b>UKUPNO</b>	<b>13.625.825</b>	<b>200</b>
SM	42	Dvor	29.875.126	149
	43	Glina	22.437.091	528
	44	Gvozd	70.374	6
	45	Hrvatska Dubica	3.717.958	20
	46	Hrvatska Kostajnica	20.881	1
	47	Jasenovac	8.752.960	140
	48	Novska	12.384.505	253
	49	Petrinja	40.949.987	867
	50	Sisak	12.688.830	166
	51	Sunja	20.129.412	335
	52	Topusko	647.141	18
<b>SM</b>		<b>UKUPNO</b>	<b>151.674.265</b>	<b>2483</b>
KA	53	Barilović	4.475.004	132
	54	Cetingrad	4.024.304	87
	55	Generalski Stol	1.687.637	62
	56	Josipdol	13.241.503	168
	57	Karlovac	2.393.338	111
	58	Lasinja	2.651.837	71
	59	Ogulin	73.264	8
	60	Plaški	36.402.286	124
	61	Rakovica	5.087.099	77
	62	Saborsko	4.184.331	54
	63	Tounj	4.431.835	31
<b>KA</b>		<b>UKUPNO</b>	<b>78.652.438</b>	<b>925</b>
PS	64	Brestovac	3.538.331	96
	65	Lipik	4.952.803	171
	66	Pakrac	52.202.962	391
	67	Velika	645.973	73
<b>PS</b>		<b>UKUPNO</b>	<b>61.340.069</b>	<b>731</b>
LS	68	Brinje	1.367.775	8
	69	Donji Lapac	16.573.660	198
	70	Gospić	83.964.383	392
	71	Lovinac	13.982.382	97
	72	Otočac	24.387.298	378
	73	Perušić	11.663.355	116

	74	Plitvička jezera	12.177.289	104
	75	Udbina	2.691.188	33
	76	Vrhovine	11.436.814	55
<b>LS</b>	<b>UKUPNO</b>		<b>178.244.144</b>	<b>1381</b>
ZD	77	Benkovac	14.351.831	376
	78	Bibinje	1.114.412	56
	79	Jasenice	9.397.759	128
	80	Novigrad	5.894.616	186
	81	Obrovac	952.264	13
	82	Pakoštane	6.000.049	84
	83	Polača	3.491.572	55
	84	Poličnik	2.482.699	112
ZD	85	Posedarje	3.120.875	179
	86	Stankovci	11.664.185	159
	87	Starigrad	26.892	18
	88	Sukošan	351.932	13
	89	Sveti Filip i Jakov	184.006	15
	90	Škabrnje	650.315	32
	91	Zemunik Donji	5.580.368	166
<b>ZD</b>	<b>UKUPNO</b>		<b>65.263.775</b>	<b>1592</b>
ŠK	92	Civljane	248.296	4
	93	Drniš	20.317.427	405
	94	Promina	3.695.993	119
	95	Ružić	7.991.774	100
	96	Skradin	13.975.815	109
	97	Šibenik	1.467.734	22
	98	Vodice	7.401.896	148
<b>ŠK</b>	<b>UKUPNO</b>		<b>55.098.935</b>	<b>907</b>
SD	99	Hrvace	15.038.642	127
	100	Vrlika	12.184.014	109
<b>SD</b>	<b>UKUPNO</b>		<b>27.222.656</b>	<b>236</b>
DN	101	Dubrovačko primorje	2.795.021	50
	102	Konavle	3.738.761	66
	103	Ston	18.123	1
	104	Župa Dubrovačka	13.070	1
<b>DN</b>	<b>UKUPNO</b>		<b>6.564.975</b>	<b>118</b>
<b>RH UKUPNO</b>			<b>887.654.317</b>	<b>16.027</b>

**Prilog 5.3.**

**REPUBLIKA HRVATSKA  
MINISTARSTVO OBRANE**

**Prijedlog**

**PLAN HUMANITARNOG RAZMINIRAVANJA  
VOJNIH OBJEKATA ORUŽANIH SNAGA REPUBLIKE HRVATSKE  
ZA 2010.GODINU**

**Zagreb, ožujak 2010.**

## SADRŽAJ

<b>I. UVOD</b> .....	3
<b>II. PROTUMINSKO DJELOVANJE U OS RH</b> .....	4
1. ZAKONSKO UREĐENJE POSLOVA RAZMINIRAVANJA .....	4
2. RAZMINIRAVANJE VOJNIH OBJEKATA .....	4
3. CILJEVI PROTUMINSKOG DJELOVANJA U OS RH .....	5
<b>III. CILJ PLANA RAZMINIRAVANJA VOJNIH OBJEKATA     ZA 2009.</b> .....	5
<b>IV. OSNOVE ZA IZRADU PLANA</b> .....	6
<b>V. STRUKTURA PLANSKIH POVRŠINA</b> .....	6
<b>VI. PRIORITETI RAZMINIRAVANJA</b> .....	7
<b>VII. AŽURIRANJE PODATAKA O MSP-u</b> .....	8
<b>VIII. ODRŽAVANJE OBILJEŽENOSTI MSP-a</b> .....	8
<b>IX. FINANCIJSKA SREDSTVA ZA PROVEDBU PLANA</b> .....	8
<b>X. EDUKACIJA O OPASNOSTI OD MINA</b> .....	8

## I. UVOD

Zagađenost vojnih objekata minsko eksplozivnim sredstvima (MES) i neeksplozivnim ubojnim sredstvima (NUS) uzrokuje niz poteškoća od kojih su osnovne ugrožena opća sigurnost i štetan utjecaj na okoliš.

Od 1991. do 2009. godine zabilježeno je ukupno 578 ranjavanja i 119 smrtnih stradavanja pripadnika Oružanih snaga Republike Hrvatske (u daljnjem tekstu Oružane snage) u minskim poljima.

Prikazano po razdobljima (tablica 1.) najveći broj stradavanja bio je tijekom Domovinskog rata, u kojem su obuhvaćena sva stradavanja nastala kao posljedica aktiviranja mina u minskim poljima.

Tablica 1.

Godina	Smrtno stradalo vojnika	Ranjeno vojnika
1991. – 1995.	106	516
1996. – 1998.	13 / 7	60 / 18
1999.	nije obavljano razminiranje	
2000. – 2006.	0 / 0	4 / 4
2007.	0 / 0	0 / 0
2008.	0 / 0	0 / 0
2009.	0/0	0/0
<b>UKUPNO:</b>	<b>119</b>	<b>578</b>

Humanitarno razminiranje u Oružanim snagama provodi se od 2000. godine i to isključivo za potrebe Oružanih snaga.

U tom razdoblju započeto je i provedeno opremanje postrojbi s namjenskom zaštitnom opremom i sredstvima za rad na poslovima razminiranja te je kao posljedica ovakvog pristupa organizaciji i provođenju poslova razminiranja, sigurnost i kvaliteta u radu podignuta na najvišu razinu.

U prilog tomu govori i podatak da na područjima razminiranja koja su obavljena nakon toga nije zabilježen nijedan incident, a tijekom obavljanja poslova razminiranja dogodila su se četiri ranjavanja pripadnika Oružanih snaga s time da u zadnje tri godine nije zabilježeno ni jedno ranjavanje.

Osim kvalitetne opreme i sredstava za rad, na sigurnost i smanjenje rizika u radu na najmanju mjeru najviše se utjecalo strogom primjenom odgovarajućih standardnih operativnih postupaka i njihovim stalnim usavršavanjem.

## **II. PROTUMINSKO DJELOVANJE U ORUŽANIM SNAGAMA**

### **1. ZAKONSKO UREĐENJE POSLOVA RAZMINIRAVANJA**

Poslovi razminiravanja u Republici Hrvatskoj regulirani su Zakonom o humanitarnom razminiranju (Narodne novine, broj 153/05, 63/07 i 152/08) koji poslovima humanitarnog razminiravanja smatra i poslove razminiravanja vojnih objekata koje obavlja za to osposobljena i opremljena postrojba Oružanih snaga.

Osnova za protuminsko djelovanje u Oružanim snagama je Plan razminiravanja vojnih objekata koji se donosi za jednogodišnje razdoblje, a razminiravanje se provodi u skladu s istim i na temelju posebnih zapovijedi za područja/objekte koja nisu obuhvaćena planom, a pokaže se potreba za njihovim prioritetnim razminiravanjem tijekom planskog razdoblja.

### **2. RAZMINIRAVANJE VOJNIH OBJEKATA**

Razminiravanje vojnih objekata u isključivoj je nadležnosti Oružanih snaga, a provodi ga pionirska bojna (u daljnjem tekstu: PB) inženjerijske pukovnije Hrvatske kopnene vojske (HKoV) kojoj razminiravanje nije primarna zadaća, ali je opremljena za poslove razminiravanja, a njezini su pripadnici stručno osposobljeni za izvršavanje zadaća razminiravanja.

Podatke o miniranosti vojnih objekata prikuplja i obrađuje PB te na temelju njih izrađuje projektnu dokumentaciju koju odobrava zapovjednik Inženjerijske pukovnije HKoV-a.

Postrojba izvršava zadaću operativno, samostalno s logističkom potporom zapovjedništva nadređenog području izvođenja radova. Stručni nadzor tijekom izvršenja zadaće organizira se i provodi na razini bojne-pukovnije te od strane stručnih djelatnika nadređenog zapovjedništva. Završni nadzor kvalitete odrađenog posla provodi postrojba samostalno, a potvrdu/izjavu o razminiranosti pregledanog zemljišta/ područja prema pravilima struke i u skladu sa Zakonom o humanitarnom razminiranju i Pravilnikom o obavljanju poslova razminiranja, potpisuje zapovjednik postrojbe.

Pri tome se stručne reference pionira-pirotehničara u odnosu na zakonsku legislativu i prihvaćene međunarodne standarde humanitarnog razminiravanja ogledaju kroz sljedeće:

- Svi pioniri-pirotehničari Inženjerijske pukovnije:
  - zadovoljavaju visoke zdravstvene kriterije za obavljanje poslova razminiravanja,
  - imaju završenu stručnu obuku za pirotehničare prema planu i programu kao i civilni pirotehničari,
  - stručni ispit za pirotehničara položili su pred povjerenstvom Ministarstva unutarnjih poslova kao i civilni pirotehničari,
  - dobivaju istu licencu kao i civilni pirotehničari,



- osigurani su kod osiguravajućeg društva za slučaj stradavanja,
  - u razminiravanju primjenjuju iste dokumente i procedure,
  - koriste isključivo certificirana sredstva i zaštitnu opremu za razminiravanje izrazito visoke kvalitete.
- Nije zabilježen nijedan incident na područjima koje su razminirali pioniri-pirotehničari Inženjerijske pukovnije.

### **3. CILJEVI PROTUMINSKOG DJELOVANJA U ORUŽANIM SNAGAMA**

Ovakvim pristupom razminiravanju stvoreni su uvjeti za uspješno funkcioniranje organizacije protuminskog djelovanja u Oružanim snagama, a kao osnovne ciljeve od 2007. do 2010. godine, u skladu s Nacionalnim programom protuminskog djelovanja, ističemo:

- razminiravanje u perspektivnim vojnim objektima evidentiranih minskih polja i onih koji će se u tom razdoblju tijekom razminiravanja dodatno otkriti,
- minsku opasnost u potpunosti ukloniti u objektima u urbanim cjelinama, u objektima za smještaj vojnika, skladištima UbS-a, područjima izvođenja vježbi na vojnim poligonima, a posebno područjima života i rada na njima te za potrebe obnove i izgradnje infrastrukture,
- obilježnost miniranih i minski sumnjivih područja održati u svim fazama rada u planskom razdoblju, kao upozorenje i jasnu granicu između sigurne i minirane ili sumnjive površine,
- programima edukacije obuhvatiti pripadnike Oružanih snaga koji žive i/ili rade u okruženju vojnog objekta s miniranim i/ili minski sumnjivim područjima
- pozicionirati i promovirati vojni sustav protuminskog djelovanja kao samostalni podsustav nacionalnog sustava protuminskog djelovanja u Republici Hrvatskoj.

### **III. CILJ PLANA RAZMINIRAVANJA VOJNIH OBJEKATA ZA 2010.**

Plan razminiravanja vojnih objekata za 2010. godinu osnova je za izvršenje protuminskog djelovanja u Oružanim snagama u planskoj godini i ima za cilj smanjiti utjecaj miniranosti na sustav vojne organizacije i okoliš uklanjanjem minske opasnosti s područja vojnih objekata:

- prostor za izgradnju uništavališta neispravnog i neperspektivnog UbS-a,
- prostor dnevne organizacije života i rada u vojnim objektima,
- izgradnje, rekonstrukcije i održavanja infrastrukture,
- zaštitnih pojaseva („meki pojas“ i pojas s vanjske strane ograde).

## IV. OSNOVE ZA IZRADU PLANA

Plan 2010. izrađen je u skladu s:

- pokazateljima miniranosti područja vojnih objekata Oružanih snaga čiji temelj su utvrđeni podaci o njihovoj miniranosti (dokumenti, izjave, incidenti i sl.), na taj način utvrđena je:
  - veličina i raspored miniranog i minski sumnjivog prostora po vojnim objektima,
  - struktura minski sumnjivog i miniranog prostora prema namjeni površina,
  - podaci o postavljenim minsko-eksplozivnim zaprekama,
- potrebi Oružanih snaga odnosno granskih zapovjedništava i pristožernih postrojbi za uklanjanje minske opasnosti s područja vojnih objekata,
- raspoloživim financijskim sredstvima,
- mogućnostima IP-a,
- vremenskim uvjetima.

Planom razminiravanja za 2010. godinu obuhvaćena je površina od 307 000 m<sup>2</sup> minski sumnjivog prostora čije će ostvarenje biti uvjetovano redovitom popunom PB-a s novim djelatnicima.

Ostvarenjem ovakve dinamike razminiranja u 2010. godini ostvarit će se planirano razminiravanje svih evidentiranih minskih polja u perspektivnim vojnim objektima najkasnije do kraja 2014. godine.

## V. STRUKTURA PLANSKIH POVRŠINA

Ukupno gledano struktura planskih površina u cjelini poznata je/ procijenjena prema vrsti i namjeni vojnih objekata.

Struktura površina prema kategoriji tla, nagibima terena, gustoći i vrsti vegetacije, gustoći minskih polja i dr. poznata je pojedinačno za objekte čija je miniranost i/ili moguća miniranost prijavljena obrascem PVO-1 tijekom 2001. godine, a za vojne objekte ažurirana tijekom 2009. godine.

Objekt	Količina	Minska situacija
Vojarne	29	djelomično i/ili potpuno zagađene
Poligoni – Vježbališta	5	djelomično zagađeni
Skladišta	37	potpuno i/ili djelomično zagađena
Radarske postaje	5	djelomično zagađene
Zračne baze	3	djelomično zagađene

Planom 2010. obuhvaćena je površina od 307 000 m<sup>2</sup> minski sumnjivog prostora koju je prema namjeni objekata u kojima se nalazi moguće prikazati prema sljedećem:

Objekt	Količina	Minski sumnjiva površina
Vojarne/zračne baze	2	217 000 m <sup>2</sup>
Poligoni – Vježbališta	1	90 000 m <sup>2</sup>

## VI. PRIORITETI RAZMINIRAVANJA

Prioriteti razminiravanja određeni su po vremenskim razdobljima u skladu s klimatskim i vremenskim uvjetima u Republici Hrvatskoj.

- U I. i IV. tromjesečju radovi razminiravanja vojnih objekata izvodit će se težišno na područjima južne Hrvatske.
- U II. i III. tromjesečju radovi razminiravanja vojnih objekata izvodit će se težišno na područjima kontinentalne Hrvatske.

Prioriteti razminiravanja po pojedinim razdobljima određeni su značajem objekata u skladu s ciljevima protuminskog djelovanja u Oružanim snagama za razdoblje 2005.–2010. godini, vodeći računa o racionalnom angažiranju pripadnika pionirske bojne.

Prioritet u realizaciji Plana za 2010. godinu bit će i nadalje pregled i razminiravanje ostalog dijela minski sumnjivih područja (MSP) na vojnom poligonu „Eugen Kvaternik“ za potrebe uništavališta neispravnog i zastarjelog UbS-a, ZB „Zemunik“ pregled i razminiranje preostalih sumnjivih površina u kompleksu te potpuno razminiranje vojarne „Pukovnik P. Matanović“.

Izvršenje predloženih zadaća planira se neovisnim angažiranjem namjenskih ustrojbenih cjelina razine voda radi samoodrživosti angažiranja što je u potpori načina angažiranja inženjerijskih postrojbi u NATO i PfP vođenim misijama.

## VII. AŽURIRANJE PODATAKA O MSP-U

Obvezu ažuriranja podataka o minski sumnjivim površinama imaju sva granska i pristožerna zapovjedništva i zapovjednici vojnih objekata Oružanih snaga.

U tu svrhu oformljene su radne skupine za reviziju svih vrsta dokumenata i podataka koji upućuju na postojanje minski sumnjivih i/ili miniranih područja vojnih objekata.

Prioritet obrade podataka dat je perspektivnim i privremeno perspektivnim vojnim objektima, a potom neperspektivnim i civilnim strukturama predanim objektima.

Ako se revizijom utvrdi postojanje dokumenata i podataka koji ukazuju na miniranost područja izvan vojnih objekata, oni će se zasebno obraditi i dostaviti Hrvatskom centru za razminiranje.

Svi podaci strukturirat će se po vojnim objektima s naznakom uporabnog stanja, kod objekata na uporabi još i s naznakom statusa objekta (perspektivan, privremeno perspektivan/godine perspektivnosti ili neperspektivan).

Na temelju prethodno obrađenih dokumenta i podataka izrađuju se nove prosudbe miniranosti vojnih objekata utemeljene na egzaktnim pokazateljima sa svim izvorima na kojima se temelje.

## **VIII. ODRŽAVANJE OBILJEŽENOSTI MSP-a**

Obilježavanje i održavanje obilježnosti minski sumnjivih površina kao jasne granice između sigurnog i minski sumnjivog područja u vojnim objektima u 2010. godini bit će u nadležnosti zapovjednika, a sredstva za obilježavanje osiguravat će Zapovjedništvo za potporu Oružanih snaga.

## **IX. FINANCIJSKA SREDSTVA ZA PROVEDBU PLANA**

Financijska sredstva za provedbu Plana humanitarnog razminiravanja vojnih objekata Oružanih snaga za 2010. godinu osigurana su u državnom proračunu Republike Hrvatske za 2010. godinu na razdjelu Ministarstva obrane u Programu 1. Funkcioniranje Oružanih snaga, a obuhvaćaju ukupne izdatke za troškove razminiravanje vojnih objekata.

## **X. EDUKACIJA O OPASNOSTI OD MINA**

Edukacija pripadnika Oružanih snaga koji žive i/ili rade u okruženju s miniranim i/ili minski sumnjivim područjima o opasnostima od mina planirat će se i provoditi kroz funkcionalne oblike obučavanja postrojbi i zapovjedništava Oružanih snaga.

Obvezu planiranja, organizacije i provedbe edukacije imaju zapovjednici u Oružanim snagama razine bojne i više, a stručnu pomoć pruža Zapovjedništvo Hrvatske kopnene vojske i Inženjerijska pukovnija.

Edukacija ima za cilj povisiti razinu opće osviještenosti o opasnostima od MES-a i NUS-a te time preventivno utjecati na sigurnost života i rada u miniranim i/ili minski sumnjivim vojnim objektima.