



**REPUBLIKA HRVATSKA
VLADA REPUBLIKE HRVATSKE**

**PLAN HUMANITARNOG RAZMINIRAVANJA
ZA 2009. GODINU**

PRIJEDLOG

Zagreb, veljača 2009. godine

SADRŽAJ

UVOD	stranica 3
I.1. TEMELJNE ZADAĆE PLANA ZA 2009. GODINU	3
I.1. SMANJENJE MINSKI SUMNJIVOG PROSTORA U 2009. GODINI	4
I.1.1. PRETRAŽIVANJE I RAZMINIRAVANJE MINSKI SUMNJIVOG PROSTORA	4
I.1.2. ISKLJUČENJE POVRŠINA IZ MINSKI SUMNJIVIH, PROVEDBOM OPĆEG IZVIDA	12
I.1.3. FINANCIRANJE	12
I.2. ODRŽAVANJE OBILJEŽENOSTI CJELOKUPNOG MINSKI SUMNJIVOG PROSTORA REPUBLIKE HRVATSKE	16
I.3. KOORDINACIJA AKTIVNOSTI EDUKACIJE O OPASNOSTIMA OD MINA I POMOĆI ŽRTVAMA MINA	17
I.4. JAČANJE MEĐUNARODNE SURADNJE	17
I.5. PRILOZI	18
I.5.1. OPIS POSLOVA PRETRAŽIVANJA I RAZMINIRAVANJA PO ŽUPANIJAMA	
I.5.2. PLAN RAZMINIRAVANJA VOJNIH OBJEKATA ORUŽANIH SNAGA REPUBLIKE HRVATSKE ZA 2009. GODINU	

UVOD

Plan humanitarnog razminiranja za 2009. godinu (nadalje Plan) temelji se na Zakonu o humanitarnom razminiranju (NN153/2005, 63/2007 i 152/2008). Plan je izradio Hrvatski centar za razminiranje uz suglasnost Ministarstva financija, Ministarstva unutarnjih poslova, Ministarstva obrane, Ministarstva mora, prometa i infrastrukture, Ministarstva zaštite okoliša, prostornog uređenja i graditeljstva, Ministarstva regionalnog razvoja, šumarstva i vodnoga gospodarstva, Ministarstva poljoprivrede, ribarstva i ruralnog razvoja, Ministarstva turizma i Ministarstva kulture.

Na dan 01. siječnja 2009. godine ukupan minski sumnjiv prostor Republike Hrvatske iznosi 954,5 km², prostire se u 111 gradova i općina i obilježen je s 14.986 oznaka minske opasnosti.

Plan humanitarnog razminiranja za 2009. godinu bit će osnova za izvršenje protuminskog djelovanja u Republici Hrvatskoj i provodit će se kroz sljedeće aktivnosti:

- poslove humanitarnog razminiranja koji sadrže poslove općeg i tehničkog izvida, izradu projektne dokumentacije, pretraživanje, razminiranje, nadzor te poslove po naravi povezane s njima, a koji za cilj imaju uklanjanje neposredne opasnosti od minskoeksplozivnih i neeksplozivnih ubojnih sredstava s prioriternih područja za koje su županije i razni investitori (korisnici) ocijenili da minski problem ima najveći utjecaj na sigurnost građana Republike Hrvatske, gospodarski razvitak, kao i na nemogućnost provedbe zaštite okoliša,
- edukaciju stanovništva o opasnostima od mina koja sadrži radnje kojima se nastoji povisiti razina opće osviještenosti o opasnostima od mina i neeksplozivnih ubojnih sredstava,
- pomoć stradalima od mina i neeksplozivnih ubojnih sredstava.

I. TEMELJNE ZADAĆE PLANA ZA 2009. GODINU

Protuminsko djelovanje u Republici Hrvatskoj u 2009. godini ostvarit će se provedbom sljedećih temeljnih zadaća:

1. poslovima pretraživanja i razminiranja minski sumnjivog prostora ukloniti minsku opasnost s površine od 37,4 km²;
2. održavati obilježenost cjelokupnog minski sumnjivog prostora Republike Hrvatske;
3. koordinirati aktivnosti edukacije o opasnostima od mina i pomoći žrtvama mina;
4. jačati međunarodnu suradnju.

I.1. SMANJENJE MINSKI SUMNJIVOG PROSTORA U 2009. GODINI

I.1.1. PRETRAŽIVANJE I RAZMINIRAVANJE MINSKI SUMNJIVOG PROSTORA

U 2009. godini poslovima pretraživanja i razminiravanja planira se ukloniti minska opasnost s površine 37.444.970 m².

Tablica broj 1. Planirani opseg poslova pretraživanja i razminiravanja, po županijama

Redni broj	Županija	Planirana površina za pretraživanje i razminiravanje (m ²)	Udio planirane površine za pretraživanja i razminiravanje u odnosu na ukupno planiranu (%)
1	2	3	4
1	Osječko-baranjska	9.422.352	25,2
2	Vukovarsko-srijemska	5.603.617	15,0
3	Sisačko-moslavačka	4.099.670	10,9
4	Ličko-senjska	3.838.377	10,3
5	Zadarska	2.677.516	7,2
6	Šibensko-kninska	2.519.232	6,7
7	Karlovačka	2.429.829	6,5
8	Požeško-slavonska	2.400.363	6,4
9	Dubrovačko-neretvanska	1.740.713	4,6
10	Brodsko-posavska	1.256.145	3,4
11	Virovitičko-podravska	806.220	2,2
12	Splitsko-dalmatinska	650.936	1,7
UKUPNO:		37.444.970	100,0

Slijedi pojašnjenje planiranih aktivnosti po županijama:

1. OSJEČKO-BARANJSKA ŽUPANIJA:

Preko ¼ svih poslova pretraživanja i razminiravanja u Republici Hrvatskoj planirano je u ovoj Županiji. Kao i u proteklim godinama težište će biti na uklanjanju minske opasnosti s poljoprivrednih površina i to najviše u Gradu Osijeku, u naseljima Nemetin i Tenja, s udjelom od gotovo 5% u Planu. Planira se ukloniti minska opasnost s preko 1,0 km² poljoprivrednih površina u naselju Antunovac i između naselja Antunovac i Josipinog Dvora u Općini Antunovac, kao i s preko 1,6 km² površina unutar graničnog pojasa s Republikom Mađarskom u Općinama Draž, Petlovac i Popovac. Iz Plana potrebno je istaknuti investiranje Hrvatskih šuma d.o.o. u poslove pretraživanja i razminiravanja na površini od preko 2,6 km² u gradovima Belišće i Valpovo i općinama Bilje, Jagodnjak, Darda i Petlovac u gospodarskim jedinicama Jagodnjačke šume, Dardaanske šume i Torjanačke šume. U 2009. godini sredstvima državnog proračuna uklonit će se ukupna minska opasnost s područja Općine Erdut.

2. VUKOVARSKO-SRIJEMSKA ŽUPANIJA:

Prioritet Županije u 2009. godini je uklanjanje minske opasnosti sa oko 3,4 km² poljoprivrednog zemljišta, na prostoru gradova Vinkovci i Vukovar i Općina Ivankovo, Jarmina, Markušica, Nijemci, Nuštar, Stari Jankovci, Tordinci i Trpinja. Iz navedenog potrebno je istaknuti da će u 2009. godini u cjelosti biti uklonjena minska opasnost s područja kanalske mreže i okolnog poljoprivrednog zemljišta u naseljima Đeletovci, Donje Novo Selo, Nijemci, Podgrađe, Apševci i Lipovac u Općini Nijemci i područja Čvorkovac u Gradu Vukovar. U 2009. godini izvršit će se i poslovi pretraživanja i razminiravanja na površini od 0,4 km² područja Mađaroš i Gajić uz naselje Tordinci, u Općini Tordinci i na površini od 0,3 km² u naselju Gaboš, u Općini Markušica. Nastavlja se s humanitarnim razminiravanjem graničnog pojasa s Bosnom i Hercegovinom u općinama Gunja i Drenovci, sredstvima Europske komisije, iz programa Cross Border. Iz Plana je potrebno istaknuti i humanitarno razminiravanje prioritetnih šumskih prostora i prometnica u vlasništvu Hrvatskih šuma d.o.o. u Gradu Vukovaru i Općini Stari Jankovci, u gospodarskim jedinicama Dubrava i Dionica na površini od skoro 0,4 km².

3. SISAČKO-MOSLAVAČKA ŽUPANIJA:

U Sisačko-moslavačkoj županiji od planiranog ističe se uklanjanje minske opasnosti s preko 1,3 km² poljoprivrednog zemljišta u gradovima Glina i Petrinja i Općini Sunja, te preko 0,8 km² okućnica u naselju Paklenica u Gradu Novska, Glinska Poljana i Mošćenica u Gradu Petrinja, Blinjski Kut u Gradu Sisak i naselju Sunja (područje između prometnice Sisak-Sunja-Vedro Polje-Hrvatska Kostajnica i željezničke pruge Sisak-Sunja-državna granica) u Općini Sunja. Pretražiti će se i razminirati 0,5 km² prioritetnih vodogospodarstvenih objekata u Županiji. Hrvatske šume d.o.o. uložiti će blizu 4 mil. kuna u poslove pretraživanja i razminiravanja u gospodarskim jedinicama Posavske šume-Dubica i Grede-Kamare u općinama Hrvatska Dubica i Jasenovac.

4. LIČKO-SENJSKA ŽUPANIJA:

U 2009. godini iz Plana za ovu Županiju ističu se poslovi pretraživanja i razminiravanja u veličini od 1,1 km² poljoprivrednog zemljišta na području Poljica (prostor južno od spojne ceste Grada Gospića na autocestu Zagreb-Split i rijeke Jadove) i na području sjeveroistočno od gospićke željezničke stanice, u Gradu Gospiću, kao i u naseljima Dabar i Glavace u Gradu Otočcu. Nastavlja se s razminiravanjem unutar Parka prirode Velebit, na površini od skoro 0,6 km², kao i u Nacionalnom parku Paklenica na području između Ivine vodice i Sojila. Hrvatske šume d.o.o. planiraju investirati preko 7 mil. kuna u poslove pretraživanja i razminiravanja prioritetnih šumskih područja i prometnica u Županiji.

5. ZADARSKA ŽUPANIJA:

U 2009. godini uklonit će se u cjelosti minska opasnost s područja gradova Zadra i Biograda na moru. Iz Plana za ovu Županiju ističu se poslovi pretraživanja i razminiravanja u veličini od 1,1 km² poljoprivrednog zemljišta na područje Baštice, Stošje Glavine, Sadina i Islama Grčkog u Gradu Benkovcu i područja na kojima se planira podizanje nasada maslina uz naselje Klarići i području Gajić u Općini

Stankovci. Norwegian People's Aid (Norveška narodna pomoć) sredstvima Kraljevine Norveške obaviti će humanitarno razminiranje na površini od preko 0,6 km² u gradovima Benkovcu i Zadru, te općinama Posedarje i Stankovci. Od ostalih planiranih aktivnosti potrebno je istaknuti i uklanjanje minske opasnosti s područja okućnica u naseljima Grgorići i Denončići u Općini Novigrad i s područja Tulovih greda i Kraljičinih vrata u Parku prirode Velebit.

6. ŠIBENSKO-KNINSKA ŽUPANIJA:

U 2009. godini u cijelosti će biti izvršeni poslovi razminiranja na cjelokupnom minski sumnjivom području unutar Nacionalnog parka Krka. Od ostalih aktivnosti ističe se nastavak uklanjanja minske opasnosti s područja buduće turističke zone Prukljan u Gradu Skradinu. Pretražiti će se i razminirati preko 1,0 km² površina u naseljima Donji Marini, Medina i Trbounje, u Gradu Drnišu i preko 0,3 km² u naseljima Dubravice, Gardijani, Plastovo i Prokljun, u Gradu Skradinu. Hrvatske šume d.o.o. investirati će 3 mil. kuna u poslove pretraživanja i razminiranja gospodarskih jedinica Promina i Korita u Gradovima Drnišu i Šibeniku.

7. KARLOVAČKA ŽUPANIJA:

Planirane aktivnosti odnose se najvećim dijelom na pretraživanja i razminiranje poljoprivrednog zemljišta Gradu Karlovcu i općinama Lasinja i Josipdol. U cijelosti će se ukloniti minska opasnost s područja Grada Slunja i Općine Vojnić, kao i uz vojarnu Štrekovec i unutar vojarnje u naselju Gornje Mekušje, u Gradu Karlovcu. Hrvatske šume d.o.o. planiraju investirati u nastavak poslova pretraživanja i razminiranja gotovo 0,3 km² prioritetnih šumskih područja i prometnica u gospodarskim jedinicama Bosiljevac, Krasnica i Titra-Javornik u općinama Generalski Stol, Plaški i Saborsko.

8. POŽEŠKO-SLAVONSKA ŽUPANIJA:

Prioritet humanitarnog razminiranja u 2009. godini na području Županije su poljoprivredne površine u Gradu Pakracu između prometnice Pakrac-Požega i rijeke Pakre u naseljima Dragović, Kusonje i Španovica za koje je osigurala sredstva Europska komisija, iz programa CARDS 2004, i površine uz Šumu Čukur koje će se financirati sredstvima Svjetske banke, Zajma IBRD-7283. Od ostalih planiranih aktivnosti ističe se pretraživanje i razminiranje preko 0,3 km² poljoprivrednog zemljišta uz naselje Donja Subocka u Gradu Lipiku. Nastavno na 2008. godinu, planirano je investiranje Hrvatskih šuma d.o.o. u poslove pretraživanja i razminiranja prioritetnih šumskih područja i prometnica, veličine oko 0,4 km², u gospodarskim jedinicama Javornik i Pakračka gora-zapadni Papuk.

9. DUBROVAČKO-NERETVANSKA ŽUPANIJA:

U 2009. godini, planiran je nastavak razminiranja graničnog pojasa s Bosnom i Hercegovinom u općinama Župa Dubrovačka i Konavle s ciljem omogućavanja gašenja požara koji nastaju u susjednoj državi i šire se na prostor Republike Hrvatske. Od planiranih poslova u 2009. godini u ovoj Županiji, potrebno je još istaknuti i poslove pretraživanja šumskog područja između brda Zec, Kula i naselja Konštari, važnog za provedbu protupožarne zaštite, u Općini Ston. U

Općini Dubrovačko Primorje uklonit će se minska opasnost s gotovo 0,5 km² od kojih se ističu poslovi pretraživanja turističkih lokacija, i to obalnog pojasa uz naselja Banići i Kručica, te uvalu Bistrina u Općini Dubrovačko Primorje. Pretražiti će se i zaštitni pojas buduće autoceste Ploče-Dubrovnik, dionice Doli-Dubrovnik.

10. BRODSKO-POSAVSKA ŽUPANIJA:

U 2009. godini poslovima humanitarnog razminiravanja u ovoj Županiji uklonit će se minska opasnost sa preko 1,0 km² poljoprivrednog zemljišta u općini Dragalić u naseljima Gorice i Gornji Bogičevci. Nastavno na izvršene poslove u 2008. godini, nastavlja se investiranje Hrvatskih šuma d.o.o. u poslove pretraživanja šumskog područja gospodarske jedinice Prašnik.

11. VIROVITIČKO-PODRAVSKA ŽUPANIJA:

U 2009. godini poslovima razminiravanja i pretraživanja u ovoj Županiji uklonit će se preostali minski sumnjiv prostor uz naselje Bokane u Općini Voćin. Hrvatske šume d.o.o. nastavljaju s investiranjem u poslove pretraživanja gospodarske jedinice Slatinske prigorske šume.

12. SPLITSKO-DALMATINSKA ŽUPANIJA:

Težište humanitarnog razminiravanja u ovoj Županiji bit će uklanjanje dijela preostale minske opasnosti na širem području uz državnu cestu D-1 između naselja Ustića Draga i Maljkovo i uz Peručko jezero. Sredstva su osigurana iz državnog proračuna.

I.1.1.1 Struktura planiranih površina za pretraživanje i razminiravanje

U 2009. godini najveće učešće u strukturi površina planiranih za humanitarno razminiravanje imaju poljoprivredne površine I. reda. Nastavno na ostvarenja u proteklom razdoblju, i u 2009. godini većina županija je u svojim prijedlozima kao prioritet utvrdila pokretanje poljoprivredne proizvodnje. U 2009. godini 15,7 km² prioritetnog poljoprivrednog zemljišta, što je povećanje od preko 60% u odnosu na planirano u 2008. godini, bit će vraćeno na korištenje. Najveće planske površine nalaze se u gradovima Gospić, Osijek i Pakrac, graničnom pojasu s Republikom Mađarskom u Općinama Draž i Petlovac, te Općinama Antunovac, Dragalić i Tordinci.

Hrvatske šume d.o.o. nastavljaju s investiranjem u poslove pretraživanja i razminiravanja prioritetnih šumskih područja. Najveća čišćenja u 2009. godini ostvarit će se na područjima gdje su se poslovi odvijali i u 2008. godini, a to su gospodarske jedinice: Jagodnjačke, Dardaanske i Torjanačke šume u Gradovima Belišće i Valpovo i Općinama Bilje, Jagodnjak, Darda i Petlovac, u Osječko-baranjskoj županiji, zapadni Papuk u Gradu Pakracu u Požeško-slavonskoj županiji, šuma Dubrave u Gradu Vukovaru, u Vukovarsko-srijemskoj županiji, Velika Plješevica-Drenovača u Općini Donji Lapac, u Ličko-senjskoj županiji i Slatinske prigorske šume u Općini Voćin, u Virovitičko-podravskoj županiji.

Najviše poslova u svrhu ostvarenja sigurnog i mogućeg povratka raseljenih i prognanih stanovnika u 2009. godini obaviti će se u naseljima Blinjski Kut u Gradu Sisku, Paklenica u Gradu Novska i Glinska Poljana u Gradu Petrinja, u Sisačko-moslavačkoj županiji, naseljima Grgorići i Denončići u Općini Novigrad, u Zadarskoj županiji i naselju Gardijani u Gradu Skradinu, u Šibensko-kninskoj županiji. Ukupno se planira u 2009. godini ukloniti minska opasnost s okućnica naseljenih kuća u veličini od 1,5 mil. m².

Investiranjem Hrvatskih voda u poslove pretraživanja i razminiravanja minske sumnjivog prostora uz rijeku Unu (lijevi nasip rijeke Une-dionice 33 i 34) u općinama Jasenovac i Dvor, te uz rijeku Savu (desni obalni pojas rijeke Save od Uštice do Predore) u Općini Jasenovac, u Sisačko-moslavačkoj županiji, ukloniti će se minska opasnost sa preko 0,3 km² prioritenih vodogospodarstvenih objekata. Sredstvima državnog proračuna u cjelosti će se ukloniti minska opasnost s lijeve obale rijeke Kupe u Gradovima Petrinja i Sisak, u Sisačko-moslavačkoj županiji, s područja kanalske mreže u Općini Nijemci, u Vukovarsko-srijemskoj županiji, kao i s područja uz Šećeranski kanal u Općini Petlovac, u Osječko-baranjskoj županiji.

U 2009. godini nastavlja se s poslovima razminiravanja područja potrebnog za izgradnju centra planinskog turizma „Sveto brdo“ na području Parka prirode Velebit. Sredstvima državnog proračuna ukloniti će se minska opasnost s gotovo 0,5 km² minske sumnjive površine uz naselje Brušane (područje Gušte) u Gradu Gospiću, te s područja Kraljičinih vrata i Tulovih Greda u Općini Jasenice, također u Parku prirode Velebit. Sredstvima Kneževine Monako nastavlja se razminiravanje uz šumske prometnice u Nacionalnom parku Paklenica.

U 2009. godini ukloniti će se minska opasnost s 0,8 km² područja značajnih za turističku ponudu Republike Hrvatske. Od navedene veličine 91 % se odnosi na minske zagađene županije s juga Republike Hrvatske, i to najvećim dijelom na područje buduće turističke zone Prukljan u Gradu Skradinu, u Šibensko-kninskoj županiji, uvale (plaže) Žabokrek u Općini Posedarje, u Zadarskoj županiji i obalnog područja uz naselje Banići i Kručica u Općini Dubrovačko Primorje, u Dubrovačko-neretvanskoj županiji.

U 2009. godini izvršenjem poslova pretraživanja i razminiravanja omogućiti će se u cjelosti izgradnja trase budućeg plinovoda Bosiljevo-Split i regionalnih (pripadajućih lokalnih) plinovoda kroz Zadarsku županiju, kao i vodovoda Petrinja-Sisak u Sisačko-moslavačkoj županiji. Izvršenjem poslova razminiravanja vodoopskrbnog cjevovoda, vodosprema Mideni Brdo-Žitnić, omogućiti će se redovito održavanje istog.

Od ostalih planiranih struktura u 2009. godini ističu se poslovi pretraživanja i razminiravanja graničnog pojasa s Bosnom i Hercegovinom u općinama Župa Dubrovačka i Konavle, u Dubrovačko-neretvanskoj županiji, s ciljem omogućenja gašenja požara koji nastaju u susjednoj državi i šire se na prostor Republike Hrvatske, graničnog pojasa s Bosnom i Hercegovinom u općinama Gunja i Drenovci, potrebnog za uspostavljanje pune kontrole državne granice i graničnog pojasa s Republikom Mađarskom u općinama Draž, Petlovac i Popovac, potrebnog također za uspostavljanje pune kontrole državne granice, kao i za provedbu obrane od poplava i obrađivanje zemljišta. U naselju Medina u Gradu Drnišu i naseljima

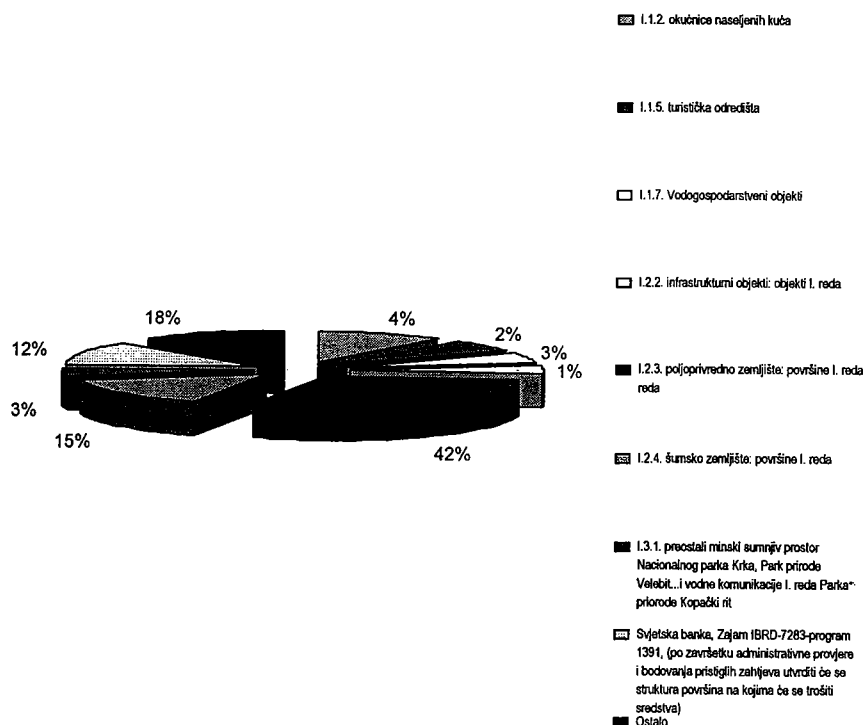
Dubravice i Gardijani u Gradu Skradinu, izvršit će se poslovi razminiravanja šireg pojasa prometne infrastrukture.

U 2009. godini nastavlja se s poslovima pretraživanja i razminiravanja područja bitnih za socio-ekonomski oporavak, a za čije ostvarenje su osigurana sredstva iz Zajma IBRD-7283, Svjetske banke. Struktura ovih novih površina bit će utvrđena po završetku II. administrativne provjere i bodovanja pristiglih zahtjeva. S obzirom na do sada obrađene zahtjeve, može se očekivati da će se većina ovako utvrđenih površina odnositi na poljoprivredne površine I. reda, okućnice naseljenih kuća i područja na kojima se planira započeti s različitim proizvodnim djelatnostima.

Od ukupnog minski sumnjivog prostora u Republici Hrvatskoj koji iznosi 954,5 km², 4,7 km² odnosi se na područja zagađena zaostalim neeksplozivnim ubojnim sredstvima, kazetnim streljivom tipa KB-1 i MK-1. Utvrđena je zagađenost na 52 lokacije, unutar 8 županija, a to na području 6 gradova i 10 općina.

U 2009. godini planirano je uklanjanje kazetnog streljiva tipa KB-1 s dijela područja naselja Debeljak u Općini Sukošan, kao i s područja Parka prirode Velebit uz naselje Brušane (područje Gušte) u Gradu Gospiću.

Graf broj 1: Udio planiranih struktura za pretraživanje i razminiravanje



Tablica broj 2. Raspodjela svih planiranih struktura za pretraživanje i razminiravanje po županijama

Redni broj	Županija	Plan (m ²)	Struktura površine																	
			I.1.2. okućnice naseljenih kuća		I.1.5. turistička odredišta		I.1.7. vodosposodarstveni objekti		I.2.2. infrastrukturni objekti: objekti I reda		I.2.3. poljoprivredno zemljište: površine I reda		I.2.4. šumsko zemljište: površine I reda		I.3.1. preostali minski sumnjiv prostor Nacionalnog parka Krka, Park prirode Velebit...i vodne komunikacije I reda Parka prirode Kopački rit		Svjetska banka, Zajam IBRD-7283-program 1391, (po završetku II. administrativne provjere i bodovanja pristiglih zahtjeva utvrditi će se struktura površina na kojima će se trošiti sredstva)		Ostalo	
			(m2)	(%)	(m2)	(%)	(m2)	(%)	(m2)	(%)	(m2)	(%)	(m2)	(%)	(m2)	(%)	(m2)	(%)	(m2)	(%)
1	2	3	4	5	6	7	8	9	10	11	12	13	14	15	16	17	20	21	22	23
1	Brodsko-posavska	1.256.145	69.900	5,6	0	0,0	0	0,0	0	0,0	825.907	65,7	90.900	7,2	0	0,0	250.000	19,9	19.438	1,5
2	Dubrovačko-neretvanska	1.740.713	0	0,0	175.100	10,1	0	0,0	0	0,0	0	0,0	0	0,0	0	0,0	0	0,0	1.565.613	89,9
3	Karlovačka	2.429.829	0	0,0	0	0,0	108.727	4,5	0	0,0	1.341.237	55,2	293.551	12,1	0	0,0	250.000	10,3	436.314	18,0
4	Ličko-senjska	3.838.377	75.633	2,0	0	0,0	0	0,0	0	0,0	1.148.995	29,9	698.673	18,2	606.068	15,8	500.000	13,0	809.008	21,1
5	Osječko-baranjska	9.422.352	0	0,0	73.359	0,8	202.433	2,1	0	0,0	4.182.580	44,4	2.846.690	30,2	0	0,0	1.000.000	10,6	1.117.290	11,9
6	Požeško-slavonska	2.400.363	0	0,0	0	0,0	14.275	0,6	0	0,0	1.586.017	66,1	428.400	17,8	0	0,0	250.000	10,4	121.671	5,1
7	Sisačko-moslavačka	4.099.670	802.608	19,6	0	0,0	512.170	12,5	61.474	1,5	1.274.892	31,1	397.358	9,7	311.196	7,6	600.000	14,6	139.972	3,4
8	Splitsko-dalmatinska	650.936	0	0,0	5.757	0,9	0	0,0	0	0,0	0	0,0	0	0,0	0	0,0	40.000	6,1	605.179	93,0
9	Šibensko-kninska	2.519.232	222.592	8,8	341.928	13,6	0	0,0	21.134	0,8	505.923	20,1	260.000	10,3	26.971	1,1	300.000	11,9	840.684	33,4
10	Virovitičko-podravaska	806.220	0	0,0	0	0,0	0	0,0	0	0,0	305.200	37,9	390.400	48,4	0	0,0	0	0,0	110.620	13,7
11	Vukovarsko-srijemska	5.603.617	0	0,0	0	0,0	416.572	7,4	0	0,0	3.373.955	60,2	383.300	6,8	0	0,0	1.000.000	17,8	429.790	7,7
12	Zadarska	2.677.516	280.820	10,5	188.406	7,0	0	0,0	99.402	3,7	1.165.633	43,5	0	0,0	147.664	5,5	100.000	3,7	695.591	26,0
UKUPNO (m²):		37.444.970	1.451.553	3,9	784.550	2,1	1.254.177	3,3	182.010	0,5	15.710.339	42,0	5.789.272	15,5	1.091.899	2,9	4.290.000	11,5	6.891.170	18,3

Tablica broj 3: Struktura površine za razminiravanje i pretraživanje u odnosu na prioritetne skupine

Red. br. prioriteta	STRUKTURA POVRŠINE ZA RAZMINIRAVANJE I PRETRAŽIVANJE	Udio %
I.1.2.	Okućnice naseljenih kuća	3,9
I.1.4.	Zaštitni i širi pojas uz prometnu (izgrađenu) infrastrukturu	5,4
I.1.5.	Turistička odredišta	2,1
I.1.6.	Zaštitni pojas uz gospodarske objekte	0,3
I.1.7.	Vodnogospodarstveni objekti	3,3
I.1.10.	Područja potrebna za nadziranje državne granice	4,4
I.1.12.	Mjesta masovnih i pojedinačnih grobnica žrtava agresije na RH	0,1
I.1.13.	Prostor oko vojnih objekata	0,4
I.1.14.	Poznata minska polja	2,9
I.1.15.	Prostori povećane koncentracije NUS-a	0,2
I.2.2.	Infrastrukturni objekti: objekti I. reda	0,5
I.2.3.	Poljoprivredno zemljište: površine I. reda	42,0
I. 2.4.	Šumsko zemljište: površine I. reda	15,5
I.2.5.	Prostor uključen u planove gospodarenja, I. reda	0,5
I.3.1.	Preostali minski sumnjiv prostor Nacionalnog parka Krka, Parka prirode Velebit... i ostala zaštićena područja	2,9
I.3.2.	Službena neuređena odlagališta komunalnog otpada i popisana službena odlagališta koja su u sanaciji	0,1
I.3.3.	Postojeće i projektirane protupožarne prosjeke s elementima cesta i protupožarne prosjeke; šume s vrlo visokim stupnjem ugroženosti od požara	1,8
II.1.1.	Preostali minski sumnjiv prostor unutar naselja	1,0
II.1.2.	Rubne poljoprivredne površine uz naselja i gradske četvrti	0,1
II.1.3.	Rubni dijelovi livada i pašnjaka uz naselja i gradske četvrti	0,6
II.1.4.	Granični pojas	0,2
III.1.1.	Rubne dijelovi šuma uz naselja i gradske četvrti	0,3
	NEDEFINIRANO: Svjetska banka, Zajam IBRD-7283, (po završetku II. administrativne provjere i bodovanja pristiglih zahtjeva utvrditi će se struktura površine).	11,5
	UKUPNO:	100,0

Od ukupno planiranih površina za humanitarno razminiravanje u 2009. godini, 25,2% se odnosi na prioritete vezane uz sigurnost, 58,5% vezane uz socio-ekonomski razvoj, a 4,8% na ekološke prioritete. Površina s udjelom 11,5 % bit će

definirana strukturalno naknadno (po završetku II. administrativne provjere i bodovanja pristiglih zahtjeva utvrdit će se struktura površine).

I.1.2. ISKLJUČENJE POVRŠINA IZ MINSKI SUMNJIVIH, PROVEDBOM OPĆEG IZVIDA

Tijekom 2009. godine, usporedno s poslovima pretraživanja i razminiranja koje će obavljati komercijalne tvrtke i nevladina organizacija "Norwegian People's Aid", izvidnički timovi Hrvatskog centra za razminiranje stalno će provoditi ažuriranje minski sumnjivog područja.

Temeljem pokazatelja iz završene revizije cjelokupnog minski sumnjivog prostora Republike Hrvatske u 2008. godini, moguće je očekivati u ovoj godini dodatno smanjenje minski sumnjivog prostora provedbom općeg izvida, prema sadašnjoj procjeni za 20,0 km² temeljem kriterija propisanih Standardnim operativnim postupkom SOP 01.01.-Opći izvid.


I.1.3. FINANCIRANJE

Za radove razminiranja osigurana su financijska sredstva u iznosu od **318.157.000 kn.**

Tablica broj 4. Planirana financijska sredstva za pretraživanja i razminiranje

Red. broj	Izvor sredstava	Iznos (kn)	Udio (%)
1.	Državni proračun	175.977.000	55,3
2.	Pravne osobe - investitori	56.450.000	17,7
3.	Donacije	43.630.000	13,7
4.	Zajam IBRD-7283	21.750.000	6,8
5.	Udio u zajmu IBRD-7283	20.350.000	6,4
UKUPNO:		318.157.000	100

Graf broj 2: Udio u financiranju humanitarnog razminiranja po izvorima financiranja



Državni proračun

Ukupna sredstva državnog proračuna za 2009. godinu, uključujući, zajam Svjetske banke, pomoći, donacije i darovnice iznose **289.666.001 kn**. Državni proračun ove godine sudjeluje s 55,3% u ukupno planiranim sredstvima za obavljanje radova humanitarnog razminiravanja, odnosno sa **196.377.000 kn**. Od tog iznosa, direktan transfer za radove razminiravanja iznosi **175.977.000 kn**, a udio u Zajmu za socijalni i gospodarski oporavak područja od posebne državne skrbi, iznosi **20.400.000 kn**.

Tablica broj 5. Pregled sredstava za protuminsko djelovanje iz Državnog proračuna

Rb.	Aktivnost	Opis	Planirano
1.	A672000	Upravljanje i administracija	45.231.001
2.	A672007	Razminiravanje	200.082.000
		sanitetske usluge i ploče za označavanje minske opasnosti	1.000.000
		geodetske usluge	8.000.000
		razminiravanje	175.977.000
		terenski dodatak, odvojeni život pirotehničara i drugo	1.190.000
		pomoći, donacije i darovnice	13.915.000
3.	K672008	Informatizacija	500.000
4.	K672009	Opremanje	250.000
5.	K672025	Naknade za rad HCR-CTRO i školovanje djelatnika HCR-a	403.000
6.	K672011	Obnova voznog parka	1.000.000
7.	K672030	Socijalno-ekonomski oporavak jedinica posebne državne skrbi	42.200.000
		zajam IBRD 7283-HR – udio RH	20.400.000
		zajam IBRD 7283-HR	21.800.000
UKUPNO:			289.666.001

Zajam Svjetske banke, broj HR 7283

Početkom 12. mjeseca 2008. godine zaključen je drugi poziv za iskaz interesa za humanitarno razminiravanje poljoprivrednog zemljišta koje bi se financiralo sredstvima zajma Svjetske banke za Projekt socijalnog i gospodarskog oporavka područja od posebne državne skrbi. U 2009. godini planira se ugovoriti poslova u vrijednosti oko 40,0 milijuna kuna, odnosno oko 5,0 km², a poslovi bi u potpunosti trebali biti završeni do kraja ove godine, čime bi se završio i Projekt.

Ukupno se planira sredstvima ovog projekta pretražiti i razminirati površima od 13,0 km². U 2009. godini se ne planira značajnija nabavka opreme za HCR.

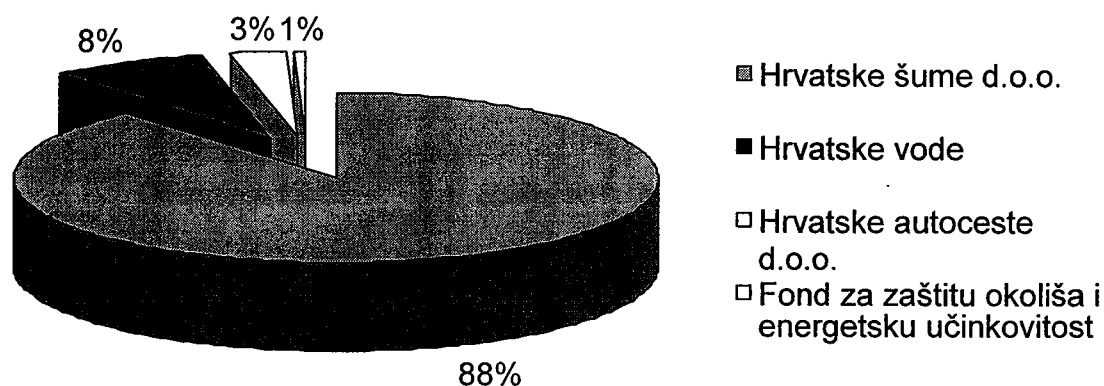
Pravne osobe-investitori

Pravne osobe koje vlastitim finansijskim sredstvima financiraju razminiravanje infrastrukturnih i drugih površina u vlasništvu, planiraju utrošiti u 2009. godini iznos od **56.450.000**, odnosno 17,7% ukupno planiranih sredstava.

Tablica broj 6. Pravne osobe i tijela državne uprave i lokalne samouprave

Rb.	Izvor financiranja	Iznos (kn)	Udio (%)
1.	Hrvatske šume d.o.o.	50.000.000	88,6
2.	Hrvatske vode	4.500.000	8,0
3.	Hrvatske autoceste d.o.o.	1.600.000	2,8
4.	Fond za zaštitu okoliša i energetska učinkovitost	350.000	0,6
UKUPNO:		56.450.000	100,0

Graf broj 3. Pravne osobe i tijela državne uprave i lokalne samouprave



Najveća sredstva u 2009. godini kao i u prethodne 3 godine planiraju utrošiti Hrvatske šume d.o.o., na šumskim područjima na kojima je najveća opasnost od degradacije i mogućeg propadanja šumskog dobra zbog nemogućnosti provođenja uzgojnih i zaštitnih mjera. Osim Hrvatskih šuma d.o.o. koje u planu sudjeluju s 88% sredstava, poslove pretraživanja i razminiravanja još planiraju Hrvatske vode, Hrvatske autoceste d.o.o. i Fond za zaštitu okoliša i energetska učinkovitost.

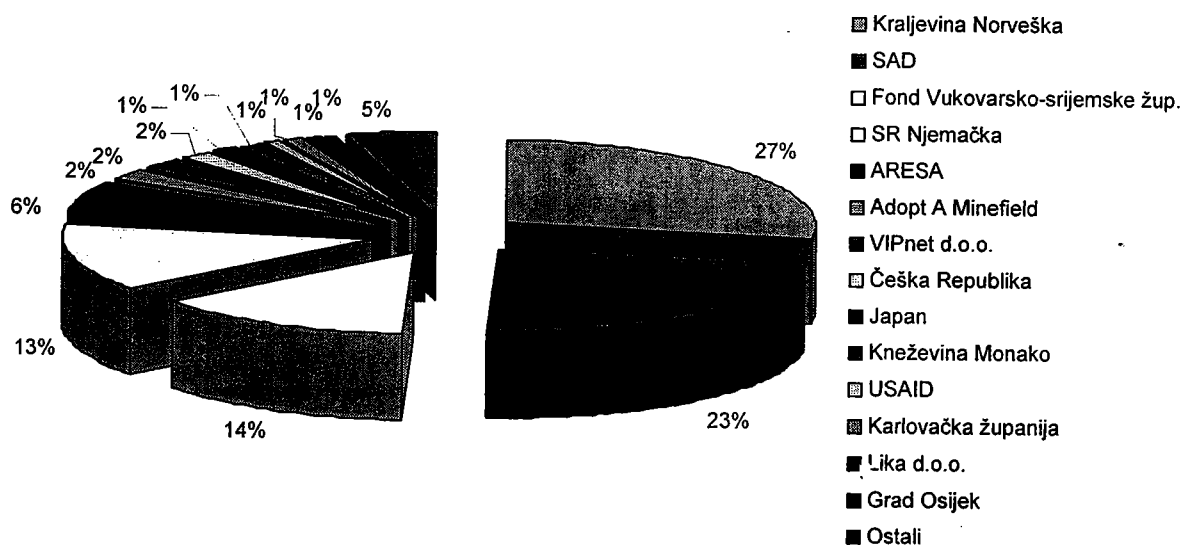
Donacije

U tijeku izrade Plana potvrđena donatorska sredstva sudjeluju s 13% u ukupno planiranim sredstvima za humanitarno razminiravanje u 2009. godini, odnosno s **43.630.000 kn**. Za razliku od prošlih godina kada je Europska komisija bila najveći donator iz predpristupnih fondova, u ovoj godini se iz ovog izvora ne planiraju dodatna sredstva. Mogućnost korištenja predpristupnih fondova za financiranje radova pretraživanja i razminiravanja ovisit će o mogućnosti i sposobnosti podnositelja projekata da u isti uključi i minsku problematiku. Takvi projekti imaju puno veću mogućnost odobrenja i financiranja.

Tablica broj 7. Donacije

Red. broj	Izvor financiranja	Iznos (kn)	Udio (%)
1.	Kraljevina Norveška	12.000.000	27,5
2.	SAD	10.000.000	22,9
3.	Fond Vukovarsko-srijemske županije	6.000.000	13,8
4.	SR Njemačka	5.800.000	13,3
5.	ARESA	2.500.000	5,7
6.	Adopt A Minefield	1.000.000	2,3
7.	VIPnet d.o.o.	1.000.000	2,3
8.	Češka Republika	720.000	1,7
9.	Japan	600.000	1,4
10.	Kneževina Monako	500.000	1,1
11.	USAID	400.000	0,9
12.	Karlovačka županija	400.000	0,9
13.	Lika d.o.o.	360.000	0,8
14.	Grad Osijek	350.000	0,8
15.	Ostali	2.000.000	4,6
UKUPNO		43.630.000	100

Graf broj 4. Donacije



Kraljevina Norveška nastavlja financijski podupirati organizaciju „Norveška narodna pomoć“ koja obavlja radove pretraživanja i razminiravanja na području Zadarske županije, a sukladno planu humanitarnog razminiravanja Vlade Republike Hrvatske.

Sjedinjene Američke Države će putem International Trust Fond for Demining and Mine Victim Assistance (nadalje ITF) i dalje nastojati privući što više stranih i domaćih donatora mehanizmom udvostručavanja svakog uplaćenog iznosa na račun ITF-a, te na taj način pomoći smanjenju minskog problema u Republici Hrvatskoj.

Fond za razminiranje Vukovarsko-srijemske planira u 2009. godini osigurati oko 6.000.000,00 kuna za razminiranje poljoprivrednih površina na području županije.

Tvrtka VIPnet d.o.o. je uplatila svoju 7 donaciju od 1.000.000,00 kn koji će biti utrošeni za projekt pretraživanja i razminiranja po odabiru investitora.

I za ovu godinu planira se potpora Vlade SR Njemačke u iznosu od 800.000,00 EUR koji će biti plasirani preko nevladine organizacije ASB.

Danska tvrtka „ARESA“ je krajem prošle godine potpisala Sporazum o donaciji s ITF-om preko kojeg će donirati 500.000,00 USD za humanitarno razminiranje u Republici Hrvatskoj.

Nastavlja se suradnja s vladama Japana i Kneževine Monako, te Karlovačkom županijom i Gradom Osijekom na realizaciji projekata pretraživanja i razminiravanja za što su osigurana financijska sredstva, a 2008. godine predsjednik Vlade Češke Republike uručio je načelniku Općine Tordinci ček u iznosu 100.000,00 EUR za pomoć u razminiravanju koji će se udvostručiti sredstvima SAD-a preko ITF-a.

I.2. ODRŽAVANJE OBILJEŽENOSTI CJELOKUPNOG MINSKI SUMNJIVOG PROSTORA REPUBLIKE HRVATSKE.

Usporedno s provedbom općeg izvida i poslovima pretraživanja i razminiravanja u 2009. godini, provodit će se i kontrola obilježivosti i, prema potrebi, dodatno vršiti obilježavanje minski sumnjivog prostora, radi stvaranja jasne granice između sigurne i minski sumnjive površine.

Položaj oznaka o opasnostima od mina jedan je od temeljnih elemenata informacijskog sustava o miniranosti prikazan na zemljovidima miniranosti koji će se nastaviti dostavljati tijelima državne uprave, jedinicama lokalne i regionalne samouprave, policijskim upravama i drugim fizičkim i pravnim osobama po zahtjevu u 2009. godini.

U informacijskom sustavu o miniranosti svaka oznaka minske opasnosti je numerirana, prostorno definirana (smještena u koordinatni sustav), te sustav sadrži i fotografiju svake pojedinačne oznake. Obilježavanje je posao koji će obavljati izvidnički timovi Hrvatskog centra za razminiranje kontinuirano, a temeljem kriterija određenih Standardnim operativnim postupcima (SOP 01.02-Obilježavanje minski sumnjivih područja i SOP 01.02.01.-Obilježavanje područja gdje je moguć nailazak neeksplozivnih ubojnih sredstava).

I.3. KOORDINACIJA AKTIVNOSTI EDUKACIJE O OPASNOSTIMA OD MINA I POMOĆI ŽRTVAMA MINA

Sukladno Zakonu o humanitarnom razminiranju, edukacija o opasnostima od mina i pomoć žrtvama mina provoditi će se tijekom 2009. godine uz koordinativnu ulogu Hrvatskog centra za razminiranje i uz suradnju s ministarstvima, sukladno njihovim nadležnostima, te domaćim i međunarodnim humanitarnim organizacijama, udrugama i drugim institucijama.

Edukacija, odnosno upoznavanje s opasnošću od mina i pomoć žrtvama mina provoditi će se kroz razne programe kao što su:

- održavanje redovitih koordinacijskih sastanaka s udrugama koje provode edukaciju o opasnostima od mina i pomoć žrtvama mina dva puta godišnje za svaku pojedinu grupu udruga, u skladu sa Zakonom o humanitarnom razminiranju,
- sudjelovanje u zajedničkim tribinama "Djeca u minskom okruženju" i sličnim predavanjima za ugroženu populaciju,
- obilježavanje Međunarodnog dana svjesnosti o opasnostima od mina (4. travnja) u suradnji s ostalim subjektima koji provode edukaciju o opasnostima od mina,
- akcija "Travanj–mjesec zaštite od mina", objavljivanje slikovnih oglasa, spotova i crtanih filmova na HRT-u i drugim medijima,
- sudjelovanje u edukativnim emisijama sa sadržajem o protuminskom djelovanju,
- uključivanje u razne humanitarne akcije,
- poticanje angažiranja žrtava mina u sustavu za protuminsko djelovanje,
- predlaganje županijama s minskim problemom da dio proračuna izdvoje u svrhu provedbe edukacije o opasnostima od mina i pomoć žrtvama mina na njihovom području.

Osim zdravstvene i socijalne komponente pomoći koju provode nadležna tijela državne uprave (Ministarstvo zdravstva i socijalne skrbi, Ministarstvo obitelji branitelja i međugeneracijske solidarnosti, HZZO, Centri socijalne skrbi, Odjeli društvenih djelatnosti u jedinicama lokalne i regionalne samouprave), pomoć žrtvama mina u Republici Hrvatskoj u 2009. godini provoditi će se i kroz razne jednokratne projekte kojima je cilj pružanje financijske pomoći i edukaciju. Takve projekti (školarina, pravni savjeti, psiho-socijalna pomoć, nabava ortopedskih pomagala) provoditi će uglavnom nevladin sektor i najvećim dijelom će se financirati raznim donacijama međunarodnih ili domaćih subjekata. Hrvatski centar za razminiranje kao koordinativno tijelo u 2009. godini planira nastaviti pružati stručnu pomoć svim nositeljima ovakvih projekata.

I.4. JAČANJE MEĐUNARODNE SURADNJE

U 2009. godini planira se posebnu pozornost posvetiti prezentaciji hrvatskih iskustava u protuminskom djelovanju prema međunarodnoj protuminskoj zajednici, te diplomatskim predstavništvima u Republici Hrvatskoj, a posebice diplomatskim predstavništvima Republike Hrvatske u zemljama koje su suočene s minskim problemom.

Hrvatski centar za razminiranje bit će suorganizator petog međunarodnog simpozija „Humanitarno razminiranje 2009.“ koji će se održati u Gradu Šibeniku od 27. do 30. travnja 2009. godine. Ove godine glavne teme će biti opći i tehnički izvid,

te znanost i protuminsko djelovanje. Osim prilike za razmjenu iskustava i ocjenu pojedinih postignuća, ovaj simpozij planira se iskoristiti i za prezentaciju klastera u kojem su objedinjena iskustva i mogućnosti Hrvatskog centra za razminiranje, HCR-CTRO d.o.o., komercijalnih tvrtki za razminiranje, te proizvođača opreme.

Osnivanjem ovog klastera stvorena je mogućnost izvoza hrvatskog znanja i tehnologija na inozemna tržišta, odnosno u zemlje koje imaju minski problem. Prvi rezultati ostvareni su u travnju 2008. godine kroz potpisivanje Nacrta sporazuma o suradnji na području humanitarnog razminiranja između hrvatskog „Klastera za poslove humanitarnog razminiranja u inozemstvu“ i „Nacionalnog programa razminiranja i rehabilitacije zemljišta“ Velike Socijalističke Narodne Libijske Arapske Džamahirije. Ovime je otvoren put suradnje kako u Libiji tako i u trećim zemljama te ovakav oblik suradnje može biti primjer realizacije plasiranja razminiranja kao izvoznog proizvoda.

U 2009. godini se očekuje potpisivanje Sporazuma o suradnji na području razminiranja između Hrvatske i Jemena temeljem iskazanog interesa od strane jemenskog Nacionalnog odbora za protuminsko djelovanje (National Mine Action Committee). Turska tvrtka IDC Defence Industry Inc. prepoznala je Hrvatski centar za razminiranje kao mogućeg partnera u rješavanju minskog problema na tursko-sirijskoj granici, a nakon prvih sastanaka stvoreni su uvjeti nastavka suradnje koja je ostvarena posredstvom Veleposlanstva Republike Hrvatske u Republici Turskoj. Isto tako, Gruzija je iskazala interes za razgovore o prijedlogu Sporazuma o suradnji na području razminiranja, a daljnji dogovori i informacije prosljeđuju se putem Ministarstva vanjskih poslova i europskih integracija. Važno je napomenuti i vrlo izvjesnu bilateralnu suradnju u području protuminskog djelovanja između Republike Hrvatske i Arapske Republike Egipat zahvaljujući angažmanu Veleposlanstva Republike Hrvatske u Kairu.

I.5. PRILOZI

I.5.1. OPIS POSLOVA PRETRAŽIVANJA I RAZMINIRAVANJA PO ŽUPANIJAMA

I.5.2. PLAN RAZMINIRAVANJA VOJNIH OBJEKATA ORUŽANIH SNAGA REPUBLIKE HRVATSKE ZA 2009. GODINU

Prilog I.1. BRODSKO-POSAVSKA ŽUPANIJA

Redni broj	Grad ili općina	Skupina	Naziv podskupine	Minski sumnjiva površina podskupine (m ²)	Poveznica MIS	Struktura površine	Izvor financiranja	Vrijeme izvođenja radova (tromjesečje)	Opis planske stavke
1	Okučani	I. Sigurnost	I.1.2. okućnice naseljenih kuća	60.820	PPR-BPOKU-051-07-08	Šuma	Državni proračun	II	Naselje Žuberkovac.
2	Okučani	I. Sigurnost	I.1.2. okućnice naseljenih kuća	9.080	PPR-BPOKU-051-07-08	Kuće i okućnice	Državni proračun	II	Naselje Žuberkovac.
3	Gornji Bogičevci	I. Sigurnost	I.1.14. poznata minska polja	793	PPR-BPDRA-061-10-08	Šuma	Državni proračun	II	Naselje Smrtić.
4	Gornji Bogičevci	I. Sigurnost	I.1.14. poznata minska polja	18.645	PPR-BPDRA-061-10-08	Šuma	Državni proračun	II	Naselje Gornja Trnava.
5	Dragalić	II. Socio-ekonomska	I.2.3. poljoprivredno zemljište: površine I reda	439.161	PPR-BPDRA-061-10-08	Poljoprivredne površine	Državni proračun	II	Prostor između zaštitnog pojasa autoceste Zagreb-Lipovac i naselja Gorice.
6	Dragalić	II. Socio-ekonomska	I.2.3. poljoprivredno zemljište: površine I reda	187.862	PPR-BPDRA-061-10-08	Poljoprivredne površine	Državni proračun	II	Prostor između zaštitnog pojasa autoceste Zagreb-Lipovac i kanala Trnava.
7	Dragalić	II. Socio-ekonomska	I.2.3. poljoprivredno zemljište: površine I reda	67.989	PP-BPDRA-061-12-08	Poljoprivredne površine	Europska unija, program CARDS 2004	II	Naselje Gorice.
8	Dragalić	II. Socio-ekonomska	I.2.3. poljoprivredno zemljište: površine I reda	3.733	PP-BPDRA-013-03-08	Poljoprivredne površine	Europska unija, program CARDS 2004	I, II	Naselje Gornji Bogičevci.
9	Dragalić	II. Socio-ekonomska	I.2.3. poljoprivredno zemljište: površine I reda	6.433	PP-BPDRA-033-07-08	Poljoprivredne površine	Lions Club Brođanka	I, II	Naselje Gorice.
10	Dragalić	II. Socio-ekonomska	I.2.3. poljoprivredno zemljište: površine I reda	120.729	PP-BPDRA-028-06-08	Poljoprivredne površine	Svjetska banka, Zajam IBRD-7283 (program 1391)	I, II	Naselje Gorice.
11	Stara Gradiška	II. Socio-ekonomska	I.2.4. šumsko zemljište: površine I reda	90.900	OID-SGR-41-311007 (dio P37-1)	Šuma	Hrvatske šume d.o.o.	II	G.J. Prašnik, odjel 20, odsjek a.
UKUPNO:				1.006.145					
1	Dragalić	II. Socio-ekonomska		250.000		Poljoprivredne površine	Svjetska banka, Zajam IBRD-7283 (program 1391)	II	Po završetku administrativne provjere (II prikupljanje) i bodovanja pristiglih zahtjeva utvrditi će se lokacije na kojima će se trošiti sredstva. Ukupno je pristiglo 57 zahtjeva.
UKUPNO:				250.000					
SVEUKUPNO:				1.256.145					

Prilog I.2. DUBROVAČKO-NERETVANSKA ŽUPANIJA

Redni broj	Grad ili općina	Skupina	Naziv podskupine	Minski sumnjiva površina podskupine (m ²)	Poveznica MIS	Struktura površine	Izvor financiranja	Vrijeme izvođenja radova (tromjesečje)	Opis planske stavke
1	Dubrovačko Primorje	I. Sigurnost	I.1.4. zaštitni i širi pojas uz prometnu (izgrađenu) infrastrukturu	86.211	PP-DNDPR-051-10-08	Makija i krš	Državni proračun	I	Područje uz buduću AC Ploče-Dubrovnik, dionicu Doli-Dubrovnik.
2	Dubrovačko Primorje	I. Sigurnost	I.1.4. zaštitni i širi pojas uz prometnu (izgrađenu) infrastrukturu	159.789	PP-DNDPR-051-10-08	Makija i krš	Hrvatske autoceste d.o.o.	I	Područje uz buduću AC Ploče-Dubrovnik, dionicu Doli-Dubrovnik.
3	Dubrovačko Primorje	I. Sigurnost	I.1.5. turistička odredišta	135.948	PP-DNDPR-050-09-08	Makija i krš	Državni proračun	I	Obalni pojas uz naselja Banići i Kručica.
4	Dubrovačko Primorje	I. Sigurnost	I.1.5. turistička odredišta	39.152	PP-DNDPR-050-09-08	Makija i krš	Državni proračun	I	Širi pojas uz uvalu Bistrina.
5	Konavle	I. Sigurnost	I.1.10. područja potrebna za nadziranje državne granice	140.679	PPR-DNKON-056-09-08	Makija i krš	Državni proračun	I	Granični pojas s BIH sjeverno od naselja Stravča.
6	Župa Dubrovačka	I. Sigurnost	I.1.10. područja potrebna za nadziranje državne granice	146.806	PPR-DNKON-056-09-08	Makija i krš	Državni proračun	I	Golubov kamen (granični pojas s BIH).
7	Konavle	I. Sigurnost	I.1.10. područja potrebna za nadziranje državne granice	135.273	PR-DNKON-D-016-03-08	Makija i krš	Europska unija, program Cross Border	I	Granični pojas s BIH, istočno od Ivanova Križa.
8	Konavle	I. Sigurnost	I.1.10. područja potrebna za nadziranje državne granice	230.396	PPR-DNKON-D-020-03-08	Makija i krš	Europska unija, program Cross Border	I	Granični pojas s BIH, istočno od Ivanova Križa.
9	Dubrovačko Primorje	III. Ekološka	I.3.3. Postojeće i projektirane protupožarne prosjeke s elementima cesta i protupožarne prosjeke. Šume s vrlo visokim stupnjem ugroženosti od požara	61.530	PP-DNDPR-050-09-08	Makija i krš	Državni proračun	I	Područje Nereza.
10	Ston	III. Ekološka	I.3.3. Postojeće i projektirane protupožarne prosjeke s elementima cesta i protupožarne prosjeke. Šume s vrlo visokim stupnjem ugroženosti od požara	604.929	PP-DNSTO-048-09-08	Šuma	Državni proračun	I	Područje Kula, Zec i Konštari.
SVEUKUPNO:				1.740.713					

Prilog I.3. KARLOVAČKA ŽUPANIJA

Redni broj	Grad/općina	Sigurnost	Naziv podakupine	Minski sumnjiva površina podakupine (m ²)	Poveznica MIS	Struktura površine	Izvor financiranja	Vrijeme izvođenja radova (tromjesečje)
1	Rakovica	I. Sigurnost	I.1.4. zaštitni i širi pojas uz prometnu (izgrađenu) infrastrukturu	3.017	PR-KARAK-040-08-078	Livade i pašnjaci	Državni proračun	III
2	Josipdol	I. Sigurnost	I.1.4. zaštitni i širi pojas uz prometnu (izgrađenu) infrastrukturu	146.879	PPR-KAJOS-075-11-08	Šuma	Državni proračun	III
3	Karlovac	I. Sigurnost	I.1.6. zaštitni pojas uz gospodarske objekte	22.249	OIR-KAR-41-300807 (P54, P55)	Poljoprivredne površine	Karlovačka županija	III
4	Barilović	I. Sigurnost	I.1.6. zaštitni pojas uz gospodarske objekte	21.827	OIR-BAR-41-191296 (P6), OID-BAR-41-030608 (ostatak P54)	Poljoprivredne površine	Karlovačka županija	III
5	Slunj	I. Sigurnost	I.1.7. Vodogospodarstveni objekti	39.550	PR-KASLU-059-11-08	Šuma	Državni proračun	III
6	Karlovac	I. Sigurnost	I.1.7. Vodogospodarstveni objekti	69.177	PP-KAKAR-036-07-08	Šuma	Hrvatske vode	III
7	Karlovac	I. Sigurnost	I.1.13. prostor oko vojnih objekata	49.955	PPR-KALAS-077-12-08	Šuma	Državni proračun	III
8	Karlovac	I. Sigurnost	I.1.13. prostor oko vojnih objekata	81.277	PPR-KAKAR-038-06-08	Poljoprivredne površine	Svjetska banka, Zajam IBRD-7283 (program 1391)	I, II
9	Vojnić	I. Sigurnost	I.1.14. poznata minska polja	61.199	PR-KAVOJ-060-11-08	Šuma	Državni proračun	III
10	Josipdol	I. Sigurnost	I.1.14. poznata minska polja	49.911	PR-KAJOS-038-06-08	Livade i pašnjaci	Organizacija Adopt-A-Minefield	I, II
11	Karlovac	II. Socio-ekonomska	I.2.3. poljoprivredno zemljište: površine I reda	98.097	PPR-KALAS-077-12-08	Poljoprivredne površine	Državni proračun	III
12	Karlovac	II. Socio-ekonomska	I.2.3. poljoprivredno zemljište: površine I reda	28.500	PPR-KALAS-077-12-08	Poljoprivredne površine	Državni proračun	III
13	Lasinja	II. Socio-ekonomska	I.2.3. poljoprivredno zemljište: površine I reda	336.601	PPR-KALAS-077-12-08	Poljoprivredne površine	Državni proračun	III
14	Barilović	II. Socio-ekonomska	I.2.3. poljoprivredno zemljište: površine I reda	13.481	PP-KABAR-058-11-08	Poljoprivredne površine	Državni proračun	III
15	Josipdol	II. Socio-ekonomska	I.2.3. poljoprivredno zemljište: površine I reda	204.005	PPR-KAJOS-075-11-08	Poljoprivredne površine	Državni proračun	III
16	Josipdol	II. Socio-ekonomska	I.2.3. poljoprivredno zemljište: površine I reda	78.860	PPR-KAKAR-038-06-08	Poljoprivredne površine	Svjetska banka, Zajam IBRD-7283 (program 1391)	I, II

Prilog I.3. KARLOVAČKA ŽUPANIJA

17	Barilović	II. Socio-ekonomska	I.2.3. poljoprivredno zemljište: površine I reda	17.316	PPR-KAKAR-038-06-08	Poljoprivredne površine	Svjetska banka, Zajam IBRD-7283 (program 1391)	I, II
18	Generalski Stol	II. Socio-ekonomska	I.2.3. poljoprivredno zemljište: površine I reda	66.411	PPR-KAKAR-038-06-08	Poljoprivredne površine	Svjetska banka, Zajam IBRD-7283 (program 1391)	I, II
19	Karlovac	II. Socio-ekonomska	I.2.3. poljoprivredno zemljište: površine I reda	417.958	PPR-KAKAR-038-06-08	Poljoprivredne površine	Svjetska banka, Zajam IBRD-7283 (program 1391)	I, II
20	Lasinja	II. Socio-ekonomska	I.2.3. poljoprivredno zemljište: površine I reda	80.008	PPR-KAKAR-038-06-08	Poljoprivredne površine	Svjetska banka, Zajam IBRD-7283 (program 1391)	I, II
21	Generalski Stol	II. Socio-ekonomska	I.2.4. šumsko zemljište: površine I reda	179.551	PPR-KAGST-071-11-08	Šuma	Hrvatske šume d.o.o.	I, II
22	Plaški	II. Socio-ekonomska	I.2.4. šumsko zemljište: površine I reda	90.000	OIR-PLA-103-190606 (dio P26)	Šuma	Hrvatske šume d.o.o.	III
23	Saborsko	II. Socio-ekonomska	I.2.4. šumsko zemljište: površine I reda	24.000	OIR-SAB-103-201106 (dio P16-2)	Šuma	Hrvatske šume d.o.o.	III
UKUPNO				2.179.829				
1		II. Socio-ekonomska		250.000		Poljoprivredne površine	Svjetska banka, Zajam IBRD-7283 (program 1391)	III
UKUPNO				250.000				
SVEUKUPNO				2.429.829				

Prilog I.3. KARLOVAČKA ŽUPANIJA

Općina Karlovačka Županija
Rubni dijelovi kanjona rijeke Korane u naselju Selište Drežničko.
Željeznička pruga Zagreb-Rijeka, prostor uz željezničku stanicu u naselju Oštarije.
Područje uz gospodarsku zonu "Logorište".
Područje uz gospodarsku zonu "Logorište".
Širi prostor uz vodospremnik "Melnica" i gradskog vodocrpilišta na rijeci Slunjičici (CS Slunjičica) i obala rijeke Korane u naselju Požegi. Ukupan MSP grada.
Mekušanski lug.
Prostor uz ogradu vojarnе u šumi Štrekovac.
Vojarna u naselju Gomje Mekuše.
Naselje Bukovac Utinjski, zaselak Bjelići i područje Lisanovac uz granicu s BIH. Ukupan MSP općine.
Naselje Pavlići
Područje Banovac uz naselje Sajevac.
Područje uz potok Latovnik.
Područje uz potok Latovnik.
Područje između rijeke Korane i šume uz naselje Koranski Brijeg.
Područje Jelenkovac.
Naselje Pavlići.

Prilog I.3. KARLOVAČKA ŽUPANIJA

Naselje Koranski Brijeg.
Naselje Mateško selo.
Desna obala rijeke Kupe uz naselje Banska Selnica i područje uz potok Latovnik.
Područje uz potok Latovnik.
G.J. Bosiljevac, dijelovi odjela 19, 25 i 26.
G.J. Krasnica, odjel 9, odsjek a.
G.J. Titra-Javornik, cesta u odjelima 63, 64 i 65.
Po završetku administrativne provjere (II prikupljanje) i bodovanja pristiglih zahtjeva utvrditi će se lokacije na kojima će se trošiti sredstva. Ukupno je pristiglo 9 zahtjeva.

Prilog I.4.LIČKO-SENJSKA ŽUPANIJA

Redni broj	Grad ili općina	Skupina	Naziv podskupine	Minski sumnjiva površina podskupine (m ²)	Poveznica MIS	Struktura površine	Izvor financiranja	Vrijeme izvođenja radova (tromjesačno)
1	Otočac	I. Sigurnost	I.1.2. okućnice naseljenih kuća	8.633	PPR-LSOTO-079-12-08	Livade i pašnjaci	Državni proračun	III
2	Perušić	I. Sigurnost	I.1.2. okućnice naseljenih kuća	67.000	OIR-PER-145-090705-1, P 1	Livade i pašnjaci	Organizacija Adopt-A-Minefield	III
3	Otočac	I. Sigurnost	I.1.4. zaštitni i širi pojas uz prometnu (izgrađenu) infrastrukturu	208.807	PPR-LSOTO-079-12-08	Poljoprivredne površine	Državni proračun	III
4	Gospić	I. Sigurnost	I.1.6. zaštitni pojas uz gospodarske objekte	89.528	PR-LSGOS-031-05-08	Šuma	Lika d.o.o.	III
5	Perušić	I. Sigurnost	I.1.14. poznata minska polja	19.842	PR-LSPER-063-12-08	Šuma	Državni proračun	III
6	Gospić	I. Sigurnost	I.1.14. poznata minska polja	190.000	OIR-GOS-148-090705 (ostatak P90)	Livade i pašnjaci	SAD	III
7	Lovinac	I. Sigurnost	II.1.1. preostali minski sumnjiv prostor unutar naselja	110.392	PR-LSLOV-061-11-08	Livade i pašnjaci	Državni proračun	III
8	Gospić	I. Sigurnost	II.1.1. preostali minski sumnjiv prostor unutar naselja	26.952	PR-LSGOS-046-07-08	Livade i pašnjaci	Državni proračun	III
9	Otočac	I. Sigurnost	II.1.3. rubni dijelovi livada i pašnjaka uz naselja i gradske četvrti	163.487	PPR-LSOTO-079-12-08	Livade i pašnjaci	Državni proračun	III
10	Gospić	II. Socio-ekonomska	I.2.3. poljoprivredno zemljište: površine I reda	352.000	OIR-GOS-148-090705 (ostatak P67), OID-GOS-148-080108 (ostatak P64 i P65)	Poljoprivredne površine	Državni proračun	III
11	Gospić	II. Socio-ekonomska	I.2.3. poljoprivredno zemljište: površine I reda	701.193	OIR-GOS-148-090705 (dio P70, P 132)	Poljoprivredne površine	Državni proračun	III
12	Donji Lapac	II. Socio-ekonomska	I.2.4. šumsko zemljište: površine I reda	390.271	OIR-DLA-25-210807 (dio P3, dop P24, dio P25)	Šuma	Hrvatske šume d.o.o.	III
13	Gospić	II. Socio-ekonomska	I.2.4. šumsko zemljište: površine I reda	50.000	OID-GOS-148-011006 (dio P190-1, dio P190-2), OIR-GOS-148-090705 (dio P75)	Šuma	Hrvatske šume d.o.o.	III
14	Gospić	II. Socio-ekonomska	I.2.4. šumsko zemljište: površine I reda	40.000	OIR-GOS-148-090705 (dio P105)	Šuma	Hrvatske šume d.o.o.	III
15	Otočac	II. Socio-ekonomska	I.2.4. šumsko zemljište: površine I reda	119.000	OIR-OTČ-154-101107 (dio P13, dio P96)	Šuma	Hrvatske šume d.o.o.	III
16	Lovinac	II. Socio-ekonomska	I.2.4. šumsko zemljište: površine I reda	99.402	OIR-LOV-151-080807 (dio P41, dio P53)	Šuma	Hrvatske šume d.o.o.	III

Prilog I.4.LIČKO-SENJSKA ŽUPANIJA

17	Lovinac	I. Sigurnost	I.3.1. preostali minski sumnjiv prostor Nacionalnog parka... i ostala zaštićena područja	244.764	PR-LSLOV-037-06-08	Šuma	Svjetska banka, Zajam IBRD-7283 (program 1391)	II, III
18	Otočac	II. Socio-ekonomska	I.2.3. poljoprivredno zemljište: površine I reda	95.802	PPR-LSOTO-040-06-08	Poljoprivredne površine	Svjetska banka, Zajam IBRD-7283 (program 1391)	II, III
19	Lovinac	III. Ekološka	I.3.1. preostali minski sumnjiv prostor Nacionalnog parka... i ostala zaštićena područja	22.742	OIR-LOV-151-080807 (dio P70, dio P71)		Knežvina Monako	III
20	Gospić	III. Ekološka	I.3.1. preostali minski sumnjiv prostor Nacionalnog parka... i ostala zaštićena područja	338.562	OIR-GOS-148-090705 (P124)	Šuma	Državni proračun	III
UKUPNO				3.338.877				
1		II. Socio-ekonomska		500.000			Svjetska banka, Zajam IBRD-7283 (program 1391)	III
UKUPNO				500.000				
SVEUKUPNO				3.838.877				

Prilog I.4.LIČKO-SENJSKA ŽUPANIJA

Opis planirane stavke
Naselje Staro Selo.
Naselje Perušić Bukovački.
Naselje Glavace, prostor uz lokalne prometnice.
Bivša tvornica MOL u Ličkom Osiku.
Naselje Bukovac Perušički.
Naselje Ornice.
Naselje Lovinac.
Naselje Klanac.
Naselje Glavace.
Područje Poljice (prostor južno od spojne ceste Grada Gospića na autocestu Zagreb-Split i rijeke Jadove).
Područje sjeveroistočno od željezničke stanice u Gradu Gospiću.
G.J. Velika Plješevica-Drenovača, odjel 50/odsjek a, odjel 65/odsjek a, odjel 66/odsjek a.
G.J. Medačke borove šume, odjel 21/odsjeci a, b, c, d, e, odjel 29/odsjeci d, f.
G.J. Medačka staza, odjel 2/odsjek a, odjel 9/odsjek a, odjel 12/odsjek a.
G.J. Lisac-Staparuša, odjel 14, odsjek a.
G.J. Sveto brdo-Crveni potoci, odjel 6/odsjek a, odjel 8/odsjek a, odjel 9/odsjeci a, b, odjel 11/odsjek a.

Prilog I.4.LIČKO-SENJSKA ŽUPANIJA

Centar planinskog turizma "Sveto brdo".
Naselja Dabar i Glavace.
Područje između Ivine vodice i Sojla u Nacionalnom parku Paklenica.
Naselje Brušane, područje Gušte u Parku prirode Velebit.
Po završetku administrativne provjere (II prikupljanje) i bodovanja pristiglih zahtjeva utvrditi će se lokacije na kojima će se trošiti sredstva. Ukupno je pristiglo 46 zahtjeva.

Prilog I.5. OSJEČKO-BARANJSKA ŽUPANIJA

Redni broj	Grad ili općina	Skupina	Naziv podskupine	Minski sumnjiva površina podskupine (m ²)	Poveznica MIS	Struktura površine	Izvor financiranja	Vrijeme izvođenja radova (tromjesečje)	Opis planske stavke
1	Draž	I. Sigurnost	I.1.4. zaštitni i širi pojas uz prometnu (izgrađenu) infrastrukturu	408.947	OIR-DRA-143-090707 (dio P17, dio P19, P5, P6)	Poljoprivredne površine	Državni proračun	II, III	Područje uz državnu cestu Osijek-Granični prijelaz Duboševica i nastavak uz graničnu crtu s Republikom Mađarskom.
2	Belišće	I. Sigurnost	I.1.5. turistička odredišta	73.359	OIR-BEL-107-020507 (P8)	Šuma	Državni proračun	II, III	Područje Oreščani na lijevoj obali rijeke Drave (nasuprot grada Belišća).
3	Petlovac	I. Sigurnost	I.1.7. Vodogospodarstveni objekti	131.687	OIR-PTL-102-060306 (P59)	Poljoprivredne površine	Državni proračun	II, III	Šećeranski kanal.
4	Draž	I. Sigurnost	I.1.7. Vodogospodarstveni objekti	70.746	OIR-DRA-143-090707 (P13, P14, P1)	Poljoprivredne površine	Hrvatske vode	II, III	Kanal Borza.
5	Petlovac	I. Sigurnost	I.1.10. područja potrebna za nadziranje državne granice	186.829	OIR-PTL-102-060306 (P44), OID-PTL-102-020608 (P165, P169, P168, P54, P25, P51-2, P160, P47-2, P47-1)	Poljoprivredne površine	Državni proračun	II, III	Prostor državne granice s Republikom Mađarskom od D45 do D81.
6	Popovac	I. Sigurnost	I.1.10. područja potrebna za nadziranje državne granice	388.428	OIR-POP-162-200207 (P7-3, P12, P13, P14, P15, P16)	Poljoprivredne površine	Državni proračun	II, III	Granični pojas s Republikom Mađarskom uz naselje Kneževo.
7	Erdut	I. Sigurnost	II.1.3. rubni dijelovi livada i pašnjaka uz naselja i gradske četvrti	50.206	OIR-ERD-107-340707 (P1, P2, P3, P4, P5, P6, P7, P8)	Livade i pašnjaci	Državni proračun	II, III	Južne gradske četvrti (ukupan MSP grada).
8	Erdut	I. Sigurnost	II.1.4. granični pojas	82.880	OIR-ERD-107-340707 (P9-1, P9-2)	Šuma	Državni proračun	II, III	Granični pojas s Republikom Srbijom uz desnu obalu rijeke Dunav (ukupan MSP općine).
9	Antunovac	II. Socio-ekonomska	I.2.3. poljoprivredno zemljište: površine I reda	437.806	OIR-ANT-110-300707 (P27-1, P27-2, P27-3, P27-4, P71-1)	Poljoprivredne površine	Državni proračun	II, III	Područje između naselja Antunovac i Josipinog Dvora.
10	Šodolovci	II. Socio-ekonomska	I.2.3. poljoprivredno zemljište: površine I reda	200.545	OIR-SOD-124-030706 (P49-3, ostatak P49-2)	Poljoprivredne površine	Državni proračun	II, III	Područje uz kanal Velika Osatina.
11	Osijek	II. Socio-ekonomska	I.2.3. poljoprivredno zemljište: površine I reda	1.172.848	PPR-OBOSI-046-06-08 (poligoni 1, 2, 3, 4, 5, 17, 19, 20, 21, 22, 23, 24, 25, 26, 27, 28, 29, 30, 31, 32, 33, 34)	Poljoprivredne površine	Državni proračun	II, III	Područje između naselja Tenja i Nemetin.
12	Osijek	II. Socio-ekonomska	I.2.3. poljoprivredno zemljište: površine I reda	76.137	OIR-OSI-102-160805 (dio P107)	Poljoprivredne površine	Državni proračun	II, III	Područje Ugljarice.
13	Osijek	II. Socio-ekonomska	I.2.3. poljoprivredno zemljište: površine I reda	33.000		Poljoprivredne površine	Grad Osijek	II, III	Područje Rosinjske bare. Lokacija će se odrediti po dostavi podloga.
14	Šodolovci	II. Socio-ekonomska	I.2.3. poljoprivredno zemljište: površine I reda	85.352	OIR-SOD-124-030706 (P43)	Poljoprivredne površine	SR Njemačka	II, III	Naselja Paulin Dvor.
15	Antunovac	II. Socio-ekonomska	I.2.3. poljoprivredno zemljište: površine I reda	205.922	OIR-ANT-110-300707 (P22, dio P73-1)	Poljoprivredne površine	SR Njemačka	II, III	K.O. Antunovac, k.č.br. 880/2 i dio 880/1.
16	Bilje	II. Socio-ekonomska	I.2.3. poljoprivredno zemljište: površine I reda	31.262	PPR-OBPTL-032-06-08	Poljoprivredne površine	Svjetska banka, Zajam IBRD-7283 (program 1391)	II	Područje Kovačkih livada.
17	Darda	II. Socio-ekonomska	I.2.3. poljoprivredno zemljište: površine I reda	173.432	PPR-OBPTL-032-06-08	Poljoprivredne površine	Svjetska banka, Zajam IBRD-7283 (program 1391)	II	Područje jugozapadno od Bolmanskog Foka.

Prilog I.5. OSJEČKO-BARANJSKA ŽUPANIJA

18	Draž	II. Socio-ekonomska	I.2.3. poljoprivredno zemljište: površine I reda	42.001	PPR-OBPTL-032-06-08	Poljoprivredne površine	Svjetska banka, Zajam IBRD-7283 (program 1391)	II	Prostor državne granice s Republikom Mađarskom između D349 i D352.
19	Petlovac	II. Socio-ekonomska	I.2.3. poljoprivredno zemljište: površine I reda	633.588	PPR-OBPTL-032-06-08	Poljoprivredne površine	Svjetska banka, Zajam IBRD-7283 (program 1391)	II	Prostor državne granice s Republikom Mađarskom između D70 i D236.
20	Osijek	II. Socio-ekonomska	I.2.3. poljoprivredno zemljište: površine I reda	458.794	PPR-OBOSI-033-06-08	Poljoprivredne površine	Svjetska banka, Zajam IBRD-7283 (program 1391)	II	Naselje Nemetin.
21	Antunovac	II. Socio-ekonomska	I.2.3. poljoprivredno zemljište: površine I reda	483.371	PPR-OBOSI-033-06-08	Poljoprivredne površine	Svjetska banka, Zajam IBRD-7283 (program 1391)	II	Naselje Antunovac.
22	Šodolovci	II. Socio-ekonomska	I.2.3. poljoprivredno zemljište: površine I reda	148.522	PPR-VSTRP-039-06-08	Poljoprivredne površine	Svjetska banka, Zajam IBRD-7283 (program 1391)	II	Područje uz kanal Velika Osatina.
23	Petlovac	II. Socio-ekonomska	I.2.4. šumsko zemljište: površine I reda	204.147	PPR-OBPTL-060-09-08	Šuma	Hrvatske šume d.o.o.	II, III	Torjanačke šume.
24	Jagodnjak	II. Socio-ekonomska	I.2.4. šumsko zemljište: površine I reda	106.925	PP-OBJAG-014-03-08	Šuma	Hrvatske šume d.o.o.	II	G.J. Jagodnjačke šume, odjeli 60 i 69.
25	Petlovac	II. Socio-ekonomska	I.2.4. šumsko zemljište: površine I reda	199.302	PPR-OBPTL-041-10-07	Šuma	FERMOPROMET d.o.o.	II	Lovište "Podravlje" u Baranji.
26	Darda	II. Socio-ekonomska	I.2.4. šumsko zemljište: površine I reda	875.700	OIR-DAR-143-251105 (dio P52, dio P59, dio P629)	Šuma	Hrvatske šume d.o.o.	II, III	G.J. Darđanske šume, odjel 42/odsjeci a, e, f, g, odjel 43/odsjeci a, b, c, d, e, f, g, odjel 44/odsjeci a, b, c, d, g.
27	Bilje	II. Socio-ekonomska	I.2.4. šumsko zemljište: površine I reda	251.900	OIR-BIL-143-100805 (dio P24)	Šuma	Hrvatske šume d.o.o.	II, III	G.J. Darđanske šume, odjel 49/odsjeci b, c, d, e.
28	Jagodnjak	II. Socio-ekonomska	I.2.4. šumsko zemljište: površine I reda	256.400	OIR-JAG-102-020107 (dio P-3-)	Šuma	Hrvatske šume d.o.o.	II, III	G.J. Jagodnjačke šume, odjel 35/odsjek b, odjel 44/odsjek b.
29	Valpovo	II. Socio-ekonomska	I.2.4. šumsko zemljište: površine I reda	121.716	PPR-OBVAL-D-082-12-08	Šuma	Hrvatske šume d.o.o.	II	G.J. Jagodnjačke šume, odjel 11/odsjek 4 (dio), odjel 14/odsjek e.
30	Valpovo	II. Socio-ekonomska	I.2.4. šumsko zemljište: površine I reda	329.600	OIR-VAL-102-020407 (dio P12, dio P13)	Šuma	Hrvatske šume d.o.o.	II, III	G.J. Jagodnjačke šume, odjel 33/odsjek b, odjel 34/odsjeci e, f, odjel 36/odsjeci b, d, odjel 37/odsjek d.
31	Petlovac	II. Socio-ekonomska	I.2.4. šumsko zemljište: površine I reda	338.000	OIR-PTL-102-060306 (dio P84-3)	Šuma	Hrvatske šume d.o.o.	II, III	G.J. Torjanačke šume, odjel 37, odsjeci a, b, e.
32	Belišće	II. Socio-ekonomska	I.2.4. šumsko zemljište: površine I reda	163.000	OIR-BEL-107-020507 (dio P4)	Šuma	Hrvatske šume d.o.o.	II, III	G.J. Torjanačke šume, odjel 38/odsjek a (dio), odjel 39/odsjek a.
UKUPNO				8.422.352					
1		II. Socio-ekonomska		1.000.000			Svjetska banka, Zajam IBRD-7283 (program 1391)	II	Po završetku administrativne provjere (II prikupljanje) i bodovanja pristiglih zahtjeva utvrditi će se lokacije na kojima će se trošiti sredstva. Ukupno je pristiglo 165 zahtjeva.
UKUPNO				1.000.000					
SVEUKUPNO				9.422.352					

Prilog I.6. POŽEŠKO-SLAVONSKA ŽUPANIJA

Redni broj	Grad ili općina	Skupina	Naziv podskupine	Minski sumnjiva površina podskupine (m ²)	Poveznica MIS	Struktura površine	Izvor financiranja	Vrijeme izvođenja radova (tromjesečje)
1	Pakrac	I. Sigurnost	I.1.4. zaštitni i širi pojas uz prometnu (izgrađenu) infrastrukturu	15.952	PPR-PSLIP-069-10-08	Livade i pašnjaci	Državni proračun	III
2	Lipik	I. Sigurnost	I.1.4. zaštitni i širi pojas uz prometnu (izgrađenu) infrastrukturu	48.632	PPR-PSLIP-069-10-08	Poljoprivredne površine	Državni proračun	III
3	Lipik	I. Sigurnost	I.1.4. zaštitni i širi pojas uz prometnu (izgrađenu) infrastrukturu	20.001	PPR-PSLIP-069-10-08	Šuma	Državni proračun	III
4	Pakrac	I. Sigurnost	I.1.7. Vodogospodarstveni objekti	14.275	PPR-PSLIP-069-10-08	Livade i pašnjaci	Državni proračun	III
5	Pakrac	I. Sigurnost	I.1.14. poznata minska polja	4.059	PPR-PSLIP-069-10-08	Šuma	Državni proračun	III
6	Pakrac	I. Sigurnost	II.1.2. rubne poljoprivredne površine uz naselja i gradske četvrti	13.027	PPR-PSLIP-069-10-08	Poljoprivredne površine	Državni proračun	III
7	Pakrac	I. Sigurnost	III.1.1. rubne dijelovi šuma uz naselja i gradske četvrti	20.000	PPR-PSLIP-069-10-08	Šuma	Državni proračun	III
8	Pakrac	II. Socio-ekonomska	I.2.3. poljoprivredno zemljište: površine I reda	249.223	PPR-PSLIP-069-10-08	Poljoprivredne površine	Državni proračun	III
9	Lipik	II. Socio-ekonomska	I.2.3. poljoprivredno zemljište: površine I reda	309.631	PPR-PSLIP-069-10-08	Poljoprivredne površine	Državni proračun	III
10	Pakrac	II. Socio-ekonomska	I.2.3. poljoprivredno zemljište: površine I reda	281.796	PPR-PSPAK-014-02-08, PPR-PSPAK-048-06-08	Poljoprivredne površine	Europska unija, program CARDS 2004	III
11	Pakrac	II. Socio-ekonomska	I.2.3. poljoprivredno zemljište: površine I reda	407.654	PPR-PSPAK-039-09-07	Poljoprivredne površine	Europska unija, program CARDS 2004	I, II
12	Velika	II. Socio-ekonomska	I.2.3. poljoprivredno zemljište: površine I reda	18.834	OIR-VEL-103-050307 (P26, P17, P23)	Poljoprivredne površine	Organizacija Adopt- A-Minefield	III
13	Pakrac	II. Socio-ekonomska	I.2.3. poljoprivredno zemljište: površine I reda	318.879	PP-PSPAK-027-06-08	Poljoprivredne površine	Svjetska banka, Zajam IBRD-7283 (program 1391)	III
14	Pakrac	II. Socio-ekonomska	I.2.4. šumsko zemljište: površine I reda	409.800		Šuma	Hrvatske šume d.o.o.	III
15	Pakrac	II. Socio-ekonomska	I.2.4. šumsko zemljište: površine I reda	18.600		Šuma	Hrvatske šume d.o.o.	III
UKUPNO				2.150.363				

Prilog I.6. POŽEŠKO-SLAVONSKA ŽUPANIJA

1		II. Socio- ekonomska		250.000			Svjetska banka, Zajam IBRD-7283 (program 1391)	III
UKUPNO				250.000				
SVEUKUPNO				2.400.363				

Prilog I.6. POŽEŠKO-SLAVONSKA ŽUPANIJA

Opis planirane stavke
Širi prostor uz željezničku prugu Banova Jaruga-Virovitica (dionica Pakrac-Omanovac) u naselju Omanovac.
Naselje Bujavica.
Naselje Bujavica.
Prostor uz kanalsku mrežu u naselju Omanovac.
Područje Mirkovice.
Rubni dijelovi šume Čukur.
Šuma Čukur.
Područje uz rijeku Pakru u naselju Kusunje.
Naselje Donja Subocka.
Naselja Kusunje i Španovica.
Naselje Dragović.
Naselje Kantarovci.
Područje uz šumu Čukur.
G.J. Pakračka gora-Zapadni Papuk. Odjeli i odsjeci će se odrediti po dostavi podloga.
G.J. Javornik. Odjeli i odsjeci će se odrediti po dostavi podloga.

Prilog I.6. POŽEŠKO-SLAVONSKA ŽUPANIJA

Po završetku administrativne provjere (II prikupljanje) i bodovanja pristiglih zahtjeva utvrditi će se lokacije na kojima će se trošiti sredstva. Ukupno je pristiglo 12 zahtjeva.

Prilog I.7. SISAČKO-MOSLAVAČKA ŽUPANIJA

Redni broj	Grad ili Općina	Skupina	Naziv podskupine	Minski sumnjiva površina podskupine (m ²)	Poveznica MIS	Struktura površine	Izvor financiranja	Vrijeme izvođenja radova (mjeseci)
1	Sunja	I. Sigurnost	I.1.2. okućnice naseljenih kuća	34.028	PPR-SMSUNJ-066-10-08	Kuće i okućnice	Državni proračun	III
2	Petrinja	I. Sigurnost	I.1.2. okućnice naseljenih kuća	154.882	PPR-SMPET-065-10-08	Kuće i okućnice	Državni proračun	III
3	Petrinja	I. Sigurnost	I.1.2. okućnice naseljenih kuća	6.104	OIR-PET-25-300505 (P286)	Poljoprivredne površine	Organizacija Adopt-A-Minefield	III
4	Sisak	I. Sigurnost	I.1.2. okućnice naseljenih kuća	382.542	PPR-SMSIS-047-06-08	Poljoprivredne površine	Svjetska banka, Zajam IBRD-7283 (program 1391)	I, II
5	Novska	I. Sigurnost	I.1.2. okućnice naseljenih kuća	225.052	PPR-SMNOV-036-06-08	Poljoprivredne površine	Svjetska banka, Zajam IBRD-7283 (program 1391)	I, II
6	Sisak	I. Sigurnost	I.1.7. Vodogospodarstveni objekti	85.317	PPR-SMSIS-009-02-08	Poljoprivredne površine	Državni proračun	II
7	Petrinja	I. Sigurnost	I.1.7. Vodogospodarstveni objekti	63.841	PPR-SMSIS-009-02-08	Poljoprivredne površine	Državni proračun	II
8	Dvor	I. Sigurnost	I.1.7. Vodogospodarstveni objekti	5.755	PR-SMDVO-045-07-08	Poljoprivredne površine	Državni proračun	III
9	Jasenovac	I. Sigurnost	I.1.7. Vodogospodarstveni objekti	38.000		Livade i pašnjaci	Hrvatske vode	III
10	Jasenovac	I. Sigurnost	I.1.7. Vodogospodarstveni objekti	275.000		Livade i pašnjaci	Hrvatske vode	III
11	Sunja	I. Sigurnost	I.1.7. Vodogospodarstveni objekti	44.257	PPR-SMSUNJ-062-10-08	Poljoprivredne površine	SR Njemačka	I, II
12	Petrinja	I. Sigurnost	III.1.1. rubne dijelovi šuma uz naselja i gradske četvrti	110.000	PPR-SMPET-065-10-08	Šuma	Državni proračun	III
13	Petrinja	II. Socio-ekonomska	I.2.2. infrastrukturni objekti I reda	61.474	PPR-SMPET-076-11-08	Poljoprivredne površine	Državni proračun	III
14	Sunja	II. Socio-ekonomska	I.2.3. poljoprivredno zemljište: površine I reda	461.197	PPR-SMSUNJ-066-10-08	Poljoprivredne površine	Državni proračun	III
15	Petrinja	II. Socio-ekonomska	I.2.3. poljoprivredno zemljište: površine I reda	273.347	PPR-SMPET-065-10-08	Poljoprivredne površine	Državni proračun	III
16	Petrinja	II. Socio-ekonomska	I.2.3. poljoprivredno zemljište: površine I reda	42.900	PPR-SMPET-065-10-08	Poljoprivredne površine	Državni proračun	III

Prilog I.7. SISAČKO-MOSLAVAČKA ŽUPANIJA

17	Gilina	II. Socio-ekonomska	I.2.3. poljoprivredno zemljište: površine I reda	306.312	PPR-SMGLI-074-11-08	Poljoprivredne površine	Državni proračun	III
18	Petrinja	II. Socio-ekonomska	I.2.3. poljoprivredno zemljište: površine I reda	33.971	OIR-PET-25-300505 (dio P64, dio P65)	Poljoprivredne površine	Organizacija Adopt-A-Minefield	III
19	Petrinja	II. Socio-ekonomska	I.2.3. poljoprivredno zemljište: površine I reda	41.213	OIR-PET-25-300505 (dio P276)	Poljoprivredne površine	Organizacija Adopt-A-Minefield	III
20	Petrinja	II. Socio-ekonomska	I.2.3. poljoprivredno zemljište: površine I reda	51.193	OIR-PET-25-300505 (dio P70)	Livade i pašnjaci	Organizacija Roots of peace	III
21	Petrinja	II. Socio-ekonomska	I.2.3. poljoprivredno zemljište: površine I reda	13.452	OIR-PET-25-300505 (P281, P282)	Poljoprivredne površine	Rotary Club Sisak	II
22	Petrinja	II. Socio-ekonomska	I.2.3. poljoprivredno zemljište: površine I reda	51.307	OIR-PET-25-300505 (dio P70, dio P71)	Poljoprivredne površine	SR Njemačka	III
23	Hrvatska Dubica	II. Socio-ekonomska	I.2.4. šumsko zemljište: površine I reda	9.958	PP-SMHDU-D-055-11-08	Šuma	Hrvatske šume d.o.o.	III
24	Jasenovac	III. Ekološka	I.3.1. preostali minski sumnjiv prostor Nacionalnog parka... i ostala zaštićena područja	311.196	PPR-SMJAS-063-10-08	Poljoprivredne površine	Državni proračun	III
25	Jasenovac	II. Socio-ekonomska	I.2.4. šumsko zemljište: površine I reda	182.700	OIR-JAS-152-021006 (dio P71)	Šuma	Hrvatske šume d.o.o.	I, II
26	Sunja	II. Socio-ekonomska	I.2.4. šumsko zemljište: površine I reda	204.700	OIR-SUNJ-151-200306 (dio P69-3)	Šuma	Hrvatske šume d.o.o.	III
27	Sisak	II. Socio-ekonomska	I.3.2. Službena neuređena odlagališta komunalnog otpada i popisana službena odlagališta koja su u sanaciji	29.972	PR-SMSIS-015-03-08	Poljoprivredne površine	Fond za zaštitu okoliša i energetske učinkovitost	I, II
UKUPNO				3.499.870				
1	Gilina			600.000			Svjetska banka, Zajam IBRD-7283 (program 1391)	III
UKUPNO				600.000				
UKUPNO				4.099.870				

Prilog I.7. SISAČKO-MOSLAVAČKA ŽUPANIJA

Opis planske stavke
Naselje Sunja (područje između prometnice Sisak-Sunja-Vedro Polje-Hrvatska Kostajnica i željezničke pruge Sisak-Sunja-državna granica).
Naselja Glinska Poljana i Slana.
Naselje Mošćenica (područje uz Češko Selo).
Naselje Blinjski Kut.
Naselja Paklenica, Jazavica, i Rajčići.
Lijeva obala rijeke Kupe uz naselje Stara Drenčina.
Lijeva obala rijeke Kupe uz naselje Brest Pokupski.
Lijeva obala rijeke Une.
Desni obalni pojas rijeke Save od Ušice do Predore. Područje/plov.km će biti utvrđeno po dostavi podloga od strane investitora.
Lijevi nasip rijeke Une-dionice br. 33 i 34. Područje unutar dionica će biti utvrđeno po dostavi podloga od strane investitora.
Prostor uz kanal Sunja južno od naselja Krivaj Sunjski.
Područje Logorišće uz naselja Mošćenički Lug i Češko Selo.
Vodovod Petrinja-Sisak.
Naselje Sunja (područje između prometnice Sisak-Sunja-Vedro Polje-Hrvatska Kostajnica i željezničke pruge Sisak-Sunja-državna granica), naselje Sunja (Vlaške Bašće), naselje Prnjavor i naselje Krivaj Sunjski.
Naselja Glinska Poljana i Slana.
Naselje Glinska Poljana.

Prilog I.7. SISAČKO-MOSLAVAČKA ŽUPANIJA

Naselje Stankovac.
Naselja Slana.
Naselje Mošćenica.
Naselje Gore, zaselak Marinovići.
Naselje Mošćenički Lug.
Naselje Gore, površine u vlasništvu obitelji Đureković.
G.J. Hrvatske šume-Dubica.
Prostor uz državnu cestu D-47 Novska-Jasenovac-ulaz u JU Park prirode Lonjsko polje.
G.J. Grede-Kamare, odjel 14, odsjek a.
G.J. Posavske šume, odjel 102/odsjek c, odjel 103, odsjek a.
Odlagalište otpada Pola.
Po završetku administrativne provjere (II prikupljanje) i bodovanja pristiglih zahtjeva utvrditi će se lokacije na kojima će se trošiti sredstva. Ukupno je pristiglo 97 zahtjeva.

Prilog I.8. SPLITSKO-DALMATINSKA ŽUPANIJA

Redni broj	Grad ili općina	Skupina	Naziv podskupine	Minski sumnjiva površina podskupine (m ²)	Poveznica MIS	Struktura površine	Izvor financiranja	Vrijeme izvođenja radova (tromjesecja)
1	Hrvace	I. Sigurnost	I.1.4. zaštitni i širi pojas uz prometnu (izgrađenu) infrastrukturu	605.179	PP-SDHRV-046-08-08	Makija i krš	Državni proračun	I
2	Hrvace	I. Sigurnost	I.1.5. turistička odredišta	5.757	PR-SDHRV-049-08-08	Makija i krš	Državni proračun	I
UKUPNO:				610.936				
1		II. Socio-ekonomska		40.000			Svjetska banka, Zajam IBRD-7283 (program 1391)	II
UKUPNO:				40.000				
UKUPNO:				650.936				

Prilog I.8. SPLITSKO-DALMATINSKA ŽUPANIJA

Opis planirane površine
Šire područje uz državnu cestu D-1 između naselja Ustića Draga i Maljkovo.
Prostor uz Peručko jezero.
Po završetku administrativne provjere (II prikupljanje) i bodovanja pristiglih zahtjeva utvrditi će se lokacije na kojima će se trošiti sredstva. Ukupno je pristiglo 9 zahtjeva.

Prilog I.9. ŠIBENSKO-KNINSKA ŽUPNIJA

Redni broj	Općina	Skupina	Naziv podskupine	Minski sumnjiva površina podskupine (m2)	Poveznica MIS	Struktura površine	Izvor financiranja	Vrijeme izvođenja radova (mjeseci)
1	Drnš	I. Sigurnost	I.1.2. okućnice naseljenih kuća	106.123	PPR-ŠKDRN-053-08-08	Poljoprivredne površine	Državni proračun	I
2	Skradin	I. Sigurnost	I.1.2. okućnice naseljenih kuća	116.469	PPR-ŠKSKR-059-09-08	Poljoprivredne površine	Državni proračun	I
3	Drnš	I. Sigurnost	I.1.4. zaštitni i širi pojas uz prometnu (izgrađenu) infrastrukturu	213.127	PPR-ŠKDRN-053-08-08	Livade i pašnjaci	Državni proračun	I
4	Skradin	I. Sigurnost	I.1.4. zaštitni i širi pojas uz prometnu (izgrađenu) infrastrukturu	97.276	PPR-ŠKSKR-059-09-08	Livade i pašnjaci	Državni proračun	I
5	Skradin	I. Sigurnost	I.1.4. zaštitni i širi pojas uz prometnu (izgrađenu) infrastrukturu	90.905	PPR-ŠKSKR-017-03-08	Makija i krš	Svjetska banka, Zajam IBRD-7283 (program 1391)	I
6	Skradin	I. Sigurnost	I.1.5. turistička odredišta	341.928	PPR-ŠKSKR-059-09-08	Makija i krš	Državni proračun	I
7	Vodice	I. Sigurnost	I.1.12. mjesta masovnih i pojedinačnih grobnica žrtava agresije na RH	6.603	PR-ŠKVOD-047-08-08	Livade i pašnjaci	Državni proračun	I
8	Drnš	I. Sigurnost	I.1.14. poznata minska polja	75.530	PPR-ŠKDRN-053-08-08	Livade i pašnjaci	Državni proračun	I
9	Drnš	I. Sigurnost	I.1.14. poznata minska polja	181.042	PPR-ŠKDRN-053-08-08	Makija i krš	Državni proračun	I
10	Skradin	I. Sigurnost	I.1.14. poznata minska polja	47.230	PPR-ŠKSKR-059-09-08	Livade i pašnjaci	Državni proračun	I
11	Drnš	I. Sigurnost	II.1.1. preostali minski sumnjiv prostor unutar naselja	108.971	PPR-ŠKDRN-053-08-08	Livade i pašnjaci	Državni proračun	I
12	Drnš	II. Socio-ekonomska	I.2.2. infrastrukturni objekti: objekti I reda	17.623	PR-ŠKDRN-D-068-12-08	Makija i krš	Državni proračun	I
13	Skradin	II. Socio-ekonomska	I.2.2. infrastrukturni objekti: objekti I reda	3.511	PP-ŠKDRN-025-05-08	Makija i krš	Svjetska banka, Zajam IBRD-7283 (program 1391)	I
14	Skradin	II. Socio-ekonomska	I.2.3. poljoprivredno zemljište: površine I reda	78.021	PPR-ŠKSKR-083-12-08	Poljoprivredne površine	SR Njemačka	I
15	Drnš	II. Socio-ekonomska	I.2.3. poljoprivredno zemljište: površine I reda	313.415	PP-ŠKDRN-031-06-08	Poljoprivredne površine	Svjetska banka, Zajam IBRD-7283 (program 1391)	I
16	Vodice	II. Socio-ekonomska	I.2.3. poljoprivredno zemljište: površine I reda	114.487	PPR-ŠKVOD-049-07-08	Poljoprivredne površine	Svjetska banka, Zajam IBRD-7283 (program 1391)	I
17	Drnš	II. Socio-ekonomska	I.2.4. šumsko zemljište: površine I reda	135.000		Šuma	Hrvatske šume d.o.o.	I
18	Šibenik	II. Socio-ekonomska	I.2.4. šumsko zemljište: površine I reda	125.000		Šuma	Hrvatske šume d.o.o.	I
19	Promina	III. Ekološka	I.3.1. preostali minski sumnjiv prostor Nacionalnog parka Krka i ...	26.971	PR-ŠKPRO-032-05-08	Makija i krš	Državni proračun	I
20	Skradin	III. Ekološka	I.3.3. Postojeće i projektirane protupožarne prosjeke s elementima cesta i protupožarne prosjeke. Šume s vrlo visokim stupnjem ugroženosti od požara.	20.000	PPR-ŠKSKR-083-12-08	Šuma	SR Njemačka	I

Prilog I.9. ŠIBENSKO-KNINSKA ŽUPNIJA

UKUPNO:			2.219.232			
1		II. Socio- ekonomska	300.000		Svjetska banka, Zajam IBRD-7283 (program II 1391)	
UKUPNO:			300.000			
SVEUKUPNO:			2.519.232			

Prilog I.9. ŠIBENSKO-KNINSKA ŽUPNIJA

Opis planirane stavke
Naselje Donji Marini.
Naselje Gardijani.
Naselje Medina.
Područje uz prometnice Dubravice-Gardijani i Dubravice-Nacionalni park Krka.
Dio cestovnog pojasa pristupne ceste zoni mješovite namjene "KOSA".
Područje buduće turističke zone Prukljan.
Područje mogućeg pronalaska posmrtnih ostataka žrtava agresije na RH, južno od naselja Čista Mala.
Naselje Medina.
Naselje Trbounje, područje Umca.
Naselje Plastovo.
Područje Kadina Glavica-Umac.
Vodoopskrbni cjevovod, vodosprema Mideno Brdo-Žitnić.
Cestovni pojas DC33, dionica 3 od Drniša do Pakovog Sela.
Površine jugozapadno od naselja Prokljan.
Naselje Trbounje.
Naselje Čista Mala.
G.J. Promina, odjel 88. Lokacija će se utvrditi po dostavi podloga.
G.J. Korita, odjel 19 a. Lokacija će se utvrditi po dostavi podloga.
Područje unutar Nacionalnog parka Krka.
Proširenje protupožarnog puta prema kanjonu Guduča.

Prilog I.9. ŠIBENSKO-KNINSKA ŽUPNIJA

Po završetku administrativne provjere (II prikupljanje) i bodovanja pristiglih zahtjeva utvrditi će se lokacije na kojima će se trošiti sredstva. Ukupno je pristiglo 8 zahtjeva.

Prilog I.10. VIROVITIČKO-PODRAVSKA ŽUPANIJA

Redni broj	Opis ili status	Skupina	Naziv podskupine	Minski sumnjiva površina podskupine (m ²)	Poveznica MIS	Struktura površine	Izvor financiranja	Vrijeme izvođenja radova (tromjesečje)
1	Voćin	I. Sigurnost	II.1.1. preostali minski sumnjiv prostor unutar naselja	110.620	PPR-VPVOČ-073-11-08	Šuma	Državni proračun	II
2	Voćin	II. Socio-ekonomska	I.2.3. poljoprivredno zemljište: površine I reda	187.845	PP-VPVOČ-029-06-08	Poljoprivredne površine	Svjetska banka, Zajam IBRD-7283 (program 1391)	II
3	Čačinci	II. Socio-ekonomska	I.2.3. poljoprivredno zemljište: površine I reda	117.355	PP-VPVOČ-029-06-08	Poljoprivredne površine	Svjetska banka, Zajam IBRD-7283 (program 1391)	II
4	Voćin	II. Socio-ekonomska	I.2.4. šumsko zemljište: površine I reda	390.400		Šuma	Hrvatske šume d.o.o.	II
UKUPNO				806.220				

Prilog I.10. VIROVITIČKO-PODRAVSKA ŽUPANIJA

Opis planirane stavke
Naselje Bokane.
Naselje Bokane.
Naselje Krasković.
G.J. Slatinske prigorske šume, 13 a. Lokacija će se utvrditi po dostavi podloga.

Prilog I.11. VUKOVARSKO-SRIJEMSKA ŽUPANIJA

Redni broj	Grad ili općina	Skupina	Naziv podskupine	Minski sumnjiva površina podskupine (m2)	Poveznica MIS	Struktura površine	Izvor financiranja	Vrijeme izvođenja radova (tromjesečje)	Opis planske stavke
1	Nijemci	I. Sigurnost	I.1.7. Vodogospodarstveni objekti	376.132	PPR-VSNIJ-045-06-08	Poljoprivredne površine	Državni proračun	II	Kanali uz naselja Đeletovci, Donje Novo Selo, Nijemci, Podgrađe, Apševci i Lipovac.
2	Tordinci	I. Sigurnost	I.1.7. Vodogospodarstveni objekti	40.440	PP-VSTOR-053-10-08	Poljoprivredne površine	USAID i SAD	II	Kanali u naselju Tordinci.
3	Drenovci	I. Sigurnost	I.1.10. područja potrebna za nadziranje državne granice	33.000	OIR-DRE-143-211107 (dio P6)	Šuma	Europska unija, program Cross Border	II	Lijeva obala rijeke Save jugozapadno od naselja Račinovci.
4	Gunja	I. Sigurnost	I.1.10. područja potrebna za nadziranje državne granice	387.858	PPR-VSGUN-033-07-07	Šuma	Europska unija, program Cross Border	II	Granični pojas s RBiH u naselju Gunja.
5	Vukovar	I. Sigurnost	II.1.2. rubne poljoprivredne površine uz naselja i gradske četvrti	8.932	PPR-VSVUK-010-02-08	Poljoprivredne površine	SAD	I, II	Grad Vukovar.
6	Tordinci	II. Socio-ekonomska	I.2.3. poljoprivredno zemljište: površine I reda	398.765	PPR-VSNIJ-045-06-08	Poljoprivredne površine	Državni proračun	II	Područja Mađaroš i Gajić uz naselje Tordinci.
7	Nijemci	II. Socio-ekonomska	I.2.3. poljoprivredno zemljište: površine I reda	527.179	PPR-VSNIJ-045-06-08	Poljoprivredne površine	Državni proračun	II	Šira područja uz naselja Đeletovci, Donje Novo Selo, Nijemci, Podgrađe, Apševci i Lipovac.
8	Nuštar	II. Socio-ekonomska	I.2.3. poljoprivredno zemljište: površine I reda	251.561	PPR-VSNUŠ-050-07-08	Poljoprivredne površine	Državni proračun	II	Naselje Cerić.
9	Trpinja	II. Socio-ekonomska	I.2.3. poljoprivredno zemljište: površine I reda	53.223	PPR-VSTRP-065-12-08	Poljoprivredne površine	Državni proračun	II	Područje Požarje.
10	Vukovar	II. Socio-ekonomska	I.2.3. poljoprivredno zemljište: površine I reda	159.200	PPR-VSSJA-081-12-08	Poljoprivredne površine	Državni proračun	II	Područja Erovac i Grabovo.
11	Vinkovci	II. Socio-ekonomska	I.2.3. poljoprivredno zemljište: površine I reda	148.782	PPR-VSSJA-081-12-08	Poljoprivredne površine	Državni proračun	II	Područja Ervenica i Grabik.
12	Ivankovo	II. Socio-ekonomska	I.2.3. poljoprivredno zemljište: površine I reda	134.686	PPR-VSMAR-084-12-08	Poljoprivredne površine	Državni proračun	II	Područja sjeverno od Hercegovine i Lapovca.
13	Markušica	II. Socio-ekonomska	I.2.3. poljoprivredno zemljište: površine I reda	314.377	PPR-VSMAR-078-12-08	Poljoprivredne površine	Državni proračun	II	Naselje Gaboš.
14	Jarmina	II. Socio-ekonomska	I.2.3. poljoprivredno zemljište: površine I reda	8.600	PPR-VSMAR-084-12-08	Poljoprivredne površine	Državni proračun	II	Područje sjeverozapadno od naselja Jarmina.
15	Stari Jankovci	II. Socio-ekonomska	I.2.3. poljoprivredno zemljište: površine I reda	176.205	PPR-VSSJA-081-12-08	Poljoprivredne površine	Državni proračun	II	Područje Vrapčana i naselje Stari Jankovci.
16	Markušica	II. Socio-ekonomska	I.2.3. poljoprivredno zemljište: površine I reda	21.544	PPR-VSMAR-084-12-08	Poljoprivredne površine	Državni proračun	II	Naselje Karadžičevo.
17	Vukovar	II. Socio-ekonomska	I.2.3. poljoprivredno zemljište: površine I reda	81.870	PP-VSVUK-051-09-08	Poljoprivredne površine	Japan	II	Područje Čvorkovac u Gradu Vukovaru.
18	Nuštar	II. Socio-ekonomska	I.2.3. poljoprivredno zemljište: površine I reda	107.926	PPR-VSNUŠ-023-04-08	Poljoprivredne površine	Kraljevina Belgija	II	Naselje Cerić.
19	Markušica	II. Socio-ekonomska	I.2.3. poljoprivredno zemljište: površine I reda	22.676	OIR-MAR-107-030706 (P35-2)	Poljoprivredne površine	Organizacija Adopt-A-Minefield	II	Naselje Karadžičevo.

Prilog I.11. VUKOVARSKO-SRIJEMSKA ŽUPANIJA

20	Trpinja	II. Socio-ekonomska	I.2.3. poljoprivredno zemljište: površine I reda	52.729	PR-VSTRP-044-05-07	Poljoprivredne površine	Organizacija Adopt-A-Minefield	II	Područje sjeverozapadno od prometnice Nuštar-Bršadin.
21	Tordinci	II. Socio-ekonomska	I.2.3. poljoprivredno zemljište: površine I reda	129.999	PPR-VSTOR-064-10-08	Poljoprivredne površine	Republika Češka i SAD	II	Područja Mađaroš uz naselje Tordinci.
22	Stari Jankovci	II. Socio-ekonomska	I.2.3. poljoprivredno zemljište: površine I reda	54.178	OIR-SJA-111-040706 (dio P19)	Poljoprivredne površine	SR Njemačka	II	Područje Velikih livada južno od naselja Slakovci.
23	Markušica	II. Socio-ekonomska	I.2.3. poljoprivredno zemljište: površine I reda	60.343	OIR-MAR-107-030706 (P31, P38, dio P30)	Poljoprivredne površine	SR Njemačka	II	Područje Jakovci.
24	Jarmina	II. Socio-ekonomska	I.2.3. poljoprivredno zemljište: površine I reda	95.603	OIR-JAR-168-220506 (P1, P2)	Poljoprivredne površine	SR Njemačka	II	Područje Jakovci.
25	Nuštar	II. Socio-ekonomska	I.2.3. poljoprivredno zemljište: površine I reda	60.640	PPR-VSNUŠ-034-06-08	Poljoprivredne površine	Svjetska banka, Zajam IBRD-7283 (program 1391)	II	Naselje Cerić i područje Henrikovci.
26	Stari Jankovci	II. Socio-ekonomska	I.2.3. poljoprivredno zemljište: površine I reda	60.639	PPR-VSNUŠ-034-06-08	Poljoprivredne površine	Svjetska banka, Zajam IBRD-7283 (program 1391)	I, II	Naselje Novi Jankovci.
27	Tordinci	II. Socio-ekonomska	I.2.3. poljoprivredno zemljište: površine I reda	155.160	PPR-VSTRP-039-06-08	Poljoprivredne površine	Svjetska banka, Zajam IBRD-7283 (program 1391)	I, II	Područje uz prometnicu Vinkovci-Tordinci istočno od naselja Tordinci.
28	Tordinci	II. Socio-ekonomska	I.2.3. poljoprivredno zemljište: površine I reda	1.385	PPR-VSTOR-005-01-08	Poljoprivredne površine	SAD	I, II	Naselje Tordinci.
29	Markušica	II. Socio-ekonomska	I.2.3. poljoprivredno zemljište: površine I reda	60.858	PPR-VSTRP-039-06-08	Poljoprivredne površine	Svjetska banka, Zajam IBRD-7283 (program 1391)	I, II	Naselje Markušica.
30	Trpinja	II. Socio-ekonomska	I.2.3. poljoprivredno zemljište: površine I reda	216.319	PPR-VSTRP-039-06-08	Poljoprivredne površine	Svjetska banka, Zajam IBRD-7283 (program 1391)	I, II	Površine u vlasništvu tvrtke VUPIK d.d. sjeverozapadno od naselja Marinci.
31	Trpinja	II. Socio-ekonomska	I.2.3. poljoprivredno zemljište: površine I reda	19.508	PP-VSTRP-038-07-08 (poligoni 3, 4, 5)	Poljoprivredne površine	VUPIK d.d.	II	Područje Težačka međa.
32	Stari Jankovci	II. Socio-ekonomska	I.2.4. šumsko zemljište: površine I reda	122.500	OIR-SJA-111-040706 (dio P19)	Šuma	Hrvatske šume d.o.o.	II	G.J. Dionica, odjeli 2 a i b, 3 a i b.
33	Vukovar	II. Socio-ekonomska	I.2.4. šumsko zemljište: površine I reda	260.800	OID-VUK-125-080206 (dio 11-1, dio 11-2)	Šuma	Hrvatske šume d.o.o.	II	G.J. Dubrave, odjeli 65 c, 66 c i d.
UKUPNO:				4.603.617					
1		II. Socio-ekonomska		1.000.000			Svjetska banka, Zajam IBRD-7283 (program 1391)	II	Po završetku administrativne provjere (II prikupljanje) i bodovanja pristiglih zahtjeva utvrditi će se lokacije na kojima će se trošiti sredstva. Ukupno je pristiglo 160 zahtjeva.
UKUPNO:				1.000.000					
SVEUKUPNO:				5.603.617					

Prilog I.12. ZADARSKA ŽUPANIJA

Redni broj	Grad ili općina	Skupina	Naziv podskupine	Minski sumnjiva površina podskupine (m ²)	Poveznica MIS	Struktura površine	Izvor financiranja	Vrijeme izvođenja radova (tromjesečje)
1	Poličnik	I. Sigurnost	I.1.2. okućnice naseljenih kuća	63.022	PP-ZAPOL-049-09-08	Kuće i okućnice	Državni proračun	I
2	Novigrad	I. Sigurnost	I.1.2. okućnice naseljenih kuća	152.304	PPR-ZANOV-055-09-08	Kuće i okućnice	Državni proračun	I
3	Zadar	I. Sigurnost	I.1.2. okućnice naseljenih kuća	65.494	PP-ZAZAD-045-09-07	Poljoprivredne površine	Kraljevina Norveška	I, II
4	Obrovac	I. Sigurnost	I.1.4. zaštitni i širi pojas uz prometnu (izgrađenu) infrastrukturu	5.559	PPR-ZAJAS-057-09-08	Livade i pašnjaci	Državni proračun	I
5	Benkovac	I. Sigurnost	I.1.5. turistička odredišta: ...spomenici kulture...	22.985	PR-ZABEN-019-04-08	Poljoprivredne površine	Državni proračun	I
6	Posedarje	I. Sigurnost	I.1.5. turistička odredišta:.. plaže...	165.421	PPR-ZANOV-055-09-08	Makija i krš	Državni proračun	I
7	Novigrad	I. Sigurnost	I.1.14. poznata minska polja	152.335	PPR-ZANOV-055-09-08	Makija i krš	Državni proračun	I
8	Novigrad	I. Sigurnost	I.1.14. poznata minska polja	124.003	PPR-ZANOV-055-09-08	Livade i pašnjaci	Državni proračun	I
9	Obrovac	I. Sigurnost	I.1.14. poznata minska polja	49.307	PPR-ZAJAS-057-09-08	Livade i pašnjaci	Državni proračun	I
10	Posedarje	I. Sigurnost	I.1.14. poznata minska polja	100.000	OID POS-154-020708 (dio P26-1), OID POS-154110908 (P38-1, P38-2, P39))	Livade i pašnjaci	Kraljevina Norveška	III, IV
11	Benkovac	I. Sigurnost	I.1.14. poznata minska polja	21.138	OIR-BEN-148-100806 (dio P91)	Livade i pašnjaci	Organizacija Adopt-A-Minefield	I
12	Sukošan	I. Sigurnost	I.1.15. prostori povećane koncentracije NUS-a	69.055	OID-SUK-154-111008 (P13)	Makija i krš	SR Njemačka	I
13	Stankovci	II. Socio-ekonomska	I.2.2. infrastrukturni objekti: objekti I reda	99.402	PPR-ZASTA-016-02-08	Livade i pašnjaci	Plinacro d.o.o.	I
14	Poličnik	II. Socio-ekonomska	I.2.3. poljoprivredno zemljište: površine I reda	90.006	PP-ZAPOL-049-09-08	Poljoprivredne površine	Državni proračun	I
15	Benkovac	II. Socio-ekonomska	I.2.3. poljoprivredno zemljište: površine I reda	409.639	PPR-ZABEN-058-09-08	Poljoprivredne površine	Državni proračun	I
16	Škabrnje	II. Socio-ekonomska	I.2.3. poljoprivredno zemljište: površine I reda	6.178	PPR-ZABEN-058-09-08	Poljoprivredne površine	Državni proračun	I
17	Stankovci	II. Socio-ekonomska	I.2.3. poljoprivredno zemljište: površine I reda	84.379	PR-ZASTA-050-09-08	Poljoprivredne površine	Državni proračun	I
18	Biograd na moru	II. Socio-ekonomska	I.2.3. poljoprivredno zemljište: površine I reda	41.172	PR-ZABEN-D-067-12-08	Poljoprivredne površine	Državni proračun	I
19	Benkovac	II. Socio-ekonomska	I.2.3. poljoprivredno zemljište: površine I reda	373.775	PP-ZABEN-056-11-08 PP-ZABEN-059-11-08	Poljoprivredne površine	Kraljevina Norveška	I, II
20	Benkovac	II. Socio-ekonomska	I.2.3. poljoprivredno zemljište: površine I reda	25.630	PP-ZABEN-030-06-08	Poljoprivredne površine	Kraljevina Norveška	I, II
21	Stankovci	II. Socio-ekonomska	I.2.3. poljoprivredno zemljište: površine I reda	50.000	OIR-STA-145-151105-1 (dio P20)	Poljoprivredne površine	Kraljevina Norveška	III, IV
22	Novigrad	II. Socio-ekonomska	I.2.3. poljoprivredno zemljište: površine I reda	71.237	PR-ZANOV-027-04-08, PR-ZANOV-034-05-08	Poljoprivredne površine	SAD	I
23	Benkovac	II. Socio-ekonomska	I.2.3. poljoprivredno zemljište: površine I reda	13.617	PR-ZABEN-044-07-08	Poljoprivredne površine	SAD	I
24	Jasenice	II. Socio-ekonomska	I.2.5. prostor uključen u planove gospodarenja (gradnja, rekonstrukcija ili održavanje)	100.000	PP-ZAJAS-032-06-08	Makija i krš	Svjetska banka, Zajam IBRD-7283 (program 1391)	I

Prilog I.12. ZADARSKA ŽUPANIJA

25	Jasenice	II. Socio-ekonomska	I.2.5. prostor uključen u planove gospodarenja (gradnja, rekonstrukcija ili održavanje)	74.194	OIR-JAS-145-170206 (P24)	Makija i krš	SAD	I, II
26	Jasenice	III. Ekološka	I.3.1. preostali minski sumnjiv prostor Nacionalnog parka... i ostala zaštićena područja	147.664	PPR-ZAJAS-057-09-08	Makija i krš	Državni proračun	I
UKUPNO:				2.577.516				
1		II. Socio-ekonomska		100.000			Svjetska banka, Zajam IBRD-7283 (program 1391)	II
UKUPNO:				100.000				
SVEUKUPNO:				2.677.516				

Prilog I.12. ZADARSKA ŽUPANIJA

Dina planirane izvedbe
Naselje Murvica.
Naselja Grgorići i Denončići.
Naselja Crno i Babin Dub.
Područje Brkići-Zavelinac.
Naselje Islam Grčki.
Uvala Žabokrek (do potoka Gradina) i 50 m cestovni pojas u smjeru Novigrada.
Naselje Ramići.
Naselje Buterini.
Područje Brkići-Zavelinac.
Naselja Podgradina i Nekići.
Područje Ivandića Stanovi.
Naselje Debeljak.
Trasa budućeg plinovoda Bosijevo- Split i trase regionalnih plinovoda.
Naselje Murvica.
Područje Baštice, Stošje Glavine i Sadina.
Područje Ivkovića polje i Ivkovića ograde u naselju Škabrnje.
Područje budućih nasada maslina uz naselje Klarići.
Vransko polje.
Šire područje uz naselje Islam Grčki.
Područje Vlačine.
Područje Gajić (budući nasadi maslina).
Zaselci Ramići, Pedići i Babići.
Naselje Lišane Tinjske.
Prostor izgradnje budućih vjetroelektrana jugoistočno od naselja Nekići.

Prilog I.12. ZADARSKA ŽUPANIJA

Područje uz Pariževačku glavu.
Područje Tulovih greda i Kraljičinih vrata u Parku prirode Velebit.
Po završetku administrativne provjere (II prikupljanje) i bodovanja pristiglih zahtjeva utvrditi će se lokacije na kojima će se trošiti sredstva. Ukupno je pristiglo 2 zahtjeva.

PRIJEDLOG

**PLAN HUMANITARNOG RAZMINIRAVANJA
VOJNIH OBJEKATA ORUŽANIH SNAGA
REPUBLIKE HRVATSKE ZA 2009.GODINU**

Zagreb, ožujak 2009.

SADRŽAJ

I. UVOD	3
II. PROTUMINSKO DJELOVANJE U OS RH	4
1. ZAKONSKO UREĐENJE POSLOVA RAZMINIRAVANJA	4
2. RAZMINIRAVANJE VOJNIH OBJEKATA	4
3. CILJEVI PROTUMINSKOG DJELOVANJA U OS RH	5
III. CILJ PLANA RAZMINIRAVANJA VOJNIH OBJEKATA ZA 2009.	5
IV. OSNOVE ZA IZRADU PLANA	6
V. STRUKTURA PLANSKIH POVRŠINA	6
VI. PRIORITETI RAZMINIRAVANJA	7
VII. AŽURIRANJE PODATAKA O MSP-u	8
VIII. ODRŽAVANJE OBILJEŽENOSTI MSP-a	8
IX. FINACIJSKA SREDSTVA ZA PROVEDBU PLANA	8
X. EDUKACIJA O OPASNOSTI OD MINA	8

I. UVOD

Zagađenost vojnih objekata minsko eksplozivnim sredstvima (MES) i neeksplozivnim ubojnim sredstvima (NUS) uzrokuje niz poteškoća od kojih su osnovne ugrožena opća sigurnost i štetan utjecaj na okoliš.

Od 1991. do 2008. godine zabilježeno je ukupno 578 ranjavanja i 119 smrtnih stradanja pripadnika Oružanih snaga Republike Hrvatske u minskim poljima.

Prikazano po razdobljima (tablica 1.) najveći broj stradanja bio je tijekom Domovinskog rata, u kojem su obuhvaćena sva stradanja nastala kao posljedica aktiviranja mina u minskim poljima.

Tablica 1.

Godina	Smrtno stradalo vojnika	Ranjeno vojnika
1991. – 1995.	106	516
1996. – 1998.	13 / 7	60 / 18
1999.	nije obavljano razminiranje	
2000. – 2006.	0 / 0	4 / 4
2007.	0 / 0	0 / 0
2008.	0 / 0	0 / 0
UKUPNO:	119	578

Humanitarno razminiranje u Oružanim snagama Republike Hrvatske provodi se od 2000. godine i to isključivo za potrebe Oružanih snaga Republike Hrvatske.

U tom razdoblju započeto je i provedeno opremanje postrojbi s namjenskom zaštitnom opremom i sredstvima za rad na poslovima razminiranja te je kao posljedica ovakvog pristupa organizaciji i provođenju poslova razminiranja, sigurnost i kvaliteta u radu podignuta na najvišu razinu. U prilog tomu govori i podatak da na područjima razminiranja koja su obavljena nakon toga nije zabilježen nijedan incident, a tijekom obavljanja poslova razminiranja dogodila su se četiri ranjavanja pripadnika Oružanih snaga Republike Hrvatske, s tim da u zadnje dvije godine nije zabilježeno ni jedno ranjavanje.

Osim kvalitetne opreme i sredstava za rad, na sigurnost i smanjenje rizika u radu na najmanju mjeru najviše se utjecalo strogom primjenom odgovarajućih standardnih operativnih postupaka i njihovim stalnim usavršavanjem.

II. PROTUMINSKO DJELOVANJE U ORUŽANIM SNAGAMA REPUBLIKE HRVATSKE

1. ZAKONSKO UREĐENJE POSLOVA RAZMINIRAVANJA

Poslovi razminiravanja u Republici Hrvatskoj regulirani su Zakonom o humanitarnom razminiranju („Narodne novine“, broj 153/05, 63/07 i 152/08) koji poslovima humanitarnog razminiravanja smatra i poslove razminiravanja vojnih objekata koje obavlja za to osposobljena i opremljena postrojba Oružanih snaga Republike Hrvatske.

Osnova za protuminsko djelovanje u Oružanim snagama Republike Hrvatske je Plan razminiravanja vojnih objekata koji se donosi za jednogodišnje razdoblje, a razminiravanje se provodi u skladu s istim i na temelju posebnih zapovijedi za područja/objekte koja nisu obuhvaćena planom, a pokaže se potreba za njihovim prioritarnim razminiravanjem tijekom planskog razdoblja.

2. RAZMINIRAVANJE VOJNIH OBJEKATA

Razminiravanje vojnih objekata u isključivoj je nadležnosti Oružanih snaga Republike Hrvatske, a provodi ga pionirska bojna (u daljnjem tekstu: PB) inženjerijske pukovnije Hrvatske kopnene vojske (HKOv) kojoj razminiravanje nije primarna zadaća, ali je opremljena za poslove razminiravanja, a njezini su pripadnici stručno osposobljeni za izvršavanje zadaća razminiravanja.

Podatke o miniranosti vojnih objekata prikuplja i obrađuje PB te na temelju njih izrađuje projektnu dokumentaciju koju odobrava zapovjednik Inženjerijske pukovnije HkoV-a.

Postrojba izvršava zadaću operativno, samostalno s logističkom potporom zapovjedništva nadređenog području izvođenja radova. Stručni nadzor tijekom izvršenja zadaće organizira se i provodi na razini bojne-pukovnije te od strane stručnih djelatnika nadređenog zapovjedništva. Završni nadzor kvalitete odrađenog posla provodi postrojba samostalno, a potvrdu/izjavu o razminiranosti pregledanog zemljišta/područja prema pravilima struke i u skladu sa Zakonom o humanitarnom razminiranju i Pravilnikom o obavljanju poslova razminiravanja, potpisuje zapovjednik postrojbe.

Pri tome se stručne reference pionira-pirotehničara u odnosu na zakonsku legislativu i prihvaćene međunarodne standarde humanitarnog razminiravanja ogledaju kroz sljedeće:

- Svi pioniri-pirotehničari Inženjerijske pukovnije:
 - zadovoljavaju visoke zdravstvene kriterije za obavljanje poslova razminiravanja,
 - imaju završenu stručnu obuku za pirotehničare prema istom planu i programu kao i civilni pirotehničari,
 - stručni ispit za pirotehničara položili su pred povjerenstvom Ministarstva unutarnjih poslova kao i civilni pirotehničari,
 - dobivaju istu licencu kao i civilni pirotehničari,

- osigurani su kod osiguravajućeg društva za slučaj stradavanja,
 - u razminiravanju primjenjuju iste dokumente i procedure,
 - koriste isključivo certificirana sredstva i zaštitnu opremu za razminiravanje izrazito visoke kvalitete.
- Nije zabilježen nijedan incident na područjima koje su razminirali pioniri-pirotehničari Inženjerijske pukovnije.

3. CILJEVI PROTUMINSKOG DJELOVANJA U ORUŽANIM SNAGAMA REPUBLIKE HRVATSKE

Ovakvim pristupom razminiravanju stvoreni su uvjeti za uspješno funkcioniranje organizacije protuminskog djelovanja u Oružanim snagama Republike Hrvatske, a kao osnovne ciljeve od 2007. do 2009. godine, u skladu s Nacionalnim programom protuminskog djelovanja, ističemo:

- razminiravanje u perspektivnim vojnim objektima evidentiranih minskih polja i onih koji će se u tom razdoblju tijekom razminiravanja dodatno otkriti,
- minsku opasnost u potpunosti ukloniti u objektima u urbanim cjelinama, u objektima za smještaj vojnika, skladištima UbS-a, područjima izvođenja vježbi na vojnim poligonima, a posebno područjima života i rada na njima te za potrebe obnove i izgradnje infrastrukture,
- obilježnost miniranih i minski sumnjivih područja održati u svim fazama rada u planskom razdoblju, kao upozorenje i jasnu granicu između sigurne i minirane ili sumnjive površine,
- programima edukacije obuhvatiti pripadnike Oružanih snaga Republike Hrvatske koji žive i/ili rade u okruženju vojnog objekta s miniranim i/ili minski sumnjivim područjima
- pozicionirati i promovirati vojni sustav protuminskog djelovanja kao samostalni podsustav nacionalnog sustava protuminskog djelovanja u Republici Hrvatskoj.

III. CILJ PLANA RAZMINIRAVANJA VOJNIH OBJEKATA ZA 2009.

Plan razminiravanja vojnih objekata za 2009. godinu osnova je za izvršenje protuminskog djelovanja u Oružanim snagama Republike Hrvatske u planskoj godini i ima za cilj smanjiti utjecaj miniranosti na sustav vojne organizacije i okoliš uklanjanjem minske opasnosti s područja vojnih objekata:

- prostor za izgradnju uništavališta neispravnog i neperspektivnog UbS-a,
- prostor dnevne organizacije života i rada u vojnim objektima,
- izgradnje, rekonstrukcije i održavanja infrastrukture,
- zaštitnih pojaseva („meki pojas“ i pojas s vanjske strane ograde).

IV. OSNOVE ZA IZRADU PLANA

Plan 2009. izrađen je u skladu s:

- pokazateljima miniranosti područja vojnih objekata Oružanih snaga Republike Hrvatske čiji temelj su procesuirani podaci o njihovoj miniranosti (pisani dokumenti, izjave, incidenti i sl.), na taj način utvrđena je:
 - veličina i raspored miniranog i minski sumnjivog prostora po vojnim objektima,
 - struktura minski sumnjivog i miniranog prostora prema namjeni površina,
 - podaci o postavljenim minsko-eksplozivnim zaprekama,
- potrebi Oružanih snaga Republike Hrvatske odnosno granskih zapovjedništava i pristožernih postrojbi za uklanjanje minske opasnosti s područja vojnih objekata,
- raspoloživim financijskim sredstvima,
- mogućnostima IP-a,
- vremenskim uvjetima.

Planom razminiravanja za 2009. godinu obuhvaćena je površina od 570.000 m² minski sumnjivog prostora čije će ostvarenje biti uvjetovano redovitom popunom PB-a s novim djelatnicima.

Ostvarenjem ovakve dinamike razminiranja u 2009. godini, a kako razminiranje nije primarna zadaća pionirske bojne/inženjerijske pukovnije trebat će revidirati cilj protuminskog djelovanja u Oružanim snagama Republike Hrvatske odnosno planirati razminiravanje svih evidentiranih minskih polja u perspektivnim vojnim objektima do kraja 2014. godine.

U prijelaznom razdoblju održat će se sadašnje sposobnosti razminiravanja, a planskim osposobljavanjem novih kandidata za pionire-pirotehničare do broja predviđenog novim ustrojem inženjerije čak i povećati, a što je i osnovni preduvjet za ostvarenje Plana u 2009. godini.

V. STRUKTURA PLANSKIH POVRŠINA

Ukupno gledano struktura planskih površina u cjelini poznata je / procijenjena samo prema vrsti i namjeni vojnih objekata.

Struktura površina prema kategoriji tla, nagibima terena, gustoći i vrsti vegetacije, gustoći minskih polja i dr. poznata je pojedinačno za objekte čija je miniranost i/ili moguća miniranost prijavljena obrascem PVO-1 tijekom 2001. godine, a za vojne objekte ažurirana tijekom 2008.

Objekt	Količina	Minska situacija
Vojarne	30	djelomično i/ili potpuno zagađene
Poligoni – Vježbališta	5	djelomično zagađeni
Skladišta	37	potpuno i/ili djelomično zagađena
Radarske postaje	5	djelomično zagađene
Zračne baze	3	djelomično zagađene

Planom 2009. obuhvaćena je površina od 570.000 m² minski sumnjivog prostora koju je prema namjeni objekata u kojima se nalazi moguće prikazati prema sljedećem:

Objekt	Količina	Minski sumnjiva površina
Vojarne	5	350.000 m ²
Poligoni – Vježbališta	1	200.000 m ²
Skladišta	1	20.000 m ²

VI. PRIORITETI RAZMINIRAVANJA

Prioriteti razminiravanja određeni su po vremenskim razdobljima u skladu s klimatskim i vremenskim uvjetima u Republici Hrvatskoj.

- U I. i IV. tromjesečju radovi razminiravanja vojnih objekata izvodit će se težišno na područjima južne Hrvatske.
- U II. i III. tromjesečju radovi razminiravanja vojnih objekata izvodit će se težišno na područjima kontinentalne Hrvatske.

Prioriteti razminiravanja po pojedinim razdobljima određeni su značajem objekata u skladu s ciljevima protuminskog djelovanja u Oružanim snagama Republike Hrvatske za razdoblje 2005. – 2009. godini, vodeći računa o racionalnom angažiranju pripadnika pionirske bojne.

Prioritet u realizaciji Plana za 2009. godinu bit će pregled i razminiravanje dijela minski sumnjivih područja (MSP) na vojnim poligonima „Eugen Kvaternik“ za potrebe uništavališta neispravnog i zastarjelog UbS-a, ZB „Zemunik“ pregled i razminiranje preostalih sumnjivih površina u kompleksu te potpuno razminiranje vojarni „Pukovnik P. Matanović“, i skladišta „Njivice“ Trbounje.

Izvršenje predloženih zadaća planira se neovisnim angažiranjem namjenskih ustrojbenih cjelina razine voda radi samoodrživosti angažiranja što je u potpori načina angažiranja inženjerijskih postrojbi u NATO i PfP vođenim misijama.

VII. AŽURIRANJE PODATAKA O MSP-U

Obvezu ažuriranja podataka o minski sumnjivim površinama imaju sva granska i pristožerna zapovjedništva i zapovjednici vojnih objekata Oružanih snaga Republike Hrvatske.

U tu svrhu oformljene su radne skupine za reviziju svih vrsta dokumenata i podataka koji upućuju na postojanje minski sumnjivih i/ili miniranih područja vojnih objekata.

Prioritet obrade podataka dat je perspektivnim i privremeno perspektivnim vojnim objektima, a potom neperspektivnim i civilnim strukturama predanim objektima.

Ako se revizijom utvrdi postojanje dokumenata i podataka koji ukazuju na miniranost područja izvan vojnih objekata, oni će se zasebno obraditi i dostaviti Hrvatskom centru za razminiranje.

Svi podaci strukturirat će se po vojnim objektima s naznakom uporabnog stanja, kod objekata na uporabi još i s naznakom statusa objekta (perspektivan, privremeno perspektivan/godine perspektivnosti ili neperspektivan).

Na temelju prethodno obrađenih dokumenta i podataka izrađuju se nove prosudbe miniranosti vojnih objekata utemeljene na egzaktnim pokazateljima sa svim izvorima na kojima se temelje.

VIII. ODRŽAVANJE OBILJEŽENOSTI MSP-a

Obilježavanje i održavanje obilježnosti minski sumnjivih površina kao jasne granice između sigurnog i minski sumnjivog područja u vojnim objektima u 2008. godini bit će u nadležnosti zapovjednika, a sredstva za obilježavanje osiguravat će Zapovjedništvo za potporu Oružanih snaga Republike Hrvatske.

IX. FINACIJSKA SREDSTVA ZA PROVEDBU PLANA

Financijska sredstva za provedbu Plana humanitarnog razminiranja vojnih objekata Oružanih snaga Republike Hrvatske za 2009. godinu osigurana su u državnom proračunu Republike Hrvatske za 2009. godinu na razdjelu Ministarstva obrane.

X. EDUKACIJA O OPASNOSTI OD MINA

Edukacija pripadnika Oružanih snaga Republike Hrvatske koji žive i/ili rade u okruženju s miniranim i/ili minski sumnjivim područjima o opasnostima od mina planirat će se i provoditi kroz funkcionalne oblike obučavanja postrojbi i zapovjedništava Oružanih snaga Republike Hrvatske.

Obvezu planiranja, organizacije i provedbe edukacije imaju svi zapovjednici u Oružanim snagama razine bojne i više, a stručnu pomoć pružit će Zapovjedništvo Hrvatske kopnene vojske i Inženjerijska pukovnija.

— — Edukacija ima za cilj povisiti razinu opće osviještenosti o opasnostima od MES-a i NUS-a, te time preventivno utjecati na sigurnost života i rada u miniranim i/ili minski sumnjivim objektima.