



IZVJEŠĆE
O STANJU U PROSTORU
REPUBLIKE HRVATSKE
2012



I. POLAZIŠTA - UPRAVNO-TERITORIJALNA PODJELA

- Teritorij Republike Hrvatske podijeljen je na 20 županija i Grad Zagreb koji ima status županije, 127 gradova uključujući Zagreb, 429 općina i 6755 naselja (DZS, stanje 15.07. 2012.g.).
- Županije su jedinice područne (regionalne) samouprave, a jedinice lokalne samouprave su općine i gradovi,
- Grad se definira kao jedinica lokalne samouprave u kojoj je sjedište tijela županije, odnosno kao mjesto koje ima više od 10.000 stanovnika, a predstavlja urbanu, povijesnu, prirodnu, gospodarsku i društvenu cjelinu.

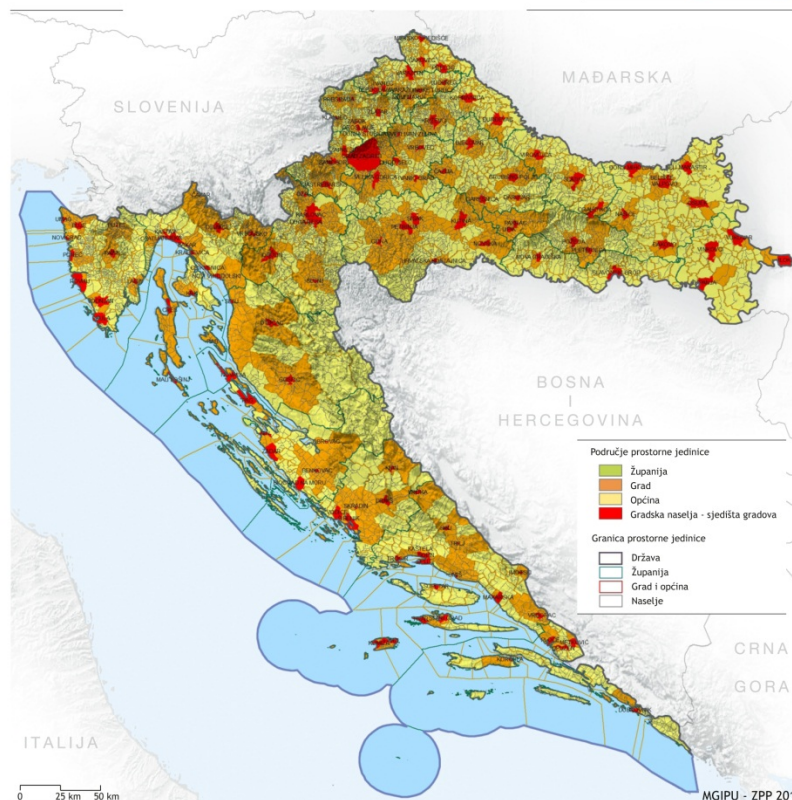
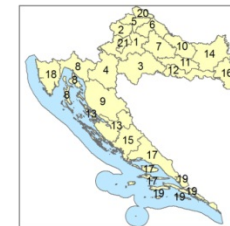
ZAKLJUČNO

U sustavu prostornog planiranja, s gledišta obrade statističkih podataka i prikaza prostornih pokazatelja (stanovništvo, stanovi i gustoće), teritorijalni ustroj gradova i općina u odnosu na veličinu statističkih površina nije optimalan.

I. POLAZIŠTA

Područja županija, općina, gradova i gradskih naselja

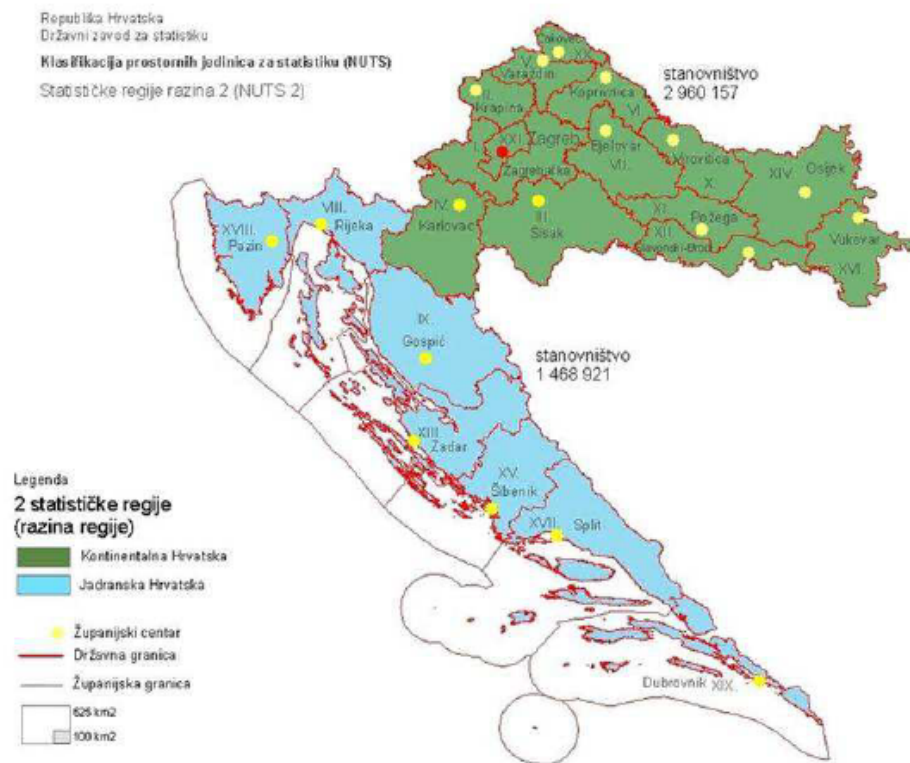
- | | |
|------------------------------------|-------------------------------------|
| 1. Zagrebačka županija | 12. Brodsko-posavska županija |
| 2. Krapinsko-zagorska županija | 13. Zadarska županija |
| 3. Sisačko-moslavačka županija | 14. Osječko-baranjska županija |
| 4. Karlovačka županija | 15. Šibensko-kninska županija |
| 5. Varaždinska županija | 16. Vukovarsko-srijemska županija |
| 6. Koprivničko-križevačka županija | 17. Splitsko-dalmatinska županija |
| 7. Bjelovarsko-bilogorska županija | 18. Istarska županija |
| 8. Primorsko-goranska županija | 19. Dubrovačko-neretvanska županija |
| 9. Ličko-senjska županija | 20. Međimurska županija |
| 10. Virovitičko-podravska županija | 21. Grad Zagreb |
| 11. Požeško-slavonska županija | |



OBVEZA UTVRĐIVANJA STATISTIČKIH PROSTORNIH JEDINICA KAO DIO PRAVNE STEČEVINE EU

- Sadašnji sustav NUTS ima pet razina statističkih regija: tri temeljne razine, NUTS I, II i III, te dvije dodatne razine, LAU 1 i 2.
- Jedan od kriterija za je broj stanovnika, i to kroz sljedeće parametre:
 - NUTS 1 (3-7 milijuna stanovnika),
 - NUTS 2 (800.000-3 milijuna stanovnika) i
 - NUTS 3 (150.000-800.000 stanovnika).
- Prema dosadašnjoj Nacionalnoj klasifikaciji prostornih jedinica za statistiku RH bila je podijeljena je u tri regije:
 - Sjeverozapadna
 - Panonska
 - Jadranska Hrvatska.
- Od 01.siječnja 2013. dvije:
 - Kontinentalnu i
 - Jadransku Hrvatsku
- Svrha preustroja: ravnomjeran i brz regionalni razvoj na temelju korištenja fondova EU.

Teritorijalna podjela na statističke jedinice NUTS 2



Izvor: MRRFEU, 2012.

Osnovni pokazatelji na razini NUTS 2 regija

NUTS 2 područje	Kopnena površina km ²	Udio u ukupnoj površini RH	Broj stanovnika	Udio u ukupnom broju stanovnika RH	Gustoća naseljenosti St/km ²	Broj gradova	Udio gradskog stanovništva
Kontinentalna Hrvatska	31889	56,3%	2877284	67,1%	90,2	67	50,6%
Jadranska Hrvatska	24705	43,7%	1413328	32,9%	57,2	60	53,5%
Ukupno	56594	100%	4290612	100%	75,8*	127	

*Prosječna gustoća naseljenosti RH

Izvor: Popis stanovništva, kućanstava i stanova u Republici Hrvatskoj 2011. godine, prvi rezultati, DZS, Zagreb i DGU, 2012.g.



STANOVNIŠTVO – ZAKLJUČNO

Nepovoljna demografska slika koja i dalje ima tendenciju pada prirodnog rasta stanovništva, starenja i smanjivanja udjela aktivnog stanovništva u ukupnom broju stanovnika, naročito u graničnim i manje razvijenim područjima u kojima dosadašnje mjere za unapređenje regionalnog razvoja i pomoć demografsko ugroženim područjima još uvijek nisu ostvarile potreban učinak.

I. POLAZIŠTA

Broj stanovnika po županijama

- | | |
|------------------------------------|-------------------------------------|
| 1. Zagrebačka županija | 12. Brodsko-posavska županija |
| 2. Krapinsko-zagorska županija | 13. Zadarska županija |
| 3. Sisačko-moslavačka županija | 14. Osječko-baranjska županija |
| 4. Karlovačka županija | 15. Šibensko-kninska županija |
| 5. Varaždinska županija | 16. Vukovarsko-srijemska županija |
| 6. Koprivničko-križevačka županija | 17. Splitsko-dalmatinska županija |
| 7. Bjelovarsko-bilogorska županija | 18. Istarska županija |
| 8. Primorsko-goranska županija | 19. Dubrovačko-neretvanska županija |
| 9. Ličko-senjska županija | 20. Međimurska županija |
| 10. Virovitičko-podravska županija | 21. Grad Zagreb |
| 11. Požeško-slavonska županija | |

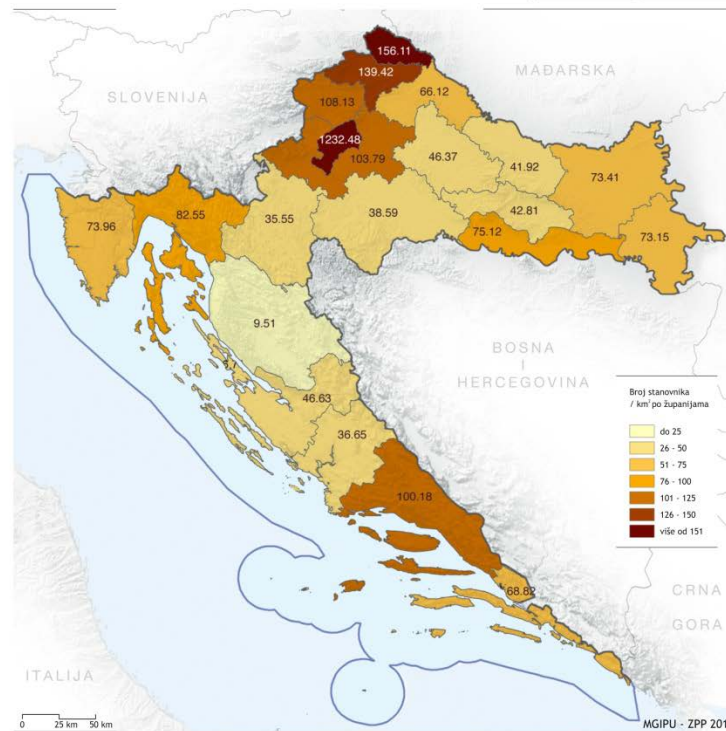


Izvor podataka: Popis stanovnika, kućanstava i stanova 2011., Državni zavod za statistiku, Zagreb, 2012.

I. POLAZIŠTA

Gustoća naseljenosti po županijama

- | | |
|------------------------------------|-------------------------------------|
| 1. Zagrebačka županija | 12. Brodsko-posavska županija |
| 2. Krapinsko-zagorska županija | 13. Zadarska županija |
| 3. Sisačko-moslavačka županija | 14. Osječko-baranjska županija |
| 4. Karlovačka županija | 15. Šibensko-kninska županija |
| 5. Varaždinska županija | 16. Vukovarsko-srijemska županija |
| 6. Koprivničko-križevačka županija | 17. Splitsko-dalmatinska županija |
| 7. Bjelovarsko-bilogorska županija | 18. Istarska županija |
| 8. Primorsko-goranska županija | 19. Dubrovačko-neretvanska županija |
| 9. Ličko-senjska županija | 20. Međimurska županija |
| 10. Virovitičko-podravska županija | 21. Grad Zagreb |
| 11. Požeško-slavonska županija | |



Izvor podataka: Popis stanovnika, kućanstava i stanova 2011., Državni zavod za statistiku, Zagreb, 2012.

SOCIJALNO - GOSPODARSKA STRUKTURA JP(R)S

- I. skupina - indeks razvijenosti < 75% prosjeka RH
- II. skupina - indeks razvijenosti između 75% i 100% prosjeka RH
- III. skupina - indeks razvijenosti između 100% i 125% prosjeka RH
- IV. skupina - indeks razvijenosti > 125% prosjeka RH

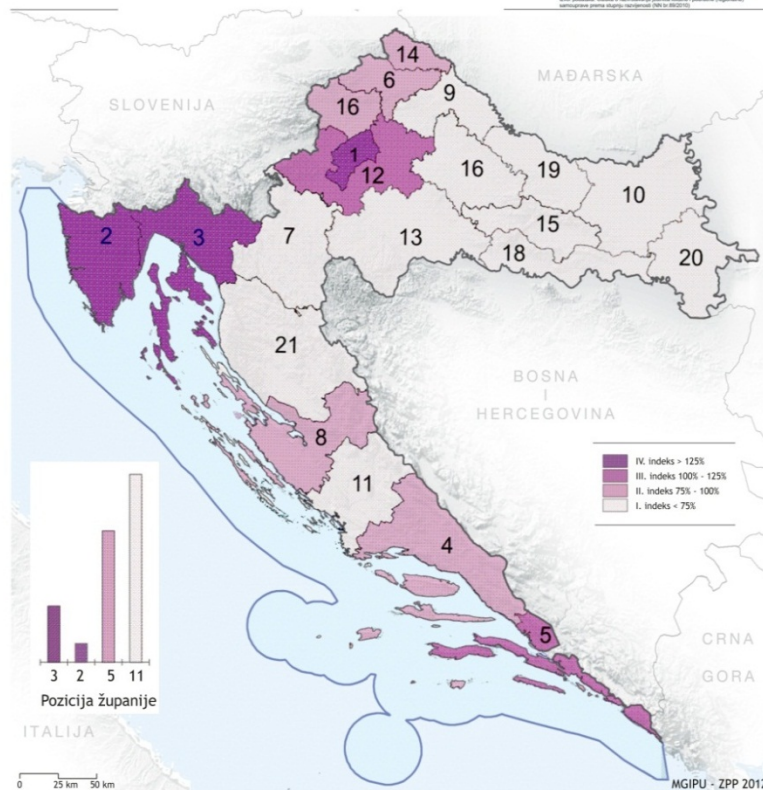
PODRUČJA POSEBNOG DRŽAVNOG INTERESA

- Područja posebnog državnog interesa su:
 - područja posebne državne skrbi
 - na temelju posljedica agresije na RH
 - kriterij ekonomske razvijenosti, strukturnih poteškoća i demografski kriterij
 - otoci
 - brdsko-planinska područja
 - područja uz državnu granicu
 - zone posebne namjene (vojna područja)

I. POLAZIŠTA

Županije prema indeksu razvijenosti

- | | |
|------------------------------------|-------------------------------------|
| 1. Zagrebačka županija | 12. Brodsko-posavska županija |
| 2. Krapinsko-zagorska županija | 13. Zadarska županija |
| 3. Sisačko-moslavačka županija | 14. Osječko-baranjska županija |
| 4. Karlovačka županija | 15. Šibensko-kninska županija |
| 5. Varaždinska županija | 16. Vukovarsko-srijemska županija |
| 6. Koprivničko-križevačka županija | 17. Splitsko-dalmatinska županija |
| 7. Bjelovarsko-bilogorska županija | 18. Istarska županija |
| 8. Primorsko-goranska županija | 19. Dubrovačko-neretvanska županija |
| 9. Ličko-senjska županija | 20. Međimurska županija |
| 10. Virovitičko-podravska županija | 21. Grad Zagreb |
| 11. Požeško-slavonska županija | |

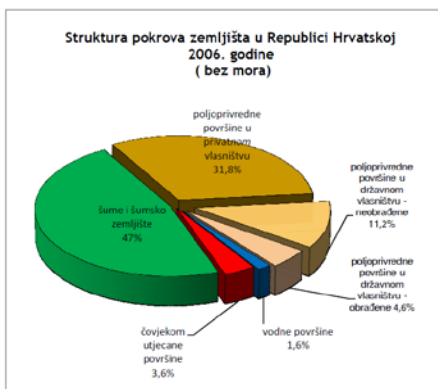


Izvor podataka: Odluka o razvrstavanju jedinica lokalne i područne (regionalne) samouprave prema stupnju razvijenosti (NN br. 89/2010)

ANALIZA I OCJENA STANJA, PROVEDBE I TRENDOVA RAZVOJA U PROSTORU

Prostorna struktura korištenja i namjene površina RH

- digitalna, ažurna baza podataka o pokrovu zemljišta po nomenklaturi CORINE Land Cover (CLC Hrvatske 2000-2006)
- promjene su zabilježene na oko 4 % površine, a najveće promjene u povećanju umjetnih površina
- očito širenje izgrađenog područja i smanjenje poljoprivrednog i šumskog zemljišta, no nema preciznih podataka s obzirom na neodgovarajuću statističku obradu
- prema evidenciji prostornih planova županija i jedinica područne (regionalne) samouprave, podaci o korištenju i namjeni površina se razlikuju od službenih CLC podataka



Izvor: Ministarstvo poljoprivrede, Corine Land Cover, Agencija za zaštitu okoliša, 2010.

II. ANALIZA I OCJENA STANJA, PROVEDBE I TRENDOVA RAZVOJA U PROSTORU

Struktura korištenja površina



Izvor podataka: Corine Land Cover (CLC Hrvatske 2000. - 2006.)



OSNOVI PODACI I POKAZATELJI O PROSTORIMA ZA RAZVOJ NASELJA PREMA PPUG/O - STANJE 2012.GODINE

Građevinska područja u RH - stanje listopad 2012.godine

GRAĐEVINSKA PODRUČJA REPUBLIKE HRVATSKE <i>Izvor: Podaci Županijskih Zavoda za prostorno uređenje - PPŽ i PPUO/G</i>	Građevinsko područje naselja (izgrađeni dio + planirano za razvoj) u ha	Izgrađeni dio, od građevinskog područja naselja, u ha	% Udio izgrađenog dijela GP naselja u GP naselja	Neizgrađeni dio, od građevinskog područja naselja, u ha	% Udio neizgrađenog dijela GP naselja u GP naselja	Ukupno planirano građevinsko područje izvan naselja (industrija i druge gospodarsko- poslovne funkcije, sport i rekreacija, odlagališta otpada, groblja i drugo)
Osječko-baranjska	30.339	24.256	79,9	6.084	20,1	2.487
Vukovarsko-srijemska	19.553	13.367	68,4	6.185	31,6	3.224
Brodsko-posavska	14.555	8.716	59,9	5.839	40,1	3.161
Virovitičko-podravska	12.385	9.835	79,4	2.550	20,6	2.383
Požeško-slavonska	9.155	7.101	77,6	2.054	22,4	1.202
Istočna Hrvatska - Ukupno	85.987	63.276	73,6	22.711	26,4	12.457
Grad Zagreb	19.660	13.495	68,6	6.165	31,4	2.657
Zagrebačka	31.666	21.447	67,7	10.218	32,3	11.526
Sisačko-moslavačka	26.673	20.903	78,7	5.691	21,3	9.587
Varaždinska	19.256	10.052	52,2	9.203	47,8	4.888
Krapinsko-zagorska	17.624	10.951	62,1	6.672	37,9	2.816
Karlovačka	15.729	13.616	86,6	2.113	13,4	5.558
Bjelovarsko-bilogorska	16.680	14.288	85,7	2.392	14,3	981
Koprivničko-križevačka	14.971	9.237	61,7	5.734	38,3	3.345
Međimurska	10.728	7.786	72,6	2.942	27,4	1.050
Središnja Hrvatska - Ukupno	172.988	121.858	70,4	51.130	29,6	42.408
Splitsko-dalmatinska	32.333	21.127	65,3	11.205	34,7	5.939
Primorsko-goranska	15.202	11.843	77,9	3.359	22,1	12.377
Zadarska	23.376	16.155	69,1	7.221	30,9	9.402
Istarska	19.389	10.044	51,8	9.345	48,2	8.962
Šibensko-kninska	14.739	7.970	54,1	6.769	45,9	2.776
Dubrovačko-neretvanska	7.120	4.650	65,3	2.470	34,7	2.972
Ličko-senjska	10.472	7.659	73,1	2.813	26,9	3.069
Jadranska Hrvatska - Ukupno	122.631	79.448	64,8	43.183	35,2	45.497
UKUPNO HRVATSKA	381.606	264.582	69,3 %	117.024	30,7%	100.363
Teritorij RH = 56.594 km ²	6,74 %	4,68 %		2,06 %		1,77 %

PROSTORNI KORIDORI

Sukladno Strateškom okviru za razvoj 2006.-2013. godine, Hrvatska svoje infrastrukturne prometne prioritete, ujedno i prostorne koridore, ima na trasi multimodalnih koridora :

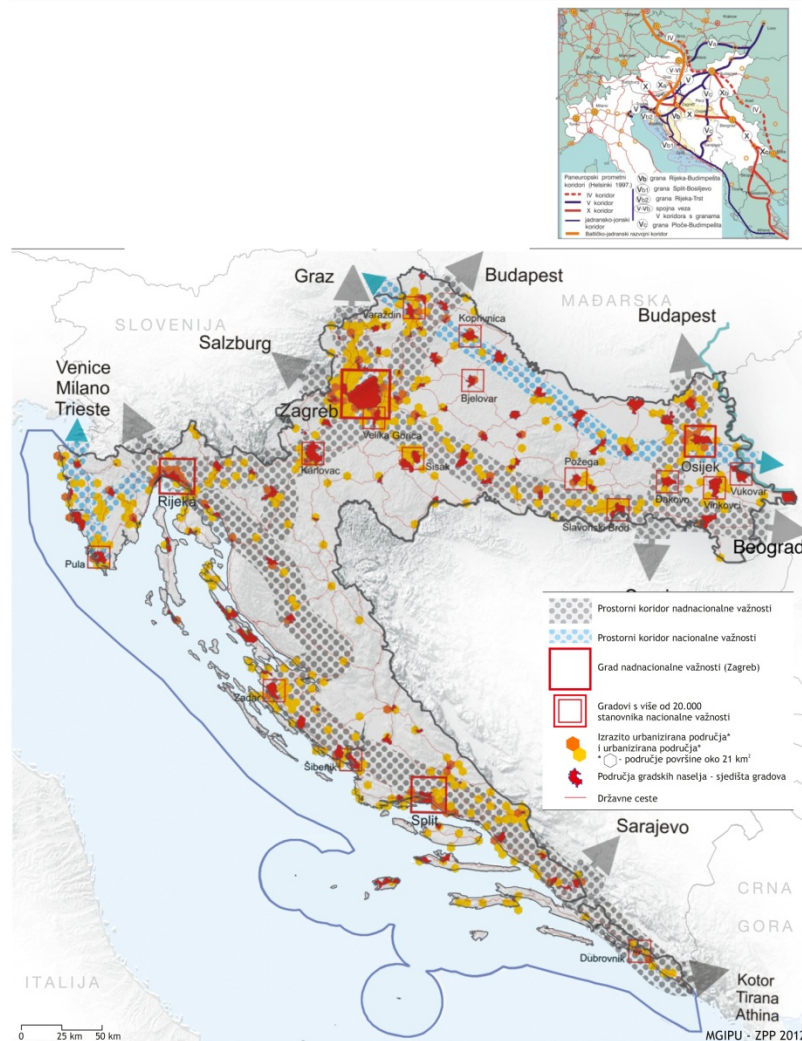
- koridor Vb: Rijeka-Zagreb-Varaždin-Budapest
- koridor Vc: Ploče-Sarajevo-Osijek-Budapest
- koridor X: Salzburg-Villach-Ljubljana-Zagreb-Belgrade-Skopje-Thessaloniki
- koridor Xa: Graz-Maribor-Zagreb
- koridor VII: rijeka Dunav – uključujući plovni put rijeke Save, Kanal Dunav-Sava te odgovarajuće lučke infrastrukture smještene na tim plovnim putovima
- Jadransko-jonski koridor (PETRA) kao dio Paneuropske transportne mreže

Potencijal :

- Baltičko-jadranski razvojni koridor - izravno povezivanje prostora jugozapadne Skandinavije (Oslo, Göteborg, Kopenhagen) i Jadranskog mora (Trst, Koper, Rijeka) preko 11 europskih država.

II. ANALIZA I OCJENA STANJA, PROVEDBE I TRENDOVA RAZVOJA U PROSTORU

Područja naselja i prostorni koridori



OPREMLJENOST PROSTORA INFRASTRUKTUROM OD ZNAČAJA ZA DRŽAVU

- U proteklom desetogodišnjem razdoblju Vlada RH je naglasak razvoja stavila na izgradnju cestovne mreže, plinovodnog sustava i elektroničkih komunikacijskih sustava.
- Postignuta stopa razvoja ova tri sustava bila je i veća nego u državama EU.
- Daljnji razvoj zasnovan na unaprjeđenju posluživanja i dovršetku još nedostajućih dionica mreže.
- Sljedeće desetogodišnje razdoblje, u uvjetima održivog razvoja, predviđa značajnije ostvarivanje razvoja željezničkog i riječnog prometa, kao i razvoja energetskih proizvodnih postrojenja s naglaskom na korištenje obnovljivih izvora i ekološki prihvatljivih tehnologija i prijenosnih sustava (prvenstveno cjevovoda i 400 kV dalekovoda) koji će omogućiti daljnji održivi gospodarski razvoj.

Nacionalna prostorna struktura





II. ANALIZA I OCJENA STANJA, PROVEDBE I TRENDOVA RAZVOJA U PROSTORU

Elektroenergetski sustav - prijenosna i proizvodna infrastruktura



Izvor podataka: Ministarstvo gospodarstva, Zagreb, 2012.

II. ANALIZA I OCJENA STANJA, PROVEDBE I TRENDOVA RAZVOJA U PROSTORU

Prometna infrastruktura - Elektroničke komunikacije



Izvor podataka: HAKOM, 2012.

ENERGETSKA INFRASTRUKTURA I CJEVODNI PROMET

PROIZVODNA INFRASTRUKTURA

- zadovoljavajuća opskrbljenost električnom energijom (oko 95% korisnika), iako se iz uvoza pokriva preko 50% energijskih potreba RH
- nužna izmjena i dopuna Strategije i Programa prostornog uređenja RH za strateške proizvodne energetske projekte određene Programom Vlade RH
- za energetske objekte iz obnovljivih izvora prostorno-plansku dokumentaciju treba dopuniti, posebno u kontinentalnom dijelu, kao i pojednostaviti postupke ishodaženja dozvola.

PRIJENOSNA INFRASTRUKTURA

- U narednom razdoblju pojavit će se potreba otvaranja novih 400 kV koridora u Primorsko-goranskoj, Istarskoj i Vukovarsko-srijemskoj županiji, u svrhu čega treba pristupiti hitnoj izradi Izmjene i dopune Strategije i Programa prostornog uređenja RH.

CJEVODNI PROMET – NAFTA I PLIN

- cilj razvoja cjevovodne infrastrukture u razdoblju od 2003. - 2011.godine postignut ostvarenjem planirane izgradnje u postojećim i planiranim infrastrukturnim koridorima.
- s obzirom na povoljan geopolitički položaj potencijalno tranzitne zemlje za naftu, prirodni plin i električnu energiju Hrvatska ima dobre perspektive za funkcionalno uklapanje hrvatskog sustava u europske energetske sustave

II. ANALIZA I OCJENA STANJA, PROVEDBE I TRENDOVA RAZVOJA U PROSTORU

Cjevovodni promet - nafta i plin



ZAŠTITA I KORIŠTENJE POSEBNIH VRIJEDNOSTI PROSTORA

Zaštićene prirodne vrijednosti

- područja zaštićena temeljem Zakona o zaštiti prirode zauzimaju 736.854,74 ha ili 8,36 % ukupne (kopnene i morske) površine RH
- Ekološka mreža RH rasprostire se na 47 % kopnenog i 38,5 % morskog teritorija Republike Hrvatske te obuhvaća dva koridora: koridor za morske kornjače i koridor Palagruža-Lastovo-Pelješac (područje važno za selidbu ptica)
- površine potencijalnih NATURA 2000 područja iznosi 36,99 % kopnenog i 16,58 % morskog teritorija RH, što u ukupnoj (kopnenoj i morskoj) površini RH iznosi 29,68 % ili 2.617.010,25 ha
- U Republici Hrvatskoj je 2.682.875,70 ha ili 30,43 % ukupne (kopnene i morske) površine pod zaštitom kombiniranom od zaštićenih područja i potencijalnih NATURA 2000 područja.

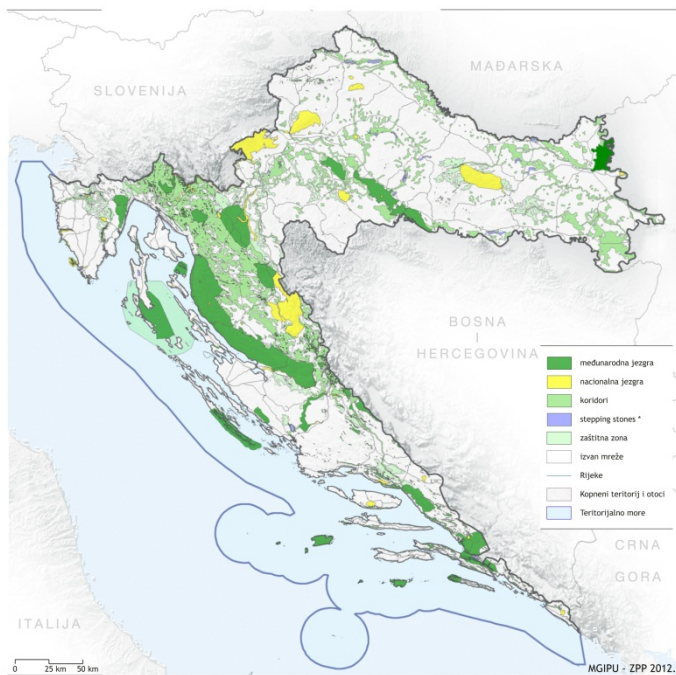
Zaštićene prirodne vrijednosti





II. ANALIZA I OCJENA STANJA, PROVEDBE I TRENDOVA RAZVOJA U PROSTORU

Ekološka mreža RH



* Koridor koji nema kontinuiranu strukturu, ali osigurava funkcionalni kontinuitet.

Izvor podataka: Državni zavod za zaštitu prirode, 2012.

II. ANALIZA I OCJENA STANJA, PROVEDBE I TRENDOVA RAZVOJA U PROSTORU

Potencijalna Natura 2000 područja



Izvor podataka: Državni zavod za zaštitu prirode, 2012.

**DOKUMENTI PROSTORNOG UREĐENJA NA DRŽAVNOJ RAZINI**

- Strategija PURH iz 1997. godine
- Program PURH iz 1999. godine
- Izrada nove Strategije prioritetni je zadatak struke i znanstvenika u sljedećem razdoblju, s obzirom na činjenice i procese u proteklih 15 godina kao i aktualne uvjete EU (posebno u konceptu ostvarenja europskih regionalnih politika)
- PPPPO i PPNP

DOKUMENTI PROSTORNOG UREĐENJA NA PODRUČNOJ (REGIONALNOJ) I LOKALNOJ RAZINI

Do kraja 2011. godine:

- PPŽ donijele sve županije (njih 20 i Grad Zagreb)

Do sredine 2012. godine:

- PPUO/G donijele sve JLS, njih 556, uključujući Zagreb
- doneseno 904 UPU-a (760 u izradi) i
- 1014 DPU-a (184 u izradi)

Dinamika izrade prostornih planova uređenja grada/općine

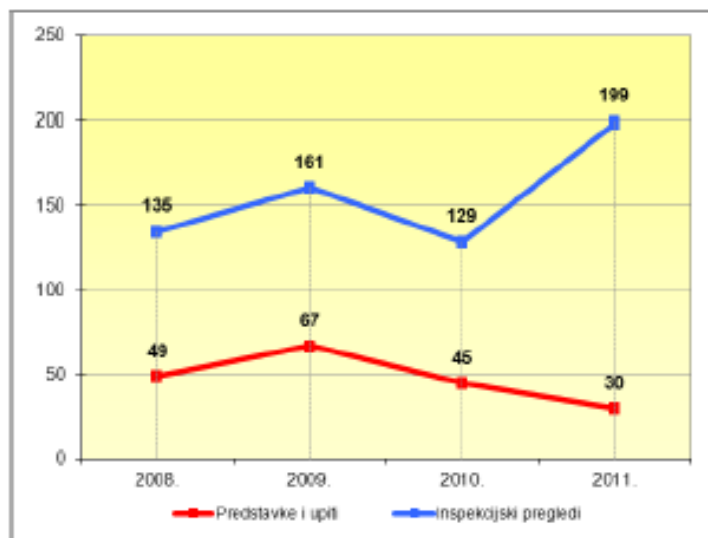
Županije	Doneseni PPUG/O		U izradi ID	
	Do 2008	2008-2011	G	O
I. ZAGREBAČKA	34	2	8	11
II. KRAPINSKO-ZAGORSKA	26	10	2	7
III. SISAČKO-MOSLAVAČKA	18	1	4	4
IV. KARLOVAČKA	20	2	-	6
V. VARAŽDINSKA	28	/	3	10
VI. KOPRIVNIČKO-KRIŽEVAČKA	20	5	1	11
VII. BJELOVARSKO-BILOGORSKA	23	-	3	8
VIII. PRIMORSKO-GORANSKA	31	7	6	7
IX. LIČKO-SENJSKA	11	1	1	3
X. VIROVITIČKO-PODRAVSKA	16	-	1	5
XI. POŽEŠKO-SLAVONSKA	6	4	2	3
XII. BRODSKO-POSAVSKA	28	-	2	3
XIII. ZADARSKA	32	4	5	10
XIV. OSJEČKO-BARANJSKA	42	-	6	8
XV. ŠIBENSKO-KNINSKA	18	2	3	6
XVI. VUKOVARSKO-SRIJEMSKA	29	1	2	11
XVII. SPLITSKO-DALMATINSKA	46	12	12	16
XVIII. ISTARSKA	34	8	6	17
XIX. DUBROVAČKO-NERETVANSKA	18	6	4	9
XX. MEDIMURSKA	25	-	2	8
XXI. GRAD ZAGREB	1	-	1	-
Ukupno PPUO/G:	506	65	74	163



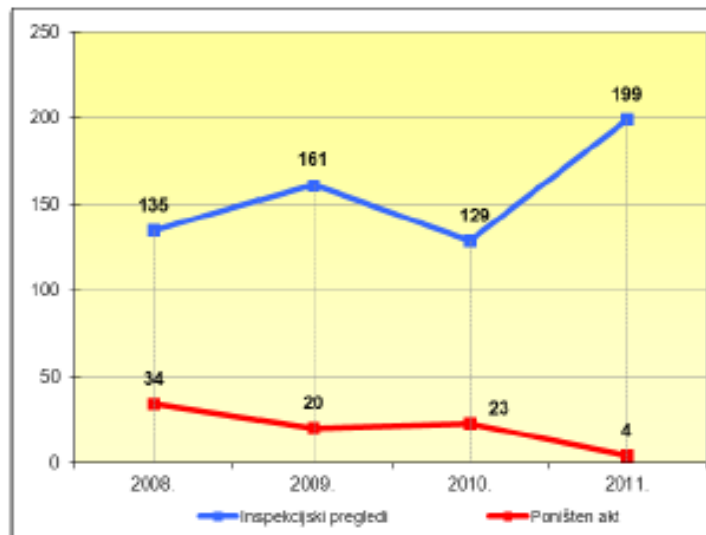
Postupanja Uprave za inspekcijske poslove od 2003. - 2011.godine

	2004.	2005.	2006.	2007.	2008.	2009.	2010.	2011.	UKUPNO 2003.- 2011.
Inspekcijski pregledi	99	106	147	143	135	161	129	199	1119
Poništeni akti	28	73	77	39	34	20	23	4	298
Bez povrede propisa	51	28	24	63	101	116	34	109	526
Predstavke i upiti	104	48	60	38	49	67	45	30	441
Ukupno predmeta	203	154	207	181	184	228	174	229	1560
Broj inspektora					6	5	5	5	

Izvor: MGIPU, Uprava za inspekcijske poslove, 2012.



Izvor: MGIPU, Uprava za inspekcijske poslove, 2012.



Izvor: MGIPU, Uprava za inspekcijske poslove, 2012.



Obilježja razvoja u prostoru posljednjih desetak godina :

1. nepovoljna demografska slika - tendencija pada prirodnog rasta stanovništva, starenja i smanjivanja udjela aktivnog stanovništva u ukupnom broju stanovnika, naročito u graničnim i manje razvijenim područjima u kojima dosadašnje mjere za unapređenje regionalnog razvoja i pomoć demografsko ugroženim područjima još uvijek nisu ostvarile potreban učinak
2. jačanje interesa izgradnje i ulaganja na osobito vrijednim obalnim prostorima i područjima uz gradove što dovodi do velikih razlika u razvojnoj dinamici i opterećenosti prostora
3. neučinkovitost modela policentričnog razvoja središnjih i drugih naselja i nedovoljno istaknuta uloga manjih i srednjih gradova u formiranju cjelovitog urbanog sustava Hrvatske
4. nedovoljno promišljena funkcionalna i sadržajna preobrazba pojedinih područja u korištenju i namjeni zemljišta (tranzicija namjene) i nedovoljno korištenje postojećih potencijala u izgrađenim zonama (urbana obnova, transformacija, modernizacija)
5. neprovođenje aktivne zemljišne politike što je uzrokovalo manipulacije sa građevinskim zemljištem



Obilježja razvoja u prostoru posljednjih desetak godina :

6. relativna očuvanost resursa poljoprivrednih površina, šuma, voda i vrijednih dijelova prirode i kulturne baštine uz uočene probleme neiskorištenosti i zapuštenosti;
7. neravnomjernost razvoja prometne i energetske infrastrukture;
8. dugotrajni postupci (ne)rješavanja problema gospodarenja otpadom;
9. bespravna gradnja objekata i drugih zahvata u prostoru (npr. eksploatacija mineralnih sirovina) zbog nedosljedne provedbe zakonske regulative i neučinkovitosti mjera kojima se sankcionira takva pojava;
10. nepostojanje strategije gospodarenja zemljišnom imovinom i nekretninama u vlasništvu države, područne (regionalne) i lokalne samouprave, kao važnog potencijalnog razvojnog resursa.



Trendovi prostornog razvoja

Daljnjim sustavnim mijenjanjem zakonodavnog i institucionalnog okvira treba težiti ostvarenju glavnih ciljeva uređenja prostora koji će pridonijeti njegovu održivom razvoju, a to su:

- ukloniti posljedice pravnog nereda i razviti kulturu odnosa u prostoru;
- osigurati javni interes i kontinuirano usklađivanje suprotstavljenih interesa u prostoru;
- osigurati primjenu prostornih standarda u skladu s demografskom politikom;
- poticati funkcionalno povezivanje područja (makro-regija) koje nadilazi administrativne granice;
- osigurati edukaciju i istraživačke djelatnosti te uspostaviti promocijske djelatnosti u vezi s kvalitetom prostorno-planskih rješenja;
- efektivno prihvatiti i primijeniti načela i polazišta teritorijalne kohezije, urbanog razvoja i stanovanja, koja su ugrađena u referentne europske dokumente;
- poticati učinkovito sudjelovanje javnosti u odlučivanju o uređenju prostora.



Hvala na pažnji!