



**REPUBLIKA HRVATSKA
VLADA REPUBLIKE HRVATSKE**

**IZVJEŠĆE O PROVEDBI
PLANA HUMANITARNOG RAZMINIRAVANJA I
UTROŠENIM FINANCIJSKIM SREDSTVIMA ZA 2010.
GODINU**

PRIJEDLOG

Zagreb, svibanj 2011. godine

SADRŽAJ

UVOD		str. 3
I.	TEMELJNE ZADAĆE PLANA HUMANITARNOG RAZMINIRAVANJA ZA 2010. GODINU	str. 3
II.	OSTVARENJE PLANA HUMANITARNOG RAZMINIRAVANJA I UTROŠENA FINACIJSKA SREDSTVA U 2010. GODINI	str. 3
II.1.	SMANJENJE MINSKI SUMNJIVOG PODRUČJA U 2010. GODINI	str. 3
II.1.1	OSTVARENJE POSLOVA RAZMINIRAVANJA U 2010. GODINI	str. 5
II.1.1.1	STRUKTURA I NAMJENA RAZMINIRANE POVRŠINE	str. 11
II.1.1.2.	POVRŠINE ISKLJUČENE IZ MINSKI SUMNJIVIH, PROVEDBOM OPĆEG IZVIĐANJA	str. 16
II.1.1.3.	REDUKCIJA MINSKI SUMNJIVIH POVRŠINA	str. 17.
II.2.	NADZOR I KONTROLA KVALITETE POSLOVA RAZMINIRAVANJA	str. 18.
II.2.1.	UTVRĐIVANJE SPOSOBNOSTI OVLAŠTENIH PRAVNIH OSOBA ZA OBAVLJANJE POSLOVA RAZMINIRAVANJA	str. 18.
II.2.2.	STRUČNI NADZOR	str. 18
II.2.3.	GEODETSKA IZMJERA PRETRAŽENIH I/ILI RAZMINIRANIH POVRŠINA	str. 20.
II.2.4.	ZAVRŠNA ANALIZA I PREUZIMANJE PRETRAŽENIH I/ILI RAZMINIRANIH POVRŠINA	str. 20.
II.2.5.	UNIŠTAVANJE NAKNADNO PRONAĐENOG MES-a I/ILI NUS-a NA PRETRAŽENIM I RAZMINIRANIM POVRŠINAMA	str. 20.
II.2.6.	POSTUPANJE PO NALOGU ISTRAŽNOG SUCA	str. 20.
II.3.	FINANCIRANJE	str. 22.
II.3.1.	FINANCIRANJE RAZMINIRAVANJA SREDSTVIMA DRŽAVNOG PRORAČUNA	str. 23.
II.3.2.	FINANCIRANJE RAZMINIRAVANJA SREDSTVIMA PRAVNIH OSOBA - INVESTITORA	str. 25.
II.3.3.	FINANCIRANJE POSLOVA RAZMINIRAVANJA SREDSTVIMA DONATORA	str. 26.
II.3.4.	ZAJAM SVJETSKE BANKE (HR-7283)	str. 28.
II.3.5.	FONDOVI EUROPSKE UNIJE	str. 28.
II.3.6.	CIJENA RAZMINIRAVANJA	str. 29.
III.	ODRŽAVANJE OBILJEŽENOSTI CJELOKUPNOG MINSKI SUMNJIVOG PROSTORA REPUBLIKE HRVATSKE	str. 29.
IV.	KOORDINACIJA AKTIVNOSTI O OPASNOSTIMA OD MINA I POMOĆ ŽRTVAMA MINA	str. 30.
IV.1.	EDUKACIJA O OPASNOSTIMA OD MINA	str. 31.
IV.2.	ŽRTVE MINA	str. 32.
IV.2.1	POMOĆ ŽRTVAMA MINA	str. 33.
V.	JACANJE MEĐUNARODNE SURADNJE	str. 35.
ZAKLJUČAK		str. 37.
VI	Prilog: Izvješće o provedbi Plana humanitarnog razminiravanja vojnih objekata oružanih snaga Republike Hrvatske i utrošenim financijskim sredstvima za 2010. godinu	str. 37.

UVOD

Plan humanitarnog razminiranja za 2010. godinu (nadalje Plan 2010.) temeljio se na Zakonu o humanitarnom razminiranju, NN 153/05, 63/07 i 152/08, Nacionalnom programu protuminskog djelovanja Republike Hrvatske, NN120/09 i Trogodišnjem planu humanitarnog razminiranja za razdoblje 2009.-2011. godina kojeg je donijela Vlada Republike Hrvatske na 89. sjednici, održanoj 02. srpnja 2009. godine.

Plan 2010. je izradio Hrvatski centar za razminiranje uz suglasnost Ministarstva financija, Ministarstva unutarnjih poslova, Ministarstva obrane, Ministarstva mora, prometa i infrastrukture, Ministarstva zaštite okoliša, prostornog uređenja i graditeljstva, Ministarstva regionalnog razvoja, šumarstva i vodnoga gospodarstva, Ministarstva poljoprivrede, ribarstva i ruralnog razvoja, Ministarstva turizma i Ministarstva kulture.

Vlada Republike Hrvatske je na 44. sjednici, dana 04. ožujka 2010. godine donijela Plan 2010.

I. TEMELJNE ZADAĆE PLANA HUMANITARNOG RAZMINIRANVANJA ZA 2010. GODINU

Polazna osnovica za izradu Plana 2010. bilo je utvrđeno minski sumnjivo područje (nadalje MSP) u veličini od 887,7 km², područje isključivo zagađeno neeksplozivnim ubojnim sredstvima u veličini od 4,3 km² i planirana financijska sredstva u iznosu od 317.864.790 kn, od čega za poslove humanitarnog razminiranja 267.035.429 kn.

Planom 2010. su bile određene sljedeće temeljne zadaće:

1. smanjenje minski sumnjivog područja Republike Hrvatske za 67,1 km²;
2. održavanje obilježnosti cjelokupnog minski sumnjivog područja Republike Hrvatske;
3. koordiniranje aktivnosti edukacije o opasnostima od mina i pomoći žrtvama mina;
4. jačanje međunarodne suradnje.

II. OSTVARENJE PLANA HUMANITARNOG RAZMINIRAVANJA I UTROŠENA FINANCIJSKA SREDSTVA U 2010. GODINI

II.1. SMANJENJE MINSKI SUMNJIVOG PODRUČJA U 2010. GODINI

Provođenjem svih planiranih aktivnosti u 2010. godini ukupno je planirano smanjiti minski sumnjivo područje Republike Hrvatske za 67,1 km².

Tablica broj 1: Ukupno smanjenje minski sumnjivog područja, po vrsti aktivnosti

RB	Vrsta aktivnosti	Planirano za 2010. godinu	Ostvareno u 2010. godini	Ostvareno u 2010. godini
		(m ²)	(m ²)	(%)
1.	Razminiravanje	27.050.873	27.660.544	102,3
2.	Redukcija	10.000.000	11.454.517	114,5
a	Razminiravanje u cilju redukcije	3.000.000	4.151.398	138,4
b	Opće izviđanje u cilju redukcije	7.000.000	7.303.119	104,3
3.	Opće izviđanje	30.000.000	30.844.488	102,8
UKUPNO:		67.050.873	69.959.549	104,3

Poslovima razminiravanja kroz 183 idejna projekta pretraživanja i razminiravanja uklonjena je minska opasnost s površine od 27.660.544 m² (u iskazu je sadržano i razminiravanje površina zagađenih isključivo neeksplozivnim ubojnim sredstvima u Bjelovarsko-bilogorskoj i Zadarskoj županiji, veličine 166.803 m²). Poslovima razminiravanja u cilju redukcije kroz 17 idejnih projekata razminiravanja, uklonjena je minska opasnost s površine od 4.151.398 m². Sukladno navedenom u 2010. godini u Republici Hrvatskoj je ukupno razminirana površina veličine 31.811.942 m².

Općim izviđanjem u cilju izrade projektne dokumentacije i ažuriranja minski sumnjivih područja, ista su smanjena za 30.844.488 m². Općim izviđanjem po izvršenju razminiravanja u cilju redukcije, smanjena su minski sumnjiva područja za još 7.234.162 m², iz čega proizlazi da je u 2010. godini minski sumnjivo područje Republike Hrvatske smanjeno općim izviđanjem za 38.147.607 m².

Provedbom razminiravanja i općeg izviđanja u 2010. godini ukupno je u Republici Hrvatskoj uklonjena opasnost od minskoeksplozivnih (nadalje MES) i neeksplozivnih ubojnih sredstava (nadalje NUS) s površine od 69.959.549 m².

(1) Sukladno navedenom veličina minski sumnjivog područja u Republici Hrvatskoj na dan 31. prosinac 2010. godine iznosi 815,3 km².

(2) Veličina površine zagađene isključivo NUS-om na dan 31. prosinac 2010. godine iznosi 6,9 km².

(1) u 2010. godini osim izvršenih poslova razminiravanja i općeg izviđanja minski sumnjivog područja, površina veličine 2,5 km² prekategoriрана je iz minski sumnjive u površinu zagađenu isključivo NUS-om. Izvršenjem svih ovih poslova u 2010. godini rezultiralo je smanjenjem veličine minski sumnjivog područja s početka 2010. godine od 887,7 km² na 815,3 km².

(2) u 2010. godini izvršeno je razminiravanje samo onih područja zagađenih isključivo NUS-om koje je lokalna samouprava definirala kao posebno važne za sigurnost građana i omogućenje izgradnje važnog gospodarskog projekta. Hrvatski centar za razminiranje je pored svoje zakonski propisane obveze, definiranja minski sumnjivog područja, izvršio i ažuriranje područja zagađenog isključivo NUS-om, a s ciljem povećanja opće sigurnosti građana Republike Hrvatske. Rezultat tog posla u 2010. godini je povećanje ukupno zagađene površine NUS-om u odnosu na onu iz 2009. godine na 6,9 km². Za istaknuti je činjenicu da se veći dio novoutvrđenih područja odnosi na područja važna za turističku

ponudu u južnim županijama, te su iste županije zatražile žurno razminiravanje dijela takvih područja putem nadopune svojih planova razminiravanja za 2011. godinu.

Tablica broj 2: Razminiravanje i smanjenje minski sumnjivog područja općim izviđanjem, po županijama

RB	Županija	Razminirano u 2010. godini (m ²)	Smanjenje MSP-a općim izviđanjem u 2010. godini (m ²)	Ukupno smanjenje MSP-a i područja zagađenog isključivo NUS-om, razminiranjem i općim izviđanjem u, 2010. godini (m ²)
1	2	3	4	5
1	Bjelovarsko-bilogorska	68.202	0	68.202
2	Brodsko-posavska	824.077	1.718.987	2.543.064
3	Dubrovačko-neretvanska	540.765	-560	540.205
4	Karlovačka	2.012.923	6.667.613	8.680.536
5	Ličko-senjska	4.344.587	16.485.591	20.830.178
6	Osječko-baranjska	8.265.486	8.129.507	16.394.993
7	Požeško-slavonska	1.476.348	2.400	1.478.748
8	Sisačko-moslavačka	3.739.645	1.157.258	4.896.903
9	Splitsko-dalmatinska	404.743	16.743	421.486
10	Šibensko-kninska	1.609.479	229.903	1.839.382
11	Virovitičko-podravska	457.246	483.119	940.365
12	Vukovarsko-srijemska	4.896.157	3.658.481	8.554.638
13	Zadarska	3.172.284	-401.435	2.770.849
UKUPNO:		31.811.942	38.147.607	69.959.549

Pojašnjenje tablice broj 2.

U većini minski zagađenih županija izvršeno opće izviđanje u 2010. godini rezultiralo je smanjenjem MSP-a. U Dubrovačko-neretvanskoj i Zadarskoj županiji to nije bio slučaj, već je ukupno izvršenje općeg izviđanja tijekom 2010. godine rezultiralo povećanjem minski sumnjive površine u veličini od 560 m² u Dubrovačko-neretvanskoj županiji i 401.435 m² u Zadarskoj županiji.

II.1.1. OSTVARENJE POSLOVA RAZMINIRAVANJA U 2010. GODINI

Poslovima razminiravanja u 2010. godini uklonjena je opasnost od MES-a i NUS-a u Republici Hrvatskoj s površine od 31.811.942 m², od čega metodom pretraživanja 13.418.431 m², a metodom razminiravanja 18.393.511 m².

Sukladno navedenom, Plan humanitarnog razminiravanja za 2010. godinu u dijelu koji se odnosi na razminiravanje je premašen za 5,9%.

Tablica broj 3: Prikaz razminiranih površina po županijama

RB	Županija	Planirano ostvarenje u 2010. godini (m ²)	Razminirano u 2010. godini (m ²)	Ostvarenje razminiravanja u 2010. godini (%)
1	2	3	4	5
1	Osječko-baranjska	7.328.004	8.265.486	112,8
2	Vukovarsko-srijemska	3.867.244	4.896.157	126,6
3	Ličko-senjska	4.697.794	4.344.587	92,5
4	Sisačko-moslavačka	3.607.936	3.739.645	103,7
5	Zadarska	2.971.589	3.172.284	106,8
6	Karlovačka	1.985.220	2.012.923	101,4
7	Šibensko-kninska	1.811.618	1.609.479	88,8
8	Požeško-slavonska	1.345.087	1.476.348	109,8
9	Brodsko-posavska	1.144.737	824.077	72,0
10	Dubrovačko-neretvanska	624.964	540.765	86,5
11	Virovitičko-podravska	266.034	457.246	171,9
12	Splitsko-dalmatinska	400.646	404.743	101,0
	Bjelovarsko-bilogorska	0	68.202	
	UKUPNO:	30.050.873	31.811.942	105,9

Slijedi opis ostvarenja po županijama:

1. OSJEČKO-BARANJSKA ŽUPANIJA:

Preko ¼ svih poslova razminiravanja u Republici Hrvatskoj izvršeno je u ovoj Županiji. Kao i u proteklim godinama težište razminiravanja bile su oranice i to najviše na području Grada Osijeka, uz Nemetinsko-drenski kanal i Nemetinski baru, na Sarvaškom polju, te uz naselja Sarvaš i Tenja, u veličini od preko 2,5 km². U 2010. godini razminiravane su i oranice uz Josipin Dvor u naselju Antunovac Tenjski u Općini Antunovac, na Šomoretu i Kalovici u općinama Ernestinovo i Darda, uz kanal Velika Osatina i naselje Šodolovci u Općini Šodolovci, te na Gradcu uz naselje Hrastin u Općini Vladislavci. Razminirano je i gotovo 0,6 km² oranica uz graničnu crtu s Republikom Mađarskom u Općini Draž.

U 2010. godini započelo se sa sustavnim razminiravanjem u Općini Bilje, područja unutar JU Parka prirode Kopački Rit uz naselje Kopačevo, s ciljem redukcije, odnosno ukupnim smanjenjem MSP-a u Parku prirode, od preko 1,0 km². Nastavljeno je i s uklanjanjem minskih polja unutar Parka prirode uz rijeku Dravu.

Hrvatske šume d.o.o. su financirale pretraživanje i razminiravanje prioritarnih šumskih područja i prometnica površine gotovo 2,5 km² u gospodarskim jedinicama Torjanačke šume, Jagodnjačke šume i Darđanske šume, u Gradu Valpovo i općinama Jagodnjak, Petlovac i Darda. Povećanjem investiranja tijekom II. polovice godine iz ovog izvora u odnosu na planirano, najvećim je dijelom uvjetovalo prebačaj Plana 2010. za Osječko-baranjsku županiju od gotovo 13%.

U IV. tromjesečju započeli su poslovi razminiravanja preostalog minski sumnjivog prostora glavnog dravskog nasipa u Gradu Donji Miholjac i kanalske mreže u naseljima Podravlje i Tenja u Gradu Osijeku, a u cijelosti je završeno razminiravanje Meandra Laslovo u Općini Ernestinovo. Navedeni poslovi su financirani sredstvima tvrtke Hrvatske vode, Grada Osijeka i iz državnog proračuna.

Tvrtka Hrvatske autoceste d.o.o. uložila 1,2 mil. kuna u razminiravanje područja uz rijeku Dravu u općinama Darda i Petrijevci, potrebnog za izgradnju 5C koridora.

2. VUKOVARSKO-SRIJEMSKA ŽUPANIJA:

Prioritet Županije za 2010. godinu je bilo uklanjanje minske opasnosti sa oko 3,1 km² oranica, na prostoru gradova Vinkovci i Vukovar i općina Markušica, Nuštar, Stari Jankovci, Tordinci, Trpinja i Vrbanja, što je u 2010. godini i izvršeno. Iz tog ostvarenja potrebno je istaknuti u cijelosti uklonjenu minsku opasnost sa oranica na Mađarošu u Općini Tordinci, s područja sjeveroistočnih, istočnih i jugoistočnih gradskih četvrti Grada Vinkovaca, kao i Grabova u Gradu Vukovaru.

U 2010. godini u cijelosti je uklonjena minska opasnost iz šume Đergaj u Gradu Vukovaru, čime je omogućeno tvrtki Hrvatske šume d.o.o. gospodarenje šumom, a stanovnicima Grada ponovno korištenje gradskog izletišta.

Donacijom Vlade SAD-a u cijelosti je uklonjena minska opasnost s područja hrvatsko-bosanskohercegovačko-srpske tromeđe uz rijeku Savu u Općini Drenovci, čime su omogućeni Državnoj geodetskoj upravi poslovi obilježavanja državne granice. Isti donator je financirao razminiravanje granične crte uz rijeku Savu u Općini Drenovci, s ciljem omogućavanja Graničnoj policiji nadzor državne granice istočno, odnosno nizvodno od riječne oznake br. 83.1.

Hrvatske šume d.o.o. su u 2010. godini investirale u razminiravanje šumskih površina unutar gospodarskih jedinica Asađ u Općini Tordinci, Vrapčane u Gradu Vinkovci i Dubrave u Gradu Vukovaru, u veličini 2,5 većoj od planirane početkom godine. Izvršenje ovih poslova u veličini od preko 1,3 km², kao i poslova razminiravanja trasa vinkovačke i vukovarske zaobilaznice, financiranih od strane tvrtke Hrvatske ceste d.o.o., imalo je najveći utjecaj na prebačaj Plana 2010. Vukovarsko-srijemske županije za gotovo 27%.

Od ostalih izvršenih poslova ističu se razminiravanje područja potrebnog za izgradnju pročišćivača otpadnih voda u Općini Privlaka, te cestovnog pojasa državne ceste D55 Vinkovci-Vukovar, dionice od naselja Nuštar u Općini Nuštar do naselja Bršadin u Općini Trpinja.

3. LIČKO-SENJSKA ŽUPANIJA:

U 2010. godini uklonjena je minska opasnost s preko 1,8 km² oranica s Plantaže, područja sjeveroistočno od naselja Medak uz željezničku prugu Oštarije-Knin-Split, kao i s područja između zaselka Kulica i zaštitnog pojasa autoceste Zagreb-Dubrovnik i iz naselja Divoselo i Ornice, u Gradu Gospiću kao i sa Špilničkog polja, te iz naselja Dabar u Gradu Otočcu. Kao i u prijašnjim godinama nastavljeno je s razminiravanjem livada i pašnjaka u naseljima Divoselo i Ornice u Gradu Gospiću, u naselju Dabar i s Gackog i Špilničkog polja u Gradu Otočcu, te u naseljima Donji Lulići i Perušić Bukovački u Općini Perušić.

Hrvatske šume d.o.o. financirale su poslove razminiravanja preko 1,2 km² prioriternih šumskih područja i prometnica u gospodarskim jedinicama Velika Plješivica–Drenovača u Općini Donji Lapac, Sveto Brdo-Crveni potoci u općini Lovinac, te Lisac-Staparuša i Božin Vrh u Gradu Otočcu.

U 2010. godini donacijom Kneževine Monako razminirano je područje uz planinarski dom na Visočici i planinarska staza od Vodica do kote 804 unutar Parka prirode Velebit, u Gradu Gospiću.

Za 2010. godinu bilo je planirano i razminiravanje dijela minske sumnjive površine sjeverno i južno od državne ceste D 50 u naselju Lički Ribnik u Gradu Gospiću. Obzirom da je Županijska uprava za ceste Ličko-senjske županije tijekom

II. polovice 2010. godine zatražila prioritarno razminiranje cestovnih pojaseva od južnih četvrti Grada Gospića do naselja Medak, navedeno područje bit će razminirano u proljeće 2011. godine, kao dio projekta koji će sadržavati i razminiranje svih cestovnih pojaseva lokalnih cesta u Medačkom Džepu i svih minskih polja uz navedene cestovne pojaseve, u ukupnoj površine od preko 2,0 km².

4. SISAČKO-MOSLAVAČKA ŽUPANIJA:

U 2010. godini razminirano je preko 1,6 km² oranica u gradovima Glina i Petrinja i Općini Sunja, u naseljima Ilovačak, Pokupska Slatina, Šišinečka Gračenica, Marinbrod, Gore, Glinska poljana, Slana, Župić, Krivaj Sunjski i Novoselci.

Sredstvima iz državnog proračuna i donacijom Vlade SAD-a razminirano je preko 0,5 km² područja uz mjesna groblja u naselju Paklenica u Gradu Novska i naselju Slana u Gradu Petrinja.

Kao i u proteklim godinama razminiravano je šire područje uz prometne pravce u Županiji od kojih se ističe razminiranje područja uz državnu cestu D 37 Petrinja-Glina u naselju Novo Selište i lokalnu cestu L 33041 između naselja Župić i Pecki, u Gradu Petrinja, te područja između željezničke pruge Sisak-Sunja-državna granica i državne ceste D 224 u naselju Brđani Kosa, u Općini Sunja.

Tvrtna Hrvatske vode je investirala u razminiranje važnih vodogospodarstvenih objekata. Tako je u 2010. godini najvećim dijelom razminiran nasip i inundacija kanala Sunje, a u cijelosti savski nasip između naselja Crkveni Bok i Ivanjski Bok, te obala rijeke Save nizvodno od naselja Ivanjski Bok do Cvetinog Vira, u Općini Sunja.

Hrvatske šume d.o.o. investirale su u poslove razminiranja gotovo 0,6 km² vrijednih šumskih površina unutar gospodarskih jedinica Posavske šume, Grede-Kamare i Rajičko Brdo u općinama, Sunja i Jasenovac, te Gradu Novska. Povećano investiranje u II. polovici 2010. godine u odnosu na planirano je najvećim dijelom uzrokovalo prebačaj Plana 2010. za Sisačko-moslavačku županiju od gotovo 4%.

Od ostalih izvršenih poslova razminiranja u 2010. godini ističe se razminiranje preostalog minski sumnjivog prostora Grada Hrvatska Kostajnica i prostora uz poduzetničku zonu "Željezara" u Gradu Glina.

5. ZADARSKA ŽUPANIJA:

U 2010. godini najveći obim poslova razminiranja vezan je za razminiranje cestovnih pojasa važnih prometnih pravca od čega se posebno ističe uklanjanje minske opasnosti s šireg prostora uz državnu cestu D 8 između naselja Murvica i šume Musapstan u Općini Poličnik, uz navedenu cestu na području Jurjevca i Zelene Glave, te uz prometnicu koja spaja D 8 i naselje Novigrad, u Općini Posedarje, kao i područje uz županijsku cestu ŽC 6064, dionicu Vrana-Donje Ceranje, u Općini Pakoštane.

Sredstvima iz državnog proračuna i donacijom Kraljevine Norveške razminirano je gotovo 1,0 km² oranica u naseljima Smoković i Cvitići u općinama Zemunik Donji i Novigrad, s dijela Vukšanskih Njiva i Gajića u Gradu Benkovcu i Općini Stankovci, te s područja uz jezero Vlačine u Gradu Benkovcu. Izvršenjem poslova razminiranja uz jezero Vlačine u cijelosti je razminirano područje Baštice.

U 2010. godini razminirano je u cijelosti i područje buduće poslovne zone Mostar zemunički u Općini Zemunik Donji i trasa elektroprijenosnih objekata, dalekovoda 110 kV Bilice-Biograd i 110 kV Bilice-Benkovac, kao i elektrodistribucijskih objekata, dalekovoda 10 kV Zadar-Poličnik i 10(20) kV za TS Smiljevača, u općinama Pakoštane, Poličnik i Stankovci.

Donacijom Kneževine Monako ugovoreni su i najvećim dijelom u 2010. godini izvršeni poslovi razminiravanja preostalih minskih polja u Parku prirode Velebit, u Općini Starigrad/Paklenica.

Od ostalih izvršenih poslova razminiravanja u 2010. godini potrebno je istaknuti razminiravanje posljednjeg minskog polja na rijeci Karišnici u Gradu Obrovcu i razminiravanje preostalih okućnica u naselju Podgradina u Općini Posedarje.

U prosincu 2010. godine ugovoreni su i manjim dijelom započeti poslovi razminiravanja prioritetnih površina u općinama Novigrad i Posedarje sredstvima iz državnog proračuna. Ovi ugovoreni i započeti poslovi rezultirali su većim izvršenjem Plana 2010. Zadarske županije za 7% od planiranog.

6. KARLOVAČKA ŽUPANIJA:

Sukladno Planu 2010., većina poslova u 2010. godini odnosila se na razminiravanje oranica u Gradu Karlovcu i općinama Lasinja i Josipdol, u naseljima Banska Selnica, Ribari, Kablar, Banski Kovačevac i Vojnovac.

Donacijom Vlade SAD-a izvršeno je razminiravanje u zaselcima Rosići i Žgele unutar naselja Bogovolja, u Općini Cetinograd, a sredstvima iz državnog proračuna uklonjena je sva minska opasnost uz naselje Kuselj unutar Nacionalnog parka Plitvička Jezera, u Općini Saborsko.

U 2010. godini u cijelosti je uklonjena i minska opasnost uz vojarnu Štrekovac u Gradu Karlovcu

Hrvatske šume d.o.o. financirale su razminiravanje preko 0,6 km² površina u gospodarskim jedinicama Bosiljevac, Titra-Javornik, Krpel, Makovnik, Krasnica i Kozjača u općinama Generalski Stol, Saborsko, Josipdol, Plaški i Gradu Karlovcu.

7. ŠIBENSKO-KNINSKA ŽUPANIJA:

U 2010. godini izvršeno je razminiravanje područja uz okućnice u naselju Donji Marini i zaseocima Kašići, Bodrežići i Andabake u naselju Žitnić u Gradu Drnišu, u naselju Skradinsko polje i zaseocima Pozderi i Travica u naselju Velika Glava, u Gradu Skradinu, te područja Midenjaka u naselju Ružić u Općini Ružić.

Sredstvima iz državnog proračuna ugovoreni su i najvećim dijelom i izvršeni u 2010. godini poslovi razminiravanja cestovnog pojasa kojim je povezan Grad Drniš s Nacionalnim parkom Krka. Razminiravan je preostali minski sumnjiv prostor uz navedenu cestu, od Mrđene Glavice do naselja Širitovci.

Nastavno na 2009. godinu u 2010. godini nastavljeni su poslovi razminiravanja prostora uz Prokljansko jezero u Gradu Skradinu. Izvršenjem ovih poslova u 2010. godini stvoreni su uvjeti da se u I. tromjesečju 2011. godine u cijelosti ukloni minska opasnost s područja južno od autoceste Zagreb-Dubrovnik do Prokljanskog jezera, između Debelog Rata i Dubočice, čime se uz povećanje opće sigurnosti uz Prokljansko jezero omogućuje i izgradnja turističke zone Prokljan.

Donacijom Vlade SAD-a i sredstvima iz državnog proračuna razminirano je područje od gotovo 0,2 km² bitnog za provedbu protupožarne zaštite u gradovima Drnišu i Skradinu, a donacijom Vlade SR Njemačke razminirana su područja uz i prema kanjonu Guduče. Izvršenjem ovih poslova omogućen je bolji pristup zaštićenom zoološko-ornitološkom rezervatu, na području gradova Šibenik i Vodice.

Od ostalih poslova razminiravanja izvršenih u 2010. godini u ovoj Županiji za istaknuti je razminiravanje područja Brižine uz cestu koja povezuje naselje Oklaj u Općini Promina s Gradom Drnišem.

Izvršenje Plana 2010. Šibensko-kninske županije od 89% je uvjetovano najvećim dijelom odustajanjem tvrtke Hrvatske šume d.o.o. za investiranjem u razminiravanje gospodarske jedinice Promina u Gradu Drnišu i najavljene donacije

Udruga Promina Zadar za razminiravanjem područja uz cestu u zaselcima Kličići i Marići u naselju Mratovo, u Općini Promina.

8. POŽEŠKO-SLAVONSKA ŽUPANIJA:

Prioritet humanitarnog razminiravanja u 2010. godini na području Županije bilo je poljoprivredno zemljište u Gradu Pakracu između državne ceste D 38 Pakrac-Požega i rijeke Pakre, u naseljima Dragović i Kusonje. Poslovi su izvršeni na površini od preko 0,4 km².

Sredstvima iz državnog proračuna financirano je razminiravanje dijela minski sumnjivog prostora šume Kalvarija. Izvršenjem ovih poslova stvoreni su uvjeti da se u 2011. godini u cijelosti ukloni minska opasnost s ovog važnog gradskog izletišta. Nastavno na 2009. godinu, Hrvatske šume d.o.o. su nastavile investirati u razminiravanje prioritetnih šumskih područja i prometnica, veličine gotovo 0,7 km², u gospodarskim jedinicama Pakračka gora-Zapadni Papuk i Miletina Rijeka. Povećanjem investiranja tijekom II. polovice godine iz ovog izvora u odnosu na planirano, najvećim je dijelom uvjetovalo prebačaj Plana 2010. za Požeško-slavonsku županiju od gotovo 10%.

Od ostalih izvršenih poslova razminiravanja ističe se razminiravanje okućnica u naseljima Bujavica i Jagma u Gradu Lipiku i preostalog minski sumnjivog prostora u naselju Buče, u Gradu Pakracu.

9. BRODSKO-POSAVSKA ŽUPANIJA:

U 2010. godini u ovoj Županiji razminirano je preko 0,4 km² poljoprivrednog zemljišta u naseljima Gorice, Gornja Trnava i Žuberkovac, u općinama Dragalić, Gornji Bogičevci i Okučani.

Sredstvima iz državnog proračuna nastavljeno je s razminiravanjem površina uz kanal Nova Sava, a tvrtka Hrvatske šume d.o.o je nastavila s investiranjem u razminiravanje gospodarske jedinice Prašnik, u Općini Stara Gradiška.

Izvršenje Plana od 72,0% je najvećim dijelom uvjetovano neostvarenjem plana u dijelu koji se odnosi na sredstva tvrtke Hrvatske vode. Tvrtka je umjesto financiranja poslova razminiravanjem savskog nasipa u Općini Stara Gradiška, uložila sredstva u razminiravanje meandra rijeke Vuke u Općini Ernestinovo, u Osječko-baranjskoj županiji. Izvršenje ovog posla je bio preduvjet za ukupno ostvarenje projekta revitalizacije koji se financira iz predpristupnog fonda Europske unije IPA- Program prekogranične suradnje Hrvatska-Mađarska.

Također, u 2010. godini umjesto ukupno planiranih poslova razminiravanja područja unutar G.J. Prašnik, Hrvatski centar za razminiranje je uz odobrenje investitora odradio tehnički izvid s ciljem točnijeg utvrđivanja granica i sadržaja MSP-a u šumi Prašnik, odnosno utvrđivanja točne pozicije operativno-borbenog rasporeda jedne od zaraćenih strana. Sukladno rezultatima, u 2011. godini Hrvatske šume d.o.o. će nastaviti s financiranjem poslove razminiravanja navedenog područja.

10. DUBROVAČKO-NERETVANSKA ŽUPANIJA:

U 2010. godini nastavljeno je s poslovima razminiravanja graničnog pojasa s Bosnom i Hercegovinom u Općini Konavle istočno od Ivanova Križa, a s ciljem omogućavanja gašenja požara koji nastaju u susjednoj državi i šire se na prostor Republike Hrvatske.

U Općini Konavle je izvršeno i razminiravanje dijela graničnog pojasa s Republikom Crnom Gorom uz naselje Bani, financirano donacijom Vlade SAD-a.

Sredstvima iz državnog proračuna financirano je razminiravanje površina od Vrha do Pjenjaka u Općini Dubrovačko Primorje, koje se nalaze na području buduće turističke zone uz naselje Doli.

Od ostalih izvršenih poslova potrebno je istaknuti cjelovito uklanjanje minske opasnosti sa svih površina u Općini Konavle, izuzev pojedinačnih vrlo teško pristupačnih površina uz graničnu crtu s Bosnom i Hercegovinom i Republikom Crnom Gorom.

Izvršenje Plana 2010. od 87% u ovoj Županiji 2010. godini uvjetovano je neostvarenjem razminiravanja graničnog područja s Republikom Crnom Gorom uz naselje Prapatno, u Općini Konavle. Krajem 2009. godine Hrvatski centar za razminiranje je zajedno s crnogorskim Centrom za podvodno razminiranje u okviru druge komponente IPA programa 2007-2008, prekogranična suradnja, predložio projekt razminiravanja graničnog područja Republika Hrvatske i Crne Gore. Nažalost, projekt nije prihvaćen, ali je nadležno Tajništvo Europske komisije u Crnoj Gori pozvalo glavnog partnera, Centar za podvodno razminiranje da doradi prijedlog i ponovo ga nominira na sljedećem natječaju za isti izvor financiranja.

11. VIROVITIČKO-PODRAVSKA ŽUPANIJA:

Prioritet razminiravanja u 2010. godini u ovoj Županiji bilo je uklanjanje svih poznatih minskih polja uz naselje Kokočak u Gradu Orahovica, što je i izvršeno.

Tvrtka Hrvatske šume d.o.o. je nastavila s investiranjem u poslove razminiravanja šume i šumskih puteva unutar gospodarskih jedinica Slatinske prigorske šume, Jovac-Slana Voda i Čeralijske prigorske šume, u Općini Voćin. Upravo povećanje investiranja u ove poslove u II. polovici 2010. godini u odnosi na planirano uvjetovalo je prebačaj Plana 2010. Virovitičko-podravске županije od 72%.

12. SPLITSKO-DALMATINSKA ŽUPANIJA:

Sukladno Planu, sredstvima državnog proračuna izvršeno je razminiravanje najvećeg dijela preostalog minski sumnjivog područja između državne ceste D 1 i Peručkog jezera, od naselja Ustića Draga do naselja Maljkovo, u Općini Hrvace.

BJELOVARSKO-BILOGORSKA ŽUPANIJA:

U ovoj Županiji je u 2005. godini završeno s razminiravanjem minski sumnjivih površina. U 2010. godini temeljem zahtjeva lokalne samouprave, a s ciljem sprečavanja stradanja stanovnika Općine Đulovac izvršeno je razminiravanje područja zagađenog isključivo NUS-om i to kazetnim bombletama tipa Mk1.

II.1.1.1. STRUKTURA I NAMJENA RAZMINIRANE POVRŠINE

U 2010. godini najveće učešće u strukturi razminiranih površina s udjelom od 61,0% imaju poljoprivredne površine. Kao i u prijašnjim godinama preko 80% razminiranih poljoprivrednih površina su oranice. Slijede šumske površine s udjelom od 30,0%, te makija i krš s udjelom od 9,0%.

Obzirom i na namjenu zemljišta najveći udio u razminiranim površinama imaju strukturalno najzastupljenije površine, odnosno poljoprivredno zemljište za koje je iskazan interes za pokretanjem poljoprivredne proizvodnje.

Temeljem navedenog, u 2010. godini u Republici Hrvatskoj najviše je razminirano poljoprivrednih površina I. reda-oranica, i to u veličini od 15,6 km².

Najveća ostvarenja postignuta su u Istočnoj Hrvatskoj i to u Osječko-baranjskoj i Vukovarsko-srijemskoj županiji, gdje je razminirana polovica od ukupno razminiranih poljoprivrednih površina I. reda u Republici Hrvatskoj, u 2010. godini.

U 2010. godini od ukupno razminiranog poljoprivrednog zemljišta I. reda ističu se poslovi razminiravanja oranica u naselju Gorice u Općini Dragalić u Brodsko-posavskoj županiji, oranica u naseljima Banska Selnica i Kablar u Gradu Karlovcu u Karlovačkoj županiji i oranica sjeveroistočno od gospičke željezničke stanice i na Plantaži u Gradu Gospiću u Ličko-senjskoj županiji. U Sisačko-moslavačkoj županiji razminiravane su oranice u naseljima Novoselci i Krivaj Sunjski u Općini Sunja i naseljima Ilovačak, Pokupska Slatina, Gore i Glinska Poljana u gradovima Glina i Petrinja. Na jugu Republike Hrvatske najviše ovih poslova je izvršeno na području Ravnih kotara u Gradu Benkovcu, u Zadarskoj županiji.

Najveća čišćenja poljoprivrednog zemljišta I. reda-oranica u 2010. godini izvršena su u Osječko-baranjskoj županiji i to na području Grada Osijeka i općina Antunovac, Darda, Draž i Šodolovci, i to na površini od preko 4,6 km². U Vukovarsko-srijemskoj županiji najviše su razminiravane oranice uz naselja Cerić i Nuštar u Općini Nuštar i naselju Tordinci u Općini Tordinci. Od ostalog razminiranog poljoprivrednog zemljišta I. reda-oranica u ovoj županiji potrebno je istaknuti u cijelosti razminirane oranice na Grabovu u Gradu Vukovaru.

Hrvatske šume d.o.o. su i u 2010. godini nastavile s investiranjem u poslove razminiravanja šumskog zemljišta I. reda. Tako je u 2010. godini uklonjena minska opasnost s preko 1,1 km² prioritetnog šumskog zemljišta unutar gospodarske jedinice Jagodnjačke šume u Gradu Valpovo i općinama Jagodnjak i Petlovac, te s preko 1,0 km² prioritetnog šumskog zemljišta unutar gospodarske jedinice Darđanske šume u Općini Darda, u Osječko-baranjskoj županiji. U Vukovarsko-srijemskoj županiji u Općini Stari Jankovci, razminiran je gotovo 1,0 km² šume unutar gospodarske jedinice Vrapčana. U Ličko-senjskoj županiji najviše se razminiravala šuma, šumske prosjeke i putovi u gospodarskim jedinicama Lisac-Staparuša i Velika Plješivica-Drenovača u Gradu Otočcu i Općini Donji Lapac. U Požeško-slavonskoj županiji razminirano je preko 0,6 km² prioritetnog šumskog zemljišta unutar gospodarskih jedinica Pakračka gora-Zapadni Papuk i Miletina rijeka, u Gradu Pakracu, a u Sisačko-moslavačkoj županiji gotovo 0,6 km² površina unutar gospodarskih jedinica Posavske šume i Rajičko brdo, u Općini Sunja i Gradu Novska.

U većini minski zagađenih županija u 2010. godini proširen je sigurni prostor uz prometnu infrastrukturu.

Najveći obim poslova razminiravanja je obavljen u južnim županijama i to zbog velikog broja domaćih i stranih turista koji koriste u najvećoj mjeri cestovnu infrastrukturu prilikom dolaska na željenu turističku destinaciju. Tako je u Zadarskoj županiji razminiravan širi prostor uz državnu cestu D 8 u općinama Poličnik i Posedarje, koja spaja autocestu Zagreb-Dubrovnik s Gradom Zadrom, u Općini Pakoštane širi prostor uz županijsku cestu 6064 koja spaja autocestu Zagreb-Dubrovnik s turističkim odredištima unutar i uz naselja Sveti Filip i Jakov i Pakoštene, te Grad Biograd na moru. Razminiran je gotovo u cijelosti širi prostor županijske ceste 6019 uz Novigradsko more, koja spaja državnu cestu D 8 s Općinom Novigrad i naseljem Podgradina u Općini Posedarje. U Šibensko-kninskoj županiji započeti su i najvećim dijelom završeni poslovi razminiravanja preostalog minski sumnjivog područja u Gradu Drnišu, unutar cestovnog pojasa županijske ceste 6246 koja spaja Grad Drniš s Roškim slapom unutar Nacionalnog parka Krka. Od ostalih izvršenih poslova u južnim županijama u 2010. godini potrebno je

istaknuti razminiravanje šireg područja uz državnu cestu D 1 između naselja Ustića Draga i Maljkovo u Općini Hrvace, u Splitsko-dalmatinskoj županiji.

U Ličko-senjskoj županiji razminiravan je cestovni pojas županijske ceste 5113 u naselju Dabar u Gradu Otočcu, područje uz lokalnu cestu u naselju Donji Lulići u Općini Perušić i područje uz lokalnu cestu u naselju Ornice i uz željezničku prugu Oštarije-Knin-Split u Gradu Gospiću. U Sisačko-moslavačkoj županiji razminiravan je pojas uz željezničku prugu Sunja-Volinja-državna granica s Bosnom i Hercegovinom u naseljima Brđani Kosa i Vedro Polje u Općini Sunja, te cestovni pojas državne ceste D 37 u naseljima Novo Selište i Župić, u Gradu Petrinja.

Od ostalih izvršenih poslova ističe se razminiravanje cestovnog pojasa državne ceste D 7 između naselja Nuštar i Bršadin u općinama Nuštar i Trpinja u Vukovarsko-srijemskoj županiji, područja uz most 107. brigade Hrvatske vojske u Gradu Valpovo u Osječko-baranjskoj županiji i cestovnog pojasa državne ceste D 38 Pakrac-Požega u naseljima Dragović i Kusunje u Gradu Pakracu, u Požeško-slavonskoj županiji.

Najviše poslova u cilju ostvarenja sigurnog i mogućeg povratka raseljenih i prognanih stanovnika u 2010. godini obavljeno je u Šibensko-kninskoj županiji u naseljima Donji Marini i zaseocima Kašići, Bodrežići i Andabake u naselju Žitnić u Gradu Drnišu, u naseljima Skradinsko polje i Velika Glava u Gradu Skradinu, kao i na području Midenjaka u Općini Ružić.

U Požeško-slavonskoj županiji u Gradu Pakracu razminirano je područja unutar naselja Bučje, u Ličko-senjskoj županiji područja unutar naselja Divoselo, Počitelj i Ornice u Gradu Gospiću, u Zadarskoj županiji područje unutar naselja Podgradina u Općini Posedarje započetog u 2009. godini, a u Karlovačkoj županiji područja unutar naselja Bogovolja u Općini Cetingrad.

Od ostalog ostvarenja ističe se razminiravanje okućnica u naselju Pokupska Slatina u Gradu Glina u Sisačko-moslavačkoj županiji i naselju Žuberkovac u Općini Okučani u Brodsko-posavskoj županiji.

Usporedno s ovim poslovima u gotovo svim županijama obavljani su poslovi razminiravanja poljoprivrednog zemljišta, u najvećoj mjeri oranica, nastavno na područja razminirana prijašnjih godina, bitnih za stvaranje mogućeg i sigurnog povratka stanovništva. Na taj je način, osim povećanja sigurnosti, stvoren i gospodarski preduvjet za život povratnika.

Investiranjem Hrvatskih voda u razminiravanje nasipa rijeke Save između naselja Crkveni Bok i Ivanjski Bok i kanala rijeke Sunje u Općini Sunja u Sisačko-moslavačkoj županiji, uklonjena je minska opasnost sa ovih važnih vodogospodarstvenih objekata u veličini od preko 0,2 km², te je bitno povećana kvaliteta obrane od poplava u ovoj županiji. Sredstvima iz državnog proračuna financirano je razminiravanje kanala Borze u Općini Draž, a sredstvima Hrvatskih voda razminiravanje Meandra Laslovo u Općini Ernestinovo, u Osječko-baranjskoj županiji.

Od ostalih izvršenih poslova vezanih za razminiravanje vodogospodarstvenih objekata u 2010. godini ističu se uklanjanje minske opasnosti uz kanal Nova Sava u Općini Stara Gradiška u Brodsko-posavskoj županiji, te s najvećeg dijela Mekušjanskog Luga u Gradu Karlovcu u Karlovačkoj županiji.

U 2010. godini nastavili su se poslovi razminiravanja područja unutar Parka prirode Velebit, i to područja bitnih za planinarski turizam. Tako je razminirano područje uz Planinarski dom na Visočici u Gradu Gospiću, u Ličko-senjskoj županiji i pojedinačne lokacije unutar Parka prirode u Općini Starigrad/Paklenica, u Zadarskoj županiji. Sredstvima iz državnog proračuna financirano je razminiravanje područja uz

naselje Kopačevo unutar JU Parka prirode Kopački rit bitnih za bolje provođenje protupožarne zaštite, motrenja ptica i prevencije ptičje gripe u Općini Bilje, u Osječko-baranjskoj županiji.

U 2010. godini uklonjena je u cijelosti minska opasnost s područja uz naselje Kuselj unutar Nacionalnog parka Plitvička jezera u Općini Saborsko u Karlovačkoj županiji.

U 2010. godini uklonjena je minska opasnost s otoka Stepinac i Debelog Rata kraj Prokljanskog jezera u Gradu Skradinu, u Šibensko-kninskoj županiji. Razminiravano je i područje buduće turističke zone Prokljan u Gradu Skradinu, u Šibensko-kninskoj županiji, budućeg turističkog kompleksa u Općini Dubrovačko Primorje, u Dubrovačko-neretvanskoj županiji, kao i područje uz Peručko jezero u Općini Hrvace, u Splitsko-dalmatinskoj županiji.

U Požeško-slavonskoj županiji razminiravano je pakračko gradsko izletišće, šuma Kalvarija.

Od ostalih razminiranih područja obzirom na njihovu namjenu ističe se razminiravanje šuma s vrlo visokim stupnjem ugroženosti od požara uz uvalu Bistrina u Općini Dubrovačko Primorje i graničnog pojasa s Bosnom i Hercegovinom i Republikom Crnom Gorom u Općini Konavle, u Dubrovačko-neretvanskoj županiji. U gradovima Skradinu i Šibeniku izvršeno je razminiravanje površine od gotovo 0,2 km² bitne za provedbu protupožarne zaštite.

U Općini Zemunik Donji u Zadarskoj županiji i Gradu Glina u Sisačko-moslavačkoj županiji u cijelosti su razminirana područja uz buduće poslovne zone.

U naselju Slana u Gradu Petrinja i u naselju Paklenica u Gradu Novska u Sisačko-moslavačkoj županiji izvršeno je razminiravanje površina uz mjesna groblja.

U Općini Draž u Osječko-baranjskoj županiji nastavljeno je s poslovima razminiravanja graničnog pojasa s Republikom Mađarskom, potrebnog za nadziranje i označavanje državne granice, kao i za provedbu obrane od poplava i obrađivanje zemljišta. U općinama Drenovci i Vrbanja u Vukovarsko-srijemskoj županiji izvršeno je razminiravanje graničnog pojasa uz rijeku Savu bitnog za nadziranje državne granice i označavanja hrvatsko-bosanskohercegovačko-srpske tromeđe.

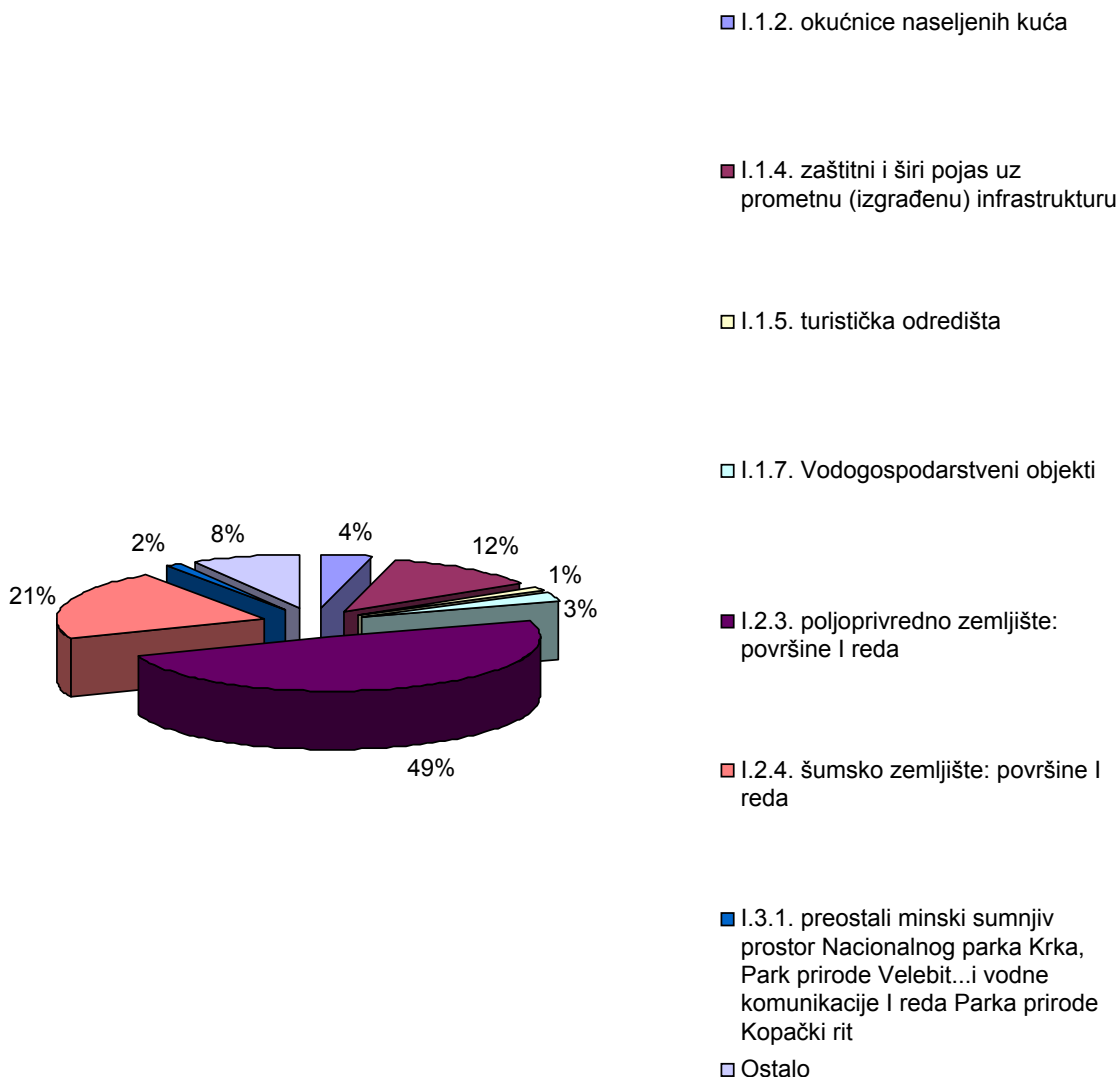
U naselju Lončarica u Sisačko-moslavačkoj županiji izvršeno je razminiravanje područja uz precrpnu stanicu, a u Općini Privlaka u Vukovarsko-srijemskoj županiji razminirano je područje potrebno za izgradnju pročišćivača voda.

Od ukupno ugovorenih poslova razminiravanja u 2010. godini, 26,7% se odnosi na prioritete vezane uz sigurnost, 70,5% vezane uz socio-ekonomski razvoj, a 2,8% na ekološke prioritete.

Tablica broj 4: Namjena razminiranih površina po županijama

R. br.	Županija	Ostvareno (m ²)	Struktura površine															
			I.1.2. okućnice naseljenih kuća		I.1.4. zaštitni i širi pojas uz prometnu (izgrađenu) infrastrukturu		I.1.5. turistička odredišta		I.1.7. Vodogospodarstveni objekti		I.2.3. poljoprivredno zemljište: površine I reda		I.2.4. šumsko zemljište: površine I reda		I.3.1. preostali sumnjiv prostor Nacionalnog parka Krka, Park prirode Velebit...i Parka prirode Kopački rit...		Ostalo	
			(m2)	(%)	(m2)	(%)	(m2)	(%)	(m2)	(%)	(m2)	(%)	(m2)	(%)	(m2)	(%)	(m2)	(%)
1	2	3	4	5	6	7	8	9	10	11	12	13	14	15	16	17	20	21
1	Osječko-baranjska	8.265.486	26.222	0,3	345.102	4,2	0	0,0	266.024	3,2	4.666.744	56,5	2.452.181	29,7	387.628	4,7	121.585	1,5
3	Vukovarsko-srijemska	4.896.157	0	0,0	180.226	3,7	0	0,0	5.519	0,1	3.135.111	64,0	1.371.793	28,0	0	0,0	203.508	4,2
2	Ličko-senjska	4.344.587	175.574	4,0	562.787	13,0	0	0,0	0	0,0	2.655.552	61,1	747.360	17,2	22.104	0,5	181.210	4,2
4	Sisačko-moslavačka	3.739.645	82.048	2,2	425.001	11,4	0	0,0	344.642	9,2	1.699.951	45,5	595.014	15,9	0	0,0	592.989	15,9
5	Zadarska	3.172.284	106.510	3,4	1.200.435	37,8	4.219	0,1	0	0,0	1.353.339	42,7	19.348	0,6	50.906	1,6	437.527	13,8
6	Karlovačka	2.012.923	91.577	4,5	138.637	6,9	0	0,0	63.811	3,2	1.006.622	50,0	548.395	27,2	33.494	1,7	130.387	6,5
7	Šibensko-kninska	1.609.479	487.421	30,3	470.067	29,2	170.860	10,6	0	0,0	300.885	18,7	0	0,0	0	0,0	180.246	11,2
8	Požeško-slavonska	1.476.348	235.229	15,9	221.921	15,0	102.092	6,9	0	0,0	247.638	16,8	663.438	44,9	0	0,0	6.030	0,4
9	Brodsko-posavska	824.077	60.458	7,3	0	0,0	0	0,0	146.185	17,7	510.633	62,0	106.801	13,0	0	0,0	0	0,0
10	Dubrovačko-neretvanska	540.765	0	0,0	18.917	3,5	73.195	13,5	0	0,0	0	0,0	0	0,0	0	0,0	448.653	83,0
12	Virovitičko-podravska	457.246	0	0,0	0	0,0	0	0,0	0	0,0	0	0,0	212.700	46,5	0	0,0	244.546	53,5
11	Splitsko-dalmatinska	404.743	0	0,0	296.743	73,3	108.000	26,7	0	0,0	0	0,0	0	0,0	0	0,0	0	0,0
13	Bjelovarsko-bilogorska	68.202	5.000	7,3	0	0,0	0	0,0	0	0,0	0	0,0	0	0,0	0	0,0	63.202	92,7
UKUPNO (m²):		31.811.942	1.270.039	4,0	3.859.836	12,1	458.366	1,4	826.181	2,6	15.576.475	49,0	6.717.030	21,1	494.132	1,6	2.609.883	8,2

Graf broj 1: Namjena razminiranih površina



II.1.1.2. POVRŠINE ISKLJUČENE IZ MINSKI SUMNJIVIH, PROVEDBOM OPĆEG IZVIĐANJA

Usporedno s poslovima razminiravanja minski sumnjivih područja koje su obavljale ovlaštene pravne osobe, izvidnički timovi Hrvatskog centra za razminiranje su u 2010. godini vršili sustavno ažuriranje minski sumnjivog područja, kao i dodatne izvide koji su bili potrebni za izradu idejnih projekata pretraživanja i razminiravanja. Uz te poslove, tijekom cijele godine izvršeno je i 14 općih izvida s ciljem ažuriranja MSP-a nakon izvršenih poslova razminiravanja u cilju redukcije.

Na navedenoj površini primjenom kriterija određenih Standardnim operativnim postupkom; SOP 01.01. Opći izvid, minski sumnjivo područje je smanjeno za 38,1 km².

Tablica broj 5: Prikaz smanjenja MSP-a općim izviđanjem, po županijama

Redni broj	Županija	Smanjenje MSP-a općim izviđanjem u cilju ažuriranja MSP-a (m ²)	Smanjenje MSP-a općim izviđanjem po izvršenju razminiravanja u cilju redukcije (m ²)	Ukupno smanjenje MSP-a općim izviđanjem (m ²)
1	2	3	4	5
1	Ličko-senjska	15.972.115	513.476	16.485.591
2	Osječko-baranjska	6.554.625	1.574.882	8.129.507
3	Karlovačka	6.220.858	446.755	6.667.613
4	Vukovarsko-srijemska	1.754.924	1.903.557	3.658.481
5	Brodsko-posavska	-18.642*	1.737.629	1.718.987
6	Sisačko-moslavačka	668.373	488.885	1.157.258
7	Virovitičko-podravska	-45.904*	529.023	483.119
8	Šibensko-kninska	229.903	0	229.903
9	Splitsko-dalmatinska	16.743	0	16.743
10	Požeško-slavonska	2.400	0	2.400
11	Dubrovačko-neretvanska	-560*	0	-560
12	Zadarska	-510.347*	108.912	-401.435
UKUPNO (m²):		30.844.488	7.303.119	38.147.607

*-tijekom izvršenja poslova općeg izviđanja u cilju ažuriranja MSP-a u gotovo svim županijama osim isključenja površina iz minski sumnjivih provodilo se i uključenje površina u minski sumnjive temeljem kriterija propisanih Standardnim operativnim postupkom; SOP 01.01. Opći izvid, ali u veličini višestruko manjoj od površine koja je isključena iz minski sumnjive. U 4 od ukupno 12 minski zagađenih županija to nije bio slučaj već je ukupno izvršenje općeg izviđanja u cilju ažuriranja MSP-a tijekom 2010. godine, rezultiralo povećanjem minski sumnjive površine u tim županijama.

II.1.1.3. REDUKCIJA MINSKI SUMNJIVIH POVRŠINA

U 2010. godini redukcijom koja se sastoji od metoda razminiravanja i općeg izviđanja, planirano je smanjiti minski sumnjivo područje za 10.000.000 m². Od planirane površine 3.000.000 m² planirano je razminirati u cilju redukcije, a 7.000.000 m² isključiti općim izviđanjem po izvršenim poslovima razminiravanja u cilju redukcije.

U 2010. godini provedbom aktivnosti redukcije minski sumnjivo područje je smanjeno za 11,5 km². Od planiranog ostvarenja površina od 4.151.398 m² je razminirana u cilju redukcije, a površina od 7.303.119 m² je isključena općim izviđanjem po izvršenim poslovima razminiravanja u cilju redukcije.

Aktivnost je provedena sukladno Standardnom operativnom postupku SOP 01.04. Redukcija površina u MSP-u.

Razminiranje u cilju redukcije je vršeno sukladno Zakonu o humanitarnom razminiranju NN 153/05, 63/07 i 152/08, Pravilniku o načinu obavljanja poslova humanitarnog razminiranja NN53/07 i NN111/07, te Standardnom operativnom postupkom SOP 04.01.- Osiguranje kvalitete i kontrola kvalitete radova pretraživanja i/ili razminiranja.

Isključenja površina iz MSP-a po izvršenom razminiranju u cilju redukcije je vršeno sukladno Standardnom operativnom postupku SOP 01.01.-Opći izvid.

Tablica broj 6: Prikaz reduciranih površina, po županijama

R. br.	Županija	Razminirano u cilju redukcije u 2010. godini (m ²)	Isključeno iz MSP-a po izvršenju razminiravanja u cilju redukcije, u 2010. godini (m ²)	Reducirano u 2010. godini (m ²)
1	2	3	4	5
1	Osječko-baranjska	1.041.145	1.574.882	2.616.027
2	Vukovarsko-srijemska	396.658	1.903.557	2.300.215
3	Brodsko-posavska	0	1.737.629	1.737.629
4	Karlovačka	685.194	446.755	1.131.949
5	Sisačko-moslavačka	508.203	488.885	997.088
6	Zadarska	753.281	108.912	862.193
7	Ličko-senjska	217.813	513.476	731.289
8	Virovitičko-podravska	132.120	529.023	661.143
9	Šibensko-kninska	170.860	0	170.860
10	Dubrovačko-neretvanska	134.027	0	134.027
11	Splitsko-dalmatinska	112.097	0	112.097
12	Požeško-slavonska	0	0	0
UKUPNO:		4.151.398	7.303.119	11.454.517

II.2. NADZOR I KONTROLA KVALITETE POSLOVA RAZMINIRAVANJA

II.2.1. UTVRĐIVANJE SPOSOBNOSTI OVLAŠTENIH PRAVNIH OSOBA ZA OBAVLJANJE POSLOVA RAZMINIRAVANJA

U 2010. godini ukupno je bilo akreditirano i izvršavalo poslove razminiravanja 28 ovlaštenih pravnih osoba (27 komercijalnih tvrtki i nevladina organizacija „Norwegian People's Aid“) s ukupno 623 pirotehničara, 64 stroja za razminiravanje i 24 psa za otkrivanje MES-a i NUS-a.

Tijekom 2010. godine od ukupno 28 ovlaštenih pravnih osoba 5 pravnih osoba je po prvi puta dobilo ocjenu za obavljanje poslova pretraživanja i razminiravanja, odnosno to su nove tvrtke koje su u 2010. godini započele s obavljanjem poslova humanitarnog razminiravanja. Također, u 2010. godini ukinuta je ocjena sposobnosti za 6 pravnih osoba.

Utvrđivanje sposobnosti ovlaštenih pravnih osoba za obavljanje poslova razminiravanja obavljano je sukladno Pravilniku o načinu utvrđivanja sposobnosti ovlaštenih pravnih osoba i obrtnika za obavljanje poslova humanitarnog razminiranja NN 53/07 i Standardnom operativnom postupku 03.02-Ocjenjivanje sposobnosti ovlaštenih pravnih osoba za obavljanje poslova humanitarnog razminiranja (nadalje SOP 03.02.). U studenome 2010. godine na snagu je stupio novi SOP 03.02. koji sadržava dodatne kriterije za utvrđivanje ocjene sposobnosti s ciljem povećanja kvalitete obavljanja poslova razminiravanja sukladno zakonskoj regulativi i pravilima struke.

II.2.2. STRUČNI NADZOR

U 2010. godini **poslove stručnog nadzora provodilo je 10 pirotehničkih nadzornika i 26 pirotehničkih nadglednika**, koji su izvršavali sljedeće poslove:

- *Pregled i ovjera Izvedbenih projekata.* **U 2010. godini ukupno je doneseno 432 rješenja o pregledu Izvedbenih projekata i izmjena i dopuna Izvedbenih projekata.** Od toga su donesena 399 pozitivna rješenja i 33 negativna rješenja. Pregled i ovjera su vršeni sukladno Pravilniku o načinu izrade projektne dokumentacije NN 40/07 i Pravilniku o načinu obavljanja poslova humanitarnog razminiranja NN 53/07 i 111/07.
- *Uvođenja u posao.* U 2010. godini **obavljeno je 184 uvođenja u posao.**
- *Stručni nadzor u tijeku obavljanja poslova pretraživanja i/ili razminiranja.* U 2010. godini **ukupno je provedeno 926 stručnih nadzora u tijeku obavljanja poslova pretraživanja i razminiranja.** Tijekom obavljanja stručnog nadzora u tijeku obavljanja poslova pretraživanja i razminiranja u 7 slučajeva na 6 projekata je utvrđen nekvalitetan rad te je naloženo ponavljanje poslova na površini 105.706 m² (nisu pronađena MES ili dijelovi MES-a, već u dva slučaja pronađene su neispitane detekcije metalnih predmeta, a u ostalim slučajevima pronađeno je streljivo manjeg kalibra od 9 mm). Tijekom izvođenja poslova pretraživanja i razminiranja kada je utvrđeno da zemljišni i minski uvjeti, te rezultat obavljenog kontrolnog pregleda to dozvoljavaju, pirotehnički nadzornici su na 92 projekta, 140 puta, odobrili povećanje učinaka do 20% veće od učinaka predviđenih Pravilnikom, a na 29 projekata 41 put predložili su povjerenstvu povećanje učinaka za više od 20% od učinaka predviđenih Pravilnikom što je povjerenstvo i odobrilo. Postupci obavljanja stručnog nadzora propisani su Zakonom o humanitarnom razminiranju NN 153/05, 63/07 i 152/08, Pravilnikom o načinu obavljanja poslova humanitarnog razminiranja NN53/07 i NN111/07, te Standardnim operativnim postupcima SOP 04.01.- Osiguranje kvalitete i kontrola kvalitete radova pretraživanja i/ili razminiranja, SOP-om 04.02-Uzimanje uzoraka za pregled i kontrolu dubine obrade tla kod upotrebe strojeva za razminiranje i SOP 04.03.- Uzimanje uzoraka za pregled i kontrolu razminirane i pretražene površine.
- *Stručni nadzor nad obavljenim poslovima pretraživanja i/ili razminiranja.* U 2010. godini **ukupno je obavljeno 311 stručnih nadzora nad obavljenim poslovima pretraživanja i razminiranja na ukupnoj površini iz Izjava od 34.594.696 m².** Navedena površina odnosi se na površine koje su realizirane i u 2009. godini, a na kojima je stručni nadzor nad obavljenim poslovima obavljen u 2010. godini. Stručni nadzor nad obavljenim poslovima obavljen je na 4.250 kontrolnih uzoraka veličine 528.473 m², što čini 1,53 % ukupno pretražene i razminirane površine (zakonska obaveza iznosi min. 1%). Tijekom ostvarenja na projektima na kojima je proveden stručni nadzor nad obavljenim poslovima pretraživanja i/ili razminiranja **pronađeno i uništeno 1.809 protupješačkih mina, 1.803 protuoklopne mine i 2.859 komada NUS-a.** Ponavljanje poslova je naloženo jedanput po pronalasku metka 7,62 mm na dubini od 5 cm tijekom provođenja kontrole kvalitete (osim navedenog, u jednom slučaju na dubini većoj od 20 cm pronađen je metak 7,9 mm te tvrtki nije naloženo ponavljanje poslova). **U 2010. godini ukupno je pretraženo i razminirano 31.811.942 m²** (prosječno tjedno ostvarenje je iznosilo 623.764 m²), od čega je površina veličine 13.418.431 m² pretražena, a površina veličine 18.393.511 m² razminirana. Navedeno ostvarenje odnosi se na realizaciju prema tjednim izvješćima s prosječnim angažmanom 271

pirotehničara, 11 strojeva za razminiranje i 3 para pasa za otkrivanje MES-a i NUS-a, tjedno.

II.2.3. GEODETSKA IZMJERA PRETRAŽENIH I/ILI RAZMINIRANIH POVRŠINA

U 2010. godini ukupno je provedeno 189. geodetskih izmjera (5 geodetskih izmjera nije provedeno zbog nepovoljnih uvjeta na radilištu). Geodetsku izmjeru je provodila ovlaštena geodetska tvrtka Geofoto d.o.o. iz Zagreba.

Geodetskoj izmjeri uz ovlaštene geodete obavezno su prisustvovali voditelj radilišta u ime izvoditelja i pirotehnički nadglednik u ime Hrvatskog centra za razminiranje.

II.2.4. ZAVRŠNA ANALIZA I PREUZIMANJE PRETRAŽENIH I/ILI RAZMINIRANIH POVRŠINA

U 2010. godini provedene su 183 analize završenih projekata pretraživanja i/ili razminiranja. Temeljem rezultata provedenih završnih analiza, a sukladno utvrđenim odstupanjima projektirane i geodetski izmjerene površine na 31 projektu dat je nalog za doradu površine. Ukupno je doradena površina u veličini od 48.228 m² od čega površina od 16.097 m² na projektima pretraživanja i površina od 32.131 m² na projektima razminiranja.

U 2010. godini obavljeno je 183 preuzimanja pretraženih i/ili razminiranih područja.

II.2.5. UNIŠTAVANJE NAKNADNO PRONAĐENOG MES-a I/ILI NUS-a NA PRETRAŽENIM I RAZMINIRANIM POVRŠINAMA

Sukladno izmjenama i dopunama Zakona o humanitarnom razminiranju NN 152/08, Hrvatski centar za razminiranje je dužan izvršiti uništavanje naknadno pronađenog MES-a i NUS-a koji je zaostao nakon izdavanja potvrde. Temeljem zakonske obaveze u 2010. godini izrađen je SOP 06.01. Uništavanje MES-a i NUS-a, kojim je definiran postupak i odgovornost za provođenje uništavanja.

U 2010. godini zaprimljena je dojava za 26 pronalazaka MES-a i NUS-a od čega se 15 pronalazaka odnosilo na područja koja su bila predmet obavljanja poslova humanitarnog razminiranja, a 11 pronalazaka odnosilo se na pronalazke van MSP-a. Temeljem provedenog uništavanja i dodatno provedene analize pronalaska u 7 slučajeva dat je prijedlog za uključenje u MSP i ponovno razminiranje područja.

Uništavanja naknadno pronađenog MES-a i NUS-a u 1 slučaju izvršio je Hrvatski centar za razminiranje, a u svim ostalim slučajevima Ministarstvo unutarnjih poslova.

II.2.6. POSTUPANJE PO NALOGU ISTRAŽNOG SUCA

Hrvatski centar ovlašten je obavljati poslove razminiranja temeljem naloga istražnog suca za potrebe obavljanja očevida u MSP-u. Sukladno navedenom, u 2010. godini ravnatelj Hrvatskog centra za razminiranje je donio interni Pravilnik o postupanju u slučaju minskog incidenta.

U 2010. godini Hrvatski centar za razminiranje zaprimio je 2 naloga istražnog suca i po istima obavio poslove razminiranja.

Tablica br. 7: Udio ovlaštenih pravnih osoba (nosioci posla) u ostvarenju Plana 2010.

RB	TVRTKA	PRETRAŽENO m ²	RAZMINIRANO m ²	UKUPNO m ²	%
1	MUNGOS RAZMINIRANJE d.o.o.	2.893.209	1.234.987	4.128.196	13,0
2	DOK-ING razminiranje d.o.o.	698.432	2.398.079	3.096.511	9,7
3	Istraživač d.o.o.	1.387.460	1.484.066	2.871.526	9,0
4	MKA*Deming d.o.o.	936.091	1.338.453	2.274.544	7,1
5	Heksogen d.o.o.	630.125	1.419.233	2.049.358	6,4
6	Piper d.o.o.	1.264.090	770.556	2.034.646	6,4
7	Rumital d.o.o.	451.709	1.212.210	1.663.919	5,2
8	Tornado d.o.o.	426.178	1.218.285	1.644.463	5,2
9	Zeleni kvadrat d.o.o.	557.306	885.326	1.442.632	4,5
10	Demin-KA d.o.o.	379.529	858.108	1.237.637	3,9
11	Titan d.o.o.	616.355	615.449	1.231.804	3,9
12	Nitro d.o.o.	531.992	617.983	1.149.975	3,6
13	Terrafirma d.o.o.	259.667	815.128	1.074.795	3,4
14	Tehnoelektro, podružnica 001 d.o.o.	305.939	747.151	1.053.090	3,3
15	DIZ EKO d.o.o.	291.029	721.451	1.012.480	3,2
16	NPA	763.031	28.394	791.425	2,5
17	Enigma d.o.o.	37.811	714.419	752.230	2,4
18	Piros d.o.o.	405884	285.781	691.665	2,2
19	Centurion d.o.o.	352.375	231.223	583.598	1,8
20	Hardox d.o.o.	71.902	281.480	353.382	1,1
21	COR d.o.o.	116.863	170224	287.087	0,9
22	MINA PLUS d.o.o.	33.763	219.423	253.186	0,8
23	REAS EURO World Wide d.o.o.	0	114.748	114.748	0,4
24	Detektor d.o.o.	7691	4.672	12.363	0,0
25	TIMEO d.o.o.	0	6682	6.682	0,0
26	PROMDAL-DS d.o.o.	0	0	0	0,0
27	AVANGARD d.o.o.	0	0	0	0,0
28	Tehnoelektro d.o.o.	0	0	0	0,0
UKUPNO:		13.418.431	18.393.511	31.811.942	100,0

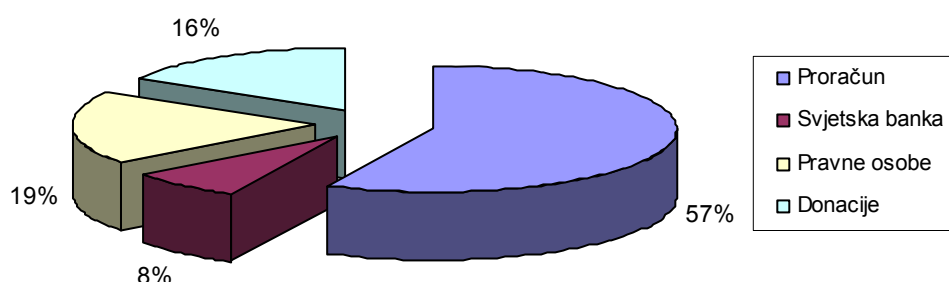
Najveće udio u poslovima humanitarnog razminiranja u 2010. godini imale su tvrtka MUNGOS RAZMINIRANJE d.o.o. s udjelom od 13,0% u odnosu na ukupno izvršene poslove, zatim tvrtka DOK-ING razminiranje d.o.o. s udjelom od 9,7% i tvrtka Istraživač d.o.o. s udjelom od 9,0%.

II.3 FINANCIRANJE

Poslovi razminiravanja od 1998. godine do danas financiraju se iz sljedećih izvora:

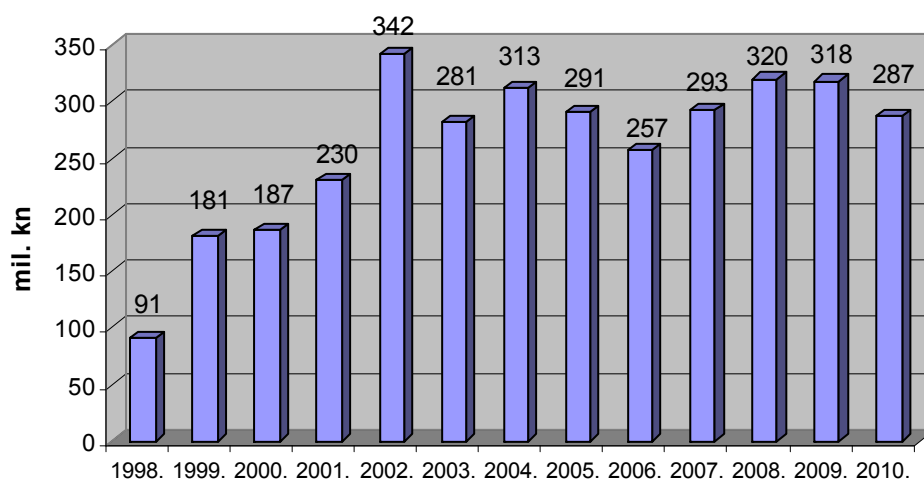
- državni proračun,
- pravne osobe i tijela državne uprave (investitori),
- zajmovi Svjetske banke i
- donatori.

Graf broj 2: Učešće u financiranju razminiravanja 1998.-2010. godina



Ukupno je od osnivanja Hrvatskog centra za razminiranje do 31.12.2010. godine investirano u razminiranje **3,4 milijarde kuna**. Državni proračun sudjeluje s 57% u ukupnim sredstvima za razminiranje sa ukupno 1,9 milijardi kuna.

Graf broj 8. Ukupno financiranje razminiravanja po godinama



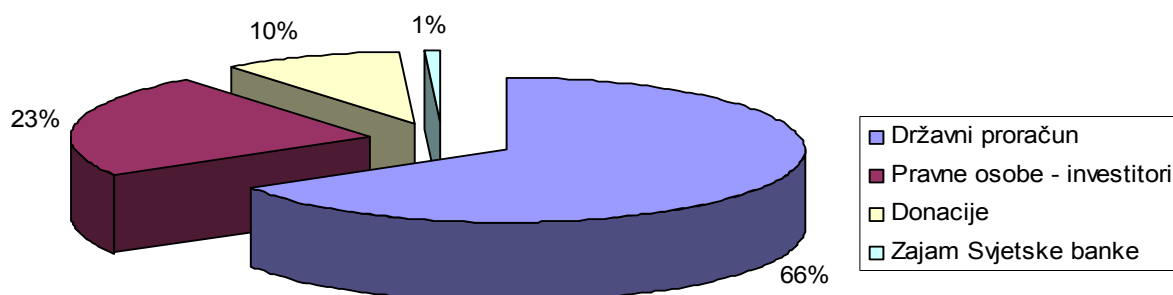
U 2010. godini kao i prijašnjih godina najveći izvor financiranja poslova razminiravanja bio je državni proračun Republike Hrvatske koji je sudjelovao u financiranju sa 66%. Pravne osobe, odnosno investitori učestvovali su u investiranju u razminiranje sa 23%, od čega na tvrtku Hrvatske šume d.o.o. otpada 70%. Donacije su u ukupnom iznosu učestvovala sa 10%, dok je zajam Svjetske banke za Projekt socijalnog i gospodarskog oporavka područja od posebne državne skrbi učestvovao sa 1% (preraspodjelom unutar komponenti zajma osigurano je 300.000,00 € u 2010. za poslove razminiravanja).

Tablica broj 9: Financijsko ostvarenje u 2010. godini - svi izvori financiranja

Red. br.	Izvor sredstava	Planirani iznos	Ugovoreno i ostvareno	% ostvarenja
1.a)	Državni proračun – razminiranje	180.595.429	181.423.365,77	100,5
b)	Državni proračun - učešće u zajmu IBRD-7283	9.000.000	9.000.000	100,0
2.	Pravne osobe - investitori	44.500.000	66.220.193,33	148,8
3.	Donacije	32.940.000	28.188.400,99	85,6
4.	Zajam Svjetske banke		2.144.214,43	
UKUPNO:		267.035.429	286.976.174,52	107,5

Od planiranih 267.035.429,00 kn ostvareno je 286.976.174,52 kn što je 107,5% planiranih sredstava.

Graf broj 4: Ukupno financiranje razminiravanja u 2010. godini



II.3.1. FINANCIRANJE RAZMINIRAVANJA SREDSTVIMA DRŽAVNOG PRORAČUNA

Državnim proračunom za 2010. godinu za Hrvatski centar za razminiranje je ukupno planirano financiranje u iznosu od 284.654.881 kn.

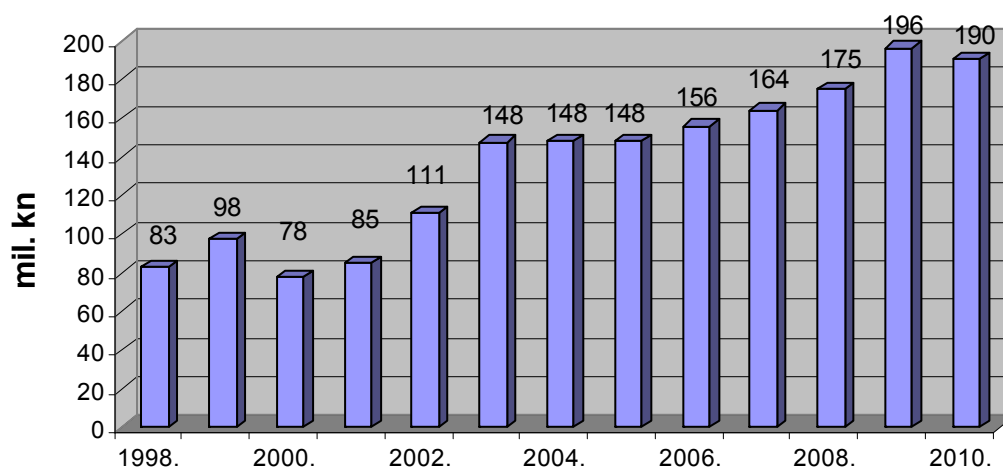
Utrošena sredstva na aktivnosti „Upravljanje i administracija“ u koju su uključeni materijalni troškovi i izdaci za zaposlene iznose 42.110.809,34 kn, odnosno, ostvarenje plana je 97,2%. Planirana donacija za potporu Međunarodnom simpoziju o humanitarnom razminiranju u iznosu 150.000,00 kn nije dobivena. Na aktivnosti A672007–Razminiranje, utrošeno je 193.959.994,23 kn odnosno 101,5%. Sredstva za poslove razminiravanja osigurana proračunom unutar aktivnosti A672007-Razminiranje, u iznosu 181.423.429,00 kn utrošena su u potpunosti, dok su sredstva planirana iz donacija i predpristupnih fondova Europske komisije ostvarena u iznosu 7.140.024,97 kn ili 78,5% više od plana. Razlog većem ostvarenju od plana je povrat sredstava iz EU fondova po završnim izvješćima za projekte CARDS 2004 i Crossborder, te donacije Japana koji je umjesto planiranih 150.000,00 € donirao 400.000,00 €. Sredstva za nabavu tabli upozorenja od minske opasnosti, naknade za prijevoz, terenski i odvojeni život, te geodetsku premjeru završenih radova ostvarena su s 94%.

Preraspodjelom sredstava zajma Svjetske banke iz Projekta socijalnog i gospodarskog oporavka područja od posebne državne skrbi za poslove razminiravanja je osigurano dodatnih 300.000 eura koji realizirani do kraja 7. mjeseca 2010. godine čime su sva raspoloživa sredstva Zajma u potpunosti utrošena što se tiče komponente razminiravanja.

Tablica broj 10: Financijsko ostvarenje – Državni proračun

	Opis	Plan 2010.	Izvršenje Plana 01.01.- 31.12.2010.	%
40	MINISTARSTVO UNUTARNJIH POSLOVA	244.424.790,00	247.955.158,38	101,4
4035	Hrvatski centar za razminiranje	244.424.790,00	247.955.158,38	101,4
A672000	UPRAVLJANJE I ADMINISTRACIJA	43.339.361,00	42.110.809,34	97,2
11	Opći prihodi i primici	43.189.361,00	42.110.809,34	97,5
61	Donacije	150.000,00	0,00	0,0
A672007	RAZMINIRANJE	191.175.429,00	193.959.994,23	101,5
11	Opći prihodi i primici	187.175.429,00	186.819.969,26	99,8
51	Pomoći EU - CARDS	0,00	444.588,47	-
52	Ostale pomoći	2.000.000,00	2.903.285,04	145,2
53	Pomoći EU	0,00	1.748.829,86	-
61	Donacije	2.000.000,00	2.043.321,60	102,2
A672025	POMOĆI I NAKNADE ZA RAD CENTRA ZA TESTIRANJE, RAZVOJ I OBUKU, TE ŠKOLOVANJE DJELATNIKA HCR-a	310.000,00	309.200,00	99,7
11	Opći prihodi i primici	310.000,00	309.200,00	99,7
K672008	INFORMATIZACIJA	500.000,00	484.527,75	96,9
11	Opći prihodi i primici	500.000,00	484.527,75	96,9
K672009	OPREMANJE	100.000,00	77.855,15	77,9
11	Opći prihodi i primici	100.000,00	77.855,15	77,9
K672030	SOCIJALNO EKONOMSKI OPORAVAK PODRUČJA POSEBNE DRŽAVNE SKRBI- RAZMINIRANJE (zajam IBRD -7283)	9.000.000,00	11.012.771,91	122,4
13	Učešća RH u zajmovima	9.000.000,00	9.000.000,00	100,0
83	Namjenski primici od inozemnog zaduživanja	0,00	2.012.771,91	-

Graf broj 5: Prikaz osiguranih sredstava iz državnog proračuna za financiranje radova razminiravanja po godinama



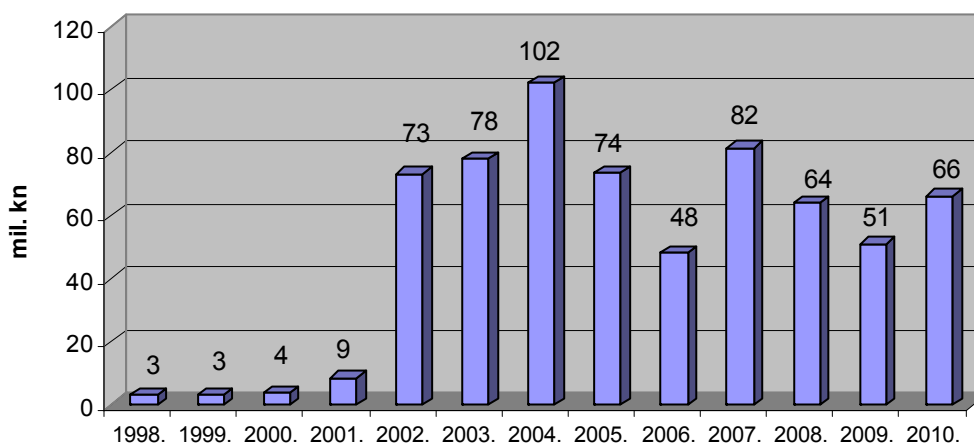
II.3.2. FINANCIRANJE RAZMINIRAVANJA SREDSTVIMA PRAVNIH OSOBA - INVESTITORA

Pravne osobe – investitori financirali su poslove razminiravanja u ukupnom iznosu od 66.220.193,33 kn. U odnosu na ukupno utrošena sredstva za razminiravanje, pravne osobe sudjelovale su sa 23%. U 2010. godini najveći udio među pravnim osobama, kao i u prethodne tri godine, ostvarile su Hrvatske šume d.o.o. koje su u ostvarenju sredstava pravnih osoba sudjelovale sa 85%. Uz Hrvatske šume d.o.o. čija je realizacija za 40% veća od planiranih sredstava, najveći investitori u razminiravanje u 2010. godini bile su Hrvatske vode sa udjelom od 10% u ukupnim sredstvima investitora. Uz ove dvije tvrtke značajnija sredstva u razminiravanje su investirale Hrvatske autoceste d.o.o. i Agencija za vodne puteve, koje su zajedno učestvovala u ostvarenju plana sa 4%.

Tablica broj 11: Financijsko ostvarenje, pravne osobe - investitori

Rb.	Izvor financiranja	Planirani iznos	Ugovoreno i realizirano	% realizacije
1.	Hrvatske šume d.o.o.	40.000.000	56.159.133,35	140,4
2.	Hrvatske vode	4.500.000	6.602.781,22	146,7
3.	Hrvatske autoceste d.o.o.		1.449.684,30	
4.	Agencija za vodne puteve		1.102.981,70	
5.	Hrvatske ceste d.o.o.		497.439,97	
6.	Univerzalne telekomunikacije		181.764,48	
7.	Hrvatski telekom d.d.		140.006,96	
8.	CROEX d.o.o. Split		32.379,75	
9.	HEP d.d.		24.796,80	
10.	PIK Vinkovci d.d.		29.224,80	
UKUPNO:		44.500.000	66.220.193,33	148,8

Graf broj 6: Prikaz financiranja poslova razminiravanja pravnih osoba



II.3.3. FINANCIRANJE POSLOVA RAZMINIRAVANJA SREDSTVIMA DONATORA

U 2010. godini ugovoreno je poslova razminiravanja financiranih od strane donatora u iznosu od **28.188.400,99** kn odnosno 85,6% planiranih sredstava. U odnosu na 2009. godinu iznos donacija za poslove razminiravanja je smanjen za 36%.

Najveći donator u 2010. godini bila je Kraljevina Norveška sa 32% učešća u ukupnim donacijama. Sredstva su plasirana preko nevladine organizacije Norveška narodna pomoć (nadalje NPA). Program razminiravanja u Republici Hrvatskoj kojeg je podržavala Kraljevina Norveška preko NPA je završen u 2010. godini.

Vlada SAD-a je učestvovala u ukupnim donacijama sa preko 26%. Sredstva Vlade SAD-a su plasirana preko Međunarodne fundacije za razminiravanje i pomoć žrtvama mina (ITF) iz Republike Slovenije.

SR Njemačka je nastavila program potpore razminiravanju kao jedan od stalnih i najvećih donatora. Sredstva su plasirana preko nevladine organizacije Arbeiter Samariter Bund (ASB), te preko ITF-a.

Japanska Vlada je u ovoj godini povećala svoju pomoć razminiranju Republike Hrvatske, pa je tako umjesto planiranih 150.000,00 € donirala preko 400.000,00 €.

Tvrtka VIPnet d.o.o. kao najveći domaći donator, donirala je 1.200.000,00 kn za razminiravanje područja uz škole i dječja igrališta. Preostala sredstva pridružit će se donaciji za 2011. godinu za razminiravanje Parka prirode Velebit.

Kneževina Monako je Sporazumom o donaciji donirala 225.000,00 € za razdoblje 2010-2012. U 2010. godini utrošena je prva tranša ovog sporazuma u iznosu 75.000,00 € za razminiravanje zaštićenih dijelova prirode, odnosno površina unutar Parka prirode Velebit. Program se nastavlja u 2011. godini.

I ove godine nastavlja se suradnja s a lokalne samouprave koje prikupljaju znatna sredstva kako bi se minski problem u njihovim županijama što prije otklonio. Tako su za razminiravanje sredstva izdvojili Vukovarsko-srijemska županija kroz fond za razminiranje, Karlovačka i Zadarska županija, te Grad Osijek.

Tradicionalna manifestacija „Noć tisuću večera“ u organizaciji Američke gospodarske komore koja se u 2010. godini održavala pod geslom „Za siguran korak“ i ove godine je prikupila značajna sredstva za razminiravanje, dok je slovenska „Noć tisuću večera“ svoj prihod donirala za razminiravanje Karlovačke županije.

Sredstva za razminiravanje su donirale i organizacije kao što su Rotary Klub Sisak i Lions Klub Brođanka.

Sredstva Hrvatsko-američke golf zaklade u iznosu od 50.000,00 USD su uplaćena u 2010. godini, ali će poslovi za ta sredstva biti ugovoreni početkom 2011. godine.

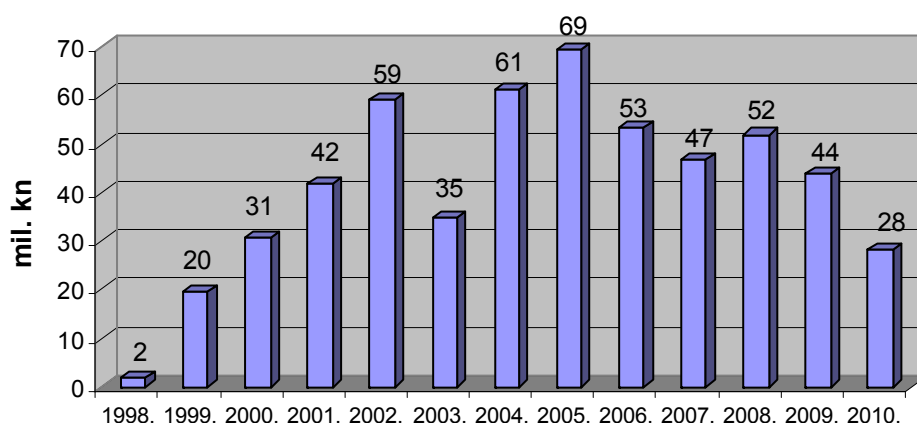
Tablica broj 12: Financijsko ostvarenje, donatorska sredstva

Red. br.	Izvor financiranja	Planirani iznos	Ugovoreno i realizirano	% realizacije
1.	SAD ¹	10.000.000	7.381.870,05	73,8
2.	Kraljevina Norveška (NPA)	9.000.000	9.000.000,00	100,0
3.	SR Njemačka (ASB) ⁹	5.800.000	4.765.246,20	82,2
4.	Europska komisija	1.500.000		0,0
5.	VIPnet d.o.o.	1.200.000	1.159.429,44	96,6
6.	Japan	1.000.000	2.896.595,26	289,7
7.	Lions Club "Brođanka" ²	1.000.000	7.385,77	0,7
8.	Fond Vukovarsko-srijemske županije ³	1.000.000	1.000.000,00	100,0
9.	Monako	540.000	540.750,00	100,1
10.	Karlovačka županija ⁴	350.000	350.000,00	100,0
12.	Američka gospodarska komora (AMCHAM) ⁵	300.000	107.673,07	35,9
13.	Hrvatsko-američka golf zaklada	250.000		0,0
14.	Ostali	1.000.000	979.451,19	97,9
	<i>Grad Osijek</i>		500.000,00	
	<i>Zadarska županija</i>		347.034,09	
	<i>Slovenska noć 1000 večera⁶</i>		96.380,44	
	<i>Rotary⁷</i>		30.575,97	
	<i>Karen Paul⁸</i>		5.460,69	
		32.940.000	28.188.400,99	85,6

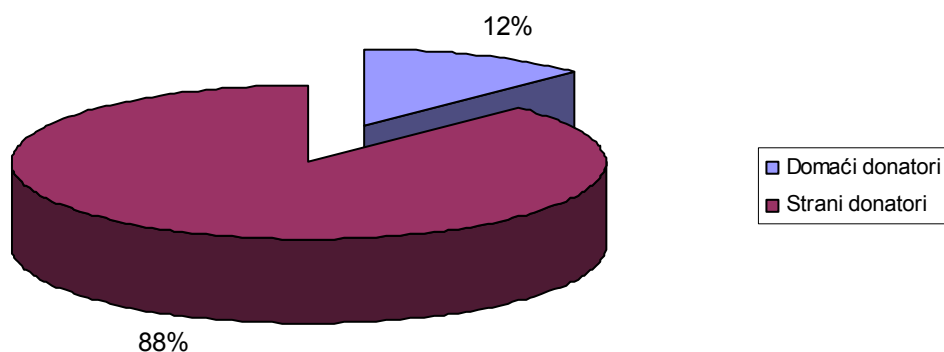
1-8 – donatori koji su svoja sredstva u potpunosti plasirali preko Međunarodne fundacije za razminiranje i pomoć žrtvama mina (ITF-a) iz Ljubljane

9 – dio sredstava SR Njemačke u iznosu 200.000,00 € plasiran kroz ITF

Graf broj 7: Prikaz financiranja poslova razminiranja donatorskim sredstvima po godinama



Graf broj 8: Prikaz odnosa domaćih i stranih donacija u 2010. godini



Iz grafičkog prikaza je vidljivo da je udio domaćih donatora 12% u odnosu na ukupno ostvarene donacije, što je rast za 27% u odnosu na prošlu godinu. Tvrtka VIPnet d.o.o. je i dalje najveći domaći donator s ukupno do sada doniranih 9,2 milijuna kuna.

II.3.4. ZAJAM SVJETSKE BANKE (HR-7283)

Sredstva zajma Svjetske banke za Projekt socijalnog i gospodarskog oporavka područja od posebne državne skrbi i sredstva osigurana preraspodjelom unutar stavki zajma u ukupnom iznosu od 8,5 milijuna € su u potpunosti utrošena u 2010. godini.

II.3.5. FONDOVI EUROPSKE UNIJE

U 2010. godini su pokrenute brojne aktivnosti usmjerene ka što većem iskorištenju sredstava predpristupnih fondova Europske unije i pripremi za buduće korištenje strukturnih fondova.

Predloženi projekt razminiravanja poljoprivrednog zemljišta u Osječko-baranjskoj i Vukovarsko-srijemskoj županiji iz sredstava IPA 2010, ukupne vrijednosti 4,0 mil. €, od kojih je 1,0 mil. € učešće Republike Hrvatske u projektu je prihvaćen. Potpisivanje ugovora i početak realizacije projekta se očekuje u drugoj polovici ove godine. Nastavak ovog projekta za sredstva iz IPA 2011 nije odobren.

Početak 2010. godine zajedno s Regionalnim centrom za podvodno deminiranje (nadalje RCUD) iz Republike Crne Gore, izrađen je prijedlog projekta za razminiranje kopnenog i morskog dijela granice između dvije države za sredstva IPA prekogranična suradnja. Ukupan prijedlog projekta iznosio je 300.000,00 € koji je podijeljen po pola za svaku državu. Sa hrvatskim dijelom projekta planirano je razminiranje minskih polja u graničnom području iznad međudržavnog graničnog prijelaza Debeli Brijeg u Dubrovačko-neretvanskoj županiji. Zajedničko povjerenstvo za odabir projekata nije prihvatilo dostavljeni prijedlog, te Hrvatski centar za razminiranje u suradnji s RCUD-om priprema novi prijedlog.

Sredinom godine zajedno s policijskom upravom mađarske županije Baranya izrađen je prijedlog projekta razminiravanja hrvatsko-mađarske granice za sredstva IPA prekogranična suradnja. Vrijednost projekta je 3,5 mil. € od čega bi za razminiranje na hrvatskoj strani trebalo biti odobreno 1,8 mil. €. U ovom projektu Hrvatski centar za razminiranje je vodeći partner. Prema dostupnim podacima projekt je pozitivno ocijenjen za što čekamo i službenu potvrdu. Realizacija ovog projekta trebala bi krenuti krajem 2011. godine.

Na inicijativu Regionalne razvojne agencije iz Osijeka Hrvatski centar za razminiranje je uvršten na spisak tijela državne uprave i lokalne samouprave koji su sudjelovali u izradi Dunavske strategije. Na prijedlog Hrvatskog centra za razminiranje u Strategiju je uvršten i problem mina odnosno razminiranje kao preduvjet za realizaciju projekata na području poljoprivrede, obnove kanalske mreže, sigurnosti prometa, zaštite od elementarnih nepogoda (poplave, požari), te zaštićenih dijelova prirode.

Do kraja 2010. godine ukupno je iz sredstava fondova Europske unije kroz projekte razminiranja, izgradnje i jačanja kapaciteta, te znanstveno istraživačke projekte iskorišteno preko 15,0 mil. €.

II.3.6. PROSJEČNA CIJENA RAZMINIRAVANJA

Prosječna cijena svih ugovorenih poslova razminiranja u 2010. godini bila je 7,76 kn/m² bez PDV-a, što je za 5,1% manje u odnosu na 2009. godinu.

III. ODRŽAVANJE OBILJEŽENOSTI CJELOKUPNOG MINSKI SUMNJIVOG PODRUČJA REPUBLIKE HRVATSKE

Usporedno s provedbom općeg izvida i poslova pretraživanja i razminiranja, provodila se kontrola obilježnosti i, prema potrebi, dodatna obilježavanja minski sumnjivog područja, radi stvaranja jasne granice između sigurne i minski sumnjive površine.

Položaj oznaka o opasnostima od mina jedan je od temeljnih elemenata informacijskog sustava o miniranosti prikazan na zemljovidima miniranosti koji su dostavljeni tijelima državne uprave, jedinicama lokalne i regionalne samouprave, policijskim upravama i drugim fizičkim i pravnim osobama po zahtjevu.

U informacijskom sustavu o miniranosti svaka oznaka minske opasnosti je numerirana, prostorno definirana (smještena u koordinatni sustav), te sustav sadrži i fotografiju svake pojedinačne oznake. Obilježavanje je posao koji su obavljali izvidnički timovi Hrvatskog centra za razminiranje kontinuirano tijekom prošle godine, a temeljem kriterija određenih Standardnim operativnim postupkom SOP 01.02-Obilježavanje minski sumnjivih područja. Kao što je ranije navedeno u tekstu ovoga Izvješća područja zagađena isključivo neeksplozivnim ubojnim sredstvima, također su obilježena i to sukladno Standardnom operativnim postupkom SOP 01.02.01.-Obilježavanje područja gdje je moguć pronalazak neeksplozivnih ubojnih sredstava.

Dana 31. prosinca 2010. godine **minski sumnjivo područje Republike Hrvatske obilježeno je sa 15.666 oznaka minske opasnosti.**

Pored toga, **područja zagađena isključivo neeksplozivnim ubojnim sredstvima označena su s 409 oznaka opasnosti.**

Tablica broj 13: Obilježavanje MSP-a, po županijama

RB	Županija	Broj oznaka minske opasnosti
1	2	3
1	Brodsko-posavska	422
2	Dubrovačko-neretvanska	122
3	Karlovačka	1.075
4	Ličko-senjska	1.718
5	Osječko-baranjska	4.233
6	Požeško-slavonska	712
7	Sisačko-moslavačka	2.366
8	Splitsko-dalmatinska	234
9	Šibensko-kninska	1.107
10	Virovitičko-podravska	194
11	Vukovarsko-srijemska	1.772
12	Zadarska	1.711
UKUPNO:		15.666

Najviše oznaka minske opasnosti postavljeno je u općinama Bilje, Darda i Petlovac, u Osječko-baranjskoj županiji, Općini Markušica u Vukovarsko-srijemskoj županiji, Gradu Glina u Sisačko-moslavačkoj županiji i Gradu Gospiću u Ličko-senjskoj županiji.

Tablica broj 14: Obilježavanje područja zagađenog isključivo NUS-om, po županijama

RB	Županija	Broj oznaka koje ukazuju na moguć pronalazak NUS-a
1	2	3
1	Bjelovarsko-bilogorska	8
2	Dubrovačko-neretvanska	10
3	Karlovačka	18
4	Ličko-senjska	61
5	Sisačko-moslavačka	35
6	Splitsko-dalmatinska	15
7	Šibensko-kninska	40
8	Zadarska	222
UKUPNO:		409

Najviše oznaka koje ukazuju na moguć pronalazak NUS-a postavljeno je u općinama Poličnik i Sukošan u Zadarskoj županiji i Gradu Šibeniku u Šibensko-kninskoj županiji.

IV. KOORDINACIJA AKTIVNOSTI O OPASNOSTIMA OD MINA I POMOĆ ŽRTVAMA MINA

Sukladno Zakonu o humanitarnom razminiranju, edukacija o opasnostima od mina i pomoć žrtvama mina provođena je tijekom 2010. godine uz koordinativnu ulogu Hrvatskog centra za razminiranje i u suradnji s tijelima državne uprave

sukladno njihovim nadležnostima, te domaćim i međunarodnim organizacijama i udrugama.

IV.1. EDUKACIJA O OPASNOSTIMA OD MINA

U 2010. godini Hrvatski centar za razminiranje koordinirao je velik broj aktivnosti vezanih uz edukaciju o opasnostima od mina. Održano je niz tribina "Djeca u minskom okruženju" po školama u organizaciji Zajednice udruga hrvatskih civilnih stradalnika iz Domovinskog rata Republike Hrvatske, Hrvatskog Crvenog križa i protueksplozijskih odjela Policijskih uprava. Na tribinama je podijeljen edukativni materijal školama i knjižnicama.

Djelatnici Hrvatskog centra za razminiranje su tijekom cijele godine sudjelovali u radio emisiji drugog programa Radio Zagreba – Vikendica predstavljajući najaktualnije sadržaje i informacije vezane za protuminsko djelovanje.

Sve akcije i aktualnosti na području edukacije o opasnostima od mina mogle su se, između ostalog, pratiti na web stranicama Hrvatskog centra za razminiranje koje se dnevno osvježavaju i donose najnovije vijesti. Takva praksa biti će nastavljena i u budućnosti.

Hrvatski Crveni križ nastavio je i u 2010. godini s provođenjem Programa upoznavanja s opasnošću od mina u suradnji s ravnateljima 14 županijskih, odnosno 49 gradskih i općinskih društava Crvenog križa koje se nalaze u blizini minski sumnjivih područja. U 2010. godini izgrađena su dva igrališta za djecu u Gradu Vinkovcima i Općini Nuštar, jer ta djeca još uvijek žive u blizini minski sumnjivih površina. Ukupno su održana 23 predavanja o opasnostima od mina kojima je obuhvaćeno 2.875 osoba, od toga 2.177 djece.

Zahvaljujući Virovitičko-podravskoj županiji i njenim gradovima te Ministarstvu znanosti, obrazovanja i športa, UHBDDR Virovitičko-podravske županije održavala je predavanja pod nazivom „Oprez, oružje i mine“ na području Virovitičko-podravske županije.

Djelatnici Protueksplozijske zaštite Ministarstva unutarnjih poslova tijekom 2010. godine proveli su ukupno 236 edukacija vezanih za opasnosti od zaostalih minskoeksplozivnih sredstava na kojima je bilo prisutno 18.830 osoba.

Kazalište Daska odigralo je 51 predstavu „Ne, ne MI-NE“ u županijama na čijem prostoru se nalaze minski sumnjiva područja. Predstavu je pogledalo 6.600 učenika i nastavnika.

Kazalište Pinokio održalo je dvije predstave „Pazi mina“ za učenike osnovnih škola u Gradu Kninu, a također su održali i četiri likovne radionice „Kredom protiv mina“ na kojima su sudjelovala djeca iz kninskih osnovnih škola i dječjih vrtića. Predstavama i radionicama obuhvaćeno je oko 700 djece od vrtićkog uzrasta do petog razreda osnovne škole.

Središnja svečanost obilježavanja 4. travnja, „Međunarodnog dana svjesnosti o opasnostima od mina i pomoći u protuminskom djelovanju“, održana je u Gradu Lipiku za osnovnoškolce sa šireg područja Grada Lipika. Održana su i predavanja o minskoj opasnosti i kazališna predstava „Ne, ne MI-NE“, te gostovanja na lokalnim radio postajama. Uz emitiranje TV spotova i radijskih poruka, emitirane su i posebne emisije ovim povodom, a sve u cilju edukacije i podizanja svijesti o opasnostima od mina.

Tablica broj 15: Pregled donacija za edukaciju o opasnostima od mina

Red. br.	Izvor financiranja	Primatelj sredstava	Svrha	Iznos u kn
1	Grad Osijek	Udruga hrvatskih civilnih stradalnika domovinskog rata Osječko - baranjske županije	Tribina Djeca u minskom polju	15.000
2	Ministarstvo obitelji, branitelja i međugeneracijske solidarnosti	Zajednica udruga hrvatskih civilnih stradalnika Domovinskog rata RH	Tribina Djeca u minskom okruženju	24.000
3	Hrvatski Telekom	Hrvatski Crveni križ gradsko društvo Vinkovci	„Igralište za djecu u minama okruženim mjestima“-Nuštar	38.000
4	HEP d.d.	Udruga hrvatskih civilnih stradalnika Domovinskog rata Zadarske županije	Tribina Djeca u minskom okruženju	8.000
5	Sisačko-moslavačka županija	Hrvatski centar za razminiranje	Tiskanje edukativnih plakata i letaka	7.000
UKUPNO:				92.000

Napomena: Tablica sastavljena prema podacima dostupnim HCR-u.

IV.2. ŽRTVE MINA

Tijekom 2010. godine dogodila su se 3 minska incidenta i 3 minske nesreće.

U minskim incidentima **2 pirotehničara su smrtno stradala**, a jedan je zadobio lakše tjelesne ozljede.

U minskim nesrećama **jedan civil je smrtno stradao**, jedan je zadobio teške tjelesne ozljede, a dva su zadobila lakše tjelesne ozljede. U 2 nesreće nije bilo ozljeđenih.

Tablica broj 16: Prikaz broja incidenata, nesreća i stradalih u 2010. godini

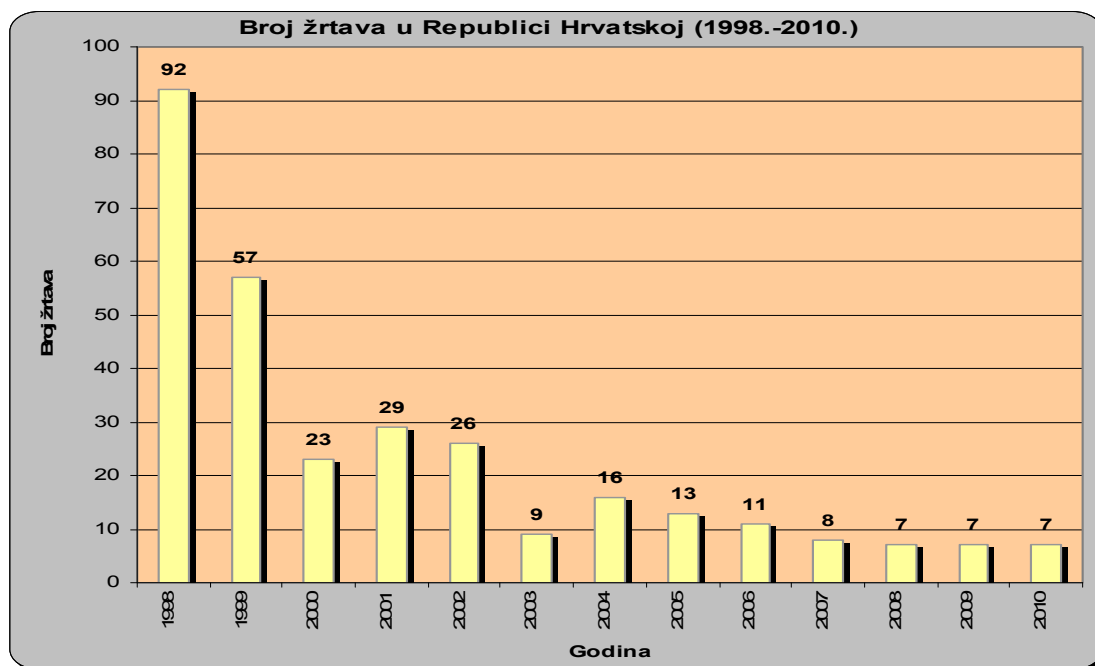
Broj incidenata i nesreća	Lakša tjelesna ozljeda	Smrtno	Teška tjelesna ozljeda	Ukupno
6	3	3	1	7

Tablica broj 17: Detalji stradavanja

Mjesec	Županija	Grad/Općina	Tip mine	Spol	Status	Stupanj stradavanja
Siječanj	ZA	Poličnik	PROM-1	Muško	Pirotehničar	Smrtno
Lipanj	LS	Otočac	PROM-1	Muško	Civil	Smrtno
Lipanj	LS	Otočac	PROM-1	Muško	Civil	Teška tjelesna ozljeda
Lipanj	LS	Otočac	PROM-1	Muško	Civil	Lakša tjelesna ozljeda
Lipanj	LS	Otočac	PROM-1	Muško	Civil	Lakša tjelesna ozljeda
Kolovoz	OB	Osijek	nepoznato	Muško	Pirotehničar	Lakša tjelesna ozljeda
Rujan	LS	Otočac	PROM-1	Muško	Pirotehničar	Smrtno
Listopad	SM	Petrinja	nepoznato			Bez ozljeda
Listopad	SM	Petrinja	nepoznato			Bez ozljeda

Od osnutka Hrvatskog centra za razminiranje 1998. godine do danas, dogodilo se 226 minskih incidenata i nesreća u kojima je ukupno stradalo 305 osoba. Poginulo je 113 osoba, teške tjelesne ozljede zadobilo je 125 osoba, dok ih je 67 lakše ozljeđeno. Od toga broja, 62 stradalih bili su pirotehničari (25 poginula), a 22 žrtve bile su mlađe od 18 godina (5 poginulih). Zajedničke akcije edukacije, obilježavanja i upozoravanja dovele su do zaustavljanja stradavanja djece (zadnje stradavanje je bilo 2004. godine).

Graf broj 9: Broj žrtava mina u razdoblju 1998.-2010. godina



Ukupno je u Republici Hrvatskoj od 1991. godine do 31. prosinca 2010. godine u 1.322 minska incidenta i nesreće stradalo 1.935 osoba, od čega 501 osoba smrtno.

IV.2.1. POMOĆ ŽRTVAMA MINA

U 2010. godini pomoć žrtvama mina se vršila sukladno zakonskim propisima kroz tijela državne uprave i nevladine organizacije uz koordinativnu ulogu Hrvatskog centra za razminiranje. U suradnji s udrugom „Mine Aid“ izdana je brošura „Mogućnosti i prava“ namijenjena osobama s invaliditetom - osobama stradalim od minskoeksplozivnih sredstava, a koju je financirala Sisačko-moslavačka županija. Brošura je tiskana u 2.000 primjeraka i podijeljena je različitim institucijama, koje su je distribuirale na lokalnu razinu; Hrvatskom zavodu za mirovinsko osiguranje, Ministarstvu vanjskih poslova i europskih integracija, Gradskom uredu za zdravstvo i branitelje Grada Zagreba, Hrvatskom savezu udruga tjelesnih invalida, Hrvatskom zavodu za zapošljavanje-Odsjeku za profesionalno usmjeravanje i selekciju, Udruzi Mine Aid, Zajednici udruga civilnih stradalnika iz Domovinskog rata Republike Hrvatske, Ministarstvu zdravstva i socijalne skrbi, Udruzi žrtava mina Karlovačke županije, Hrvatskom Crvenom križu, Uredu pravobraniteljice za osobe s invaliditetom, Ministarstvu obitelji, branitelja i međugeneracijske solidarnosti, te zainteresiranim saborskim zastupnicima i pojedincima.

Udruga Mine Aid provodila je projekt „Psihološka pomoć i ojačavanje civilnih invalida rata – žrtava mina“ kojim je obuhvaćeno 32 direktnih korisnika i 63 članova obitelji. Projektom je odrađen psiho-terapijski tretman u trajanju od 7 mjeseci,

terenski su običeni stradalnici, podijeljene su novčane pomoći za osnovne egzistencijalne potrebe, organizirane su četiri edukacije korisnika i održan je seminar „Promicanje prava osoba stradalih od minskoeksplozivnih sredstava i koordinacije socijalnih usluga i aktivnosti, kao i radionice „Rehabilitacija, zapošljavanje i samozapošljavanje osoba s invaliditetom i „Širenje mreže psihosocijalne i ekonomske podrške“. Također je proveden projekt „Izgradnja i jačanje mreže podrške za osobe i obitelji stradale od mina“.

U 2010. godini je započeo proces objedinjavanja prikupljenih podataka za izradu jedinstvene baze minskih žrtava. Koordinacija pomoći žrtvama mina sastavljena od predstavnika institucija i udruga pripremila je „Sporazum o suradnji u izradi i razmjeni zbirke podataka o žrtvama eksplozivnih sredstava na miniranom, minski sumnjivom i granatiranom prostoru Republike Hrvatske“, kojim se ostvaruju preduvjeti za izradu učinkovitog sustava jedinstvene zbirke podataka o žrtvama mina. Također je pripremljen „Hrvatski akcijski plan pomoći osobama stradalima od minskoeksplozivnih i neeksplozivnih ubojnih sredstava 2010. – 2014.“, temeljen na obvezama preuzetim potpisivanjem Ottawske konvencije i Konvencije o kazetnom streljivu, kao i na odlukama i smjernicama Preglednih konferencija UN-a održanih u Nairobiju i Cartageni, te na zaključcima Prvog sastanka država stranaka Konvencije o kazetnom streljivu u Vientianeu. Osnovni cilj ovoga Plana je unaprijediti kvalitetu života osoba stradalih od minskoeksplozivnih i neeksplozivnih ubojnih sredstava, te obitelji stradalih i poginulih.

Nadležna tijela državne uprave rješavala su probleme žrtava mina u dijelu medicinske rehabilitacije. Ostale oblike pomoći provodio je uglavnom nevladin sektor, a financiranje je osigurano raznim donacijama međunarodnih ili domaćih subjekata.

U 2010. godini provedeni su razni jednokratni projekti financijske pomoći žrtvama mina i njihove edukacije (školarina, pravna, psiho-socijalna, medicinska pomoć, ortopedska pomagala).

Tablica broj 18. Pregled donacija za pomoć žrtvama mina

Red. br.	Izvor financiranja	Primatelj sredstava	Svrha	Iznos u kn
1	SAD (ITF)	Udruga za promicanje istih mogućnosti-Zagreb	Projekt „Hrvatska dvadeset godina poslije – Žrtve mina: gdje su, što rade i što trebaju“	354.900
2	SAD (ITF)	Udruga Mine Aid	Projekt „Izgradnja i jačanje mreže podrške za osobe i obitelji stradale od mina“	108.709
3	Ministarstvo zdravstva i socijalne skrbi	Udruga Mine Aid	Projekt „Izgradnja i jačanje mreže podrške za osobe i obitelji stradale od mina“	154.500
4	HEP d.d.	Udruga Mine Aid	Projekt „Izgradnja i jačanje mreže podrške za osobe i obitelji stradale od mina“	10.000
5	Ministarstvo zdravstva i socijalne skrbi	Udruga Mine Aid	Projekt „Psihološka pomoć i ojačavanje civilnih invalida rata-žrtava mina“	135.000
6	Zagrebačka banka	Udruga Mine Aid	Projekt „Psihološka pomoć i ojačavanje civilnih invalida rata-žrtava mina“	31.000
7	Sisačko-moslavačka županija	Tiskara Maximativa, oblikovanje i tisak	Izdavanje brošure „Mogućnosti i prava“	23.000
8	Kneževina Monako	M.A.R.E	Pomoć rehabilitacijskom centru u Rovinju	746.000
9	Udruga žrtava mina Karlovačke županije	Žrtve mina ili njihove obitelji	Jednokratne novčane pomoći	11.800

10	Udruga žrtava mina Karlovačke županije	Žrtve mina	Popravak ortopedskog pomagala žrtvama mina	17.100
			UKUPNO:	1.592.009

Napomena: Tablica sastavljena prema podacima dostupnim HCR-u.

V. JAČANJE MEĐUNARODNE SURADNJE

Jedan od glavnih ciljeva međunarodne suradnje Hrvatskog centra za razminiranje i u 2010. godini je bila prezentacija hrvatskih iskustava u protuminskom djelovanju prema međunarodnoj protuminskoj zajednici i diplomatskim predstavništvima u Republici Hrvatskoj, a posebice diplomatskim predstavništvima Republike Hrvatske u zemljama koje su suočene s minskim problemom.

Tijekom dvanaest godina rada Hrvatskog centra za razminiranje, dobivena je potvrda međunarodne protuminske zajednice da je Hrvatski centar za razminiranje postao uvaženi i stručan subjekt u sklopu međunarodnog sustava protuminskog djelovanja.

Od 2008. godine vrlo uspješno na međunarodnoj sceni djeluje Grupacija za poslove humanitarnog razminiranja u inozemstvu (nadalje Grupacija) koja je osnovana na inicijativu Ministarstva vanjskih poslova i europskih integracija, Agencije za poticanje izvoza i ulaganja i Hrvatskog centra za razminiranje. Grupacija je objedinila iskustva i mogućnosti Hrvatskog centra za razminiranje, HCR-Centra za testiranje, razvoj i obuku d.o.o. (nadalje HCR-CTRO), komercijalnih tvrtki za razminiranje i proizvođača opreme te je tako uspješno stvorena mogućnost za izvoz hrvatskog znanja i tehnologija na inozemna tržišta, odnosno u zemlje koje imaju minski problem.

Kako su znanja, tehnologija i proizvodi uvelike nadmašili potrebe Republike Hrvatske stvaranjem Grupacije ista se žele ponuditi zemljama s minskim problemom radi njegova bržeg uklanjanja. Glavni cilj ovakvog udruživanja je poboljšanje učinkovitosti kroz razne napredno ekonomske procese: mijenjajući i unaprjeđujući metodologiju, komponente, strojeve, usluge te kroz prilagodbu i pristup novim regijama, a sve u svrhu konačnog etabliranja razminiranja kao hrvatskog izvoznog proizvoda. Grupaciju danas čini 10 članova: Hrvatski centar za razminiranje, HCR-CTRO, proizvođači strojeva za razminiranje DOK-ING d.o.o. i Đuro Đaković specijalna vozila d.d., proizvođači zaštitne opreme Borovo Gumitrade d.o.o. i Šestan Busch d.o.o., proizvođač metaldetektora Vallon GmbH iz Njemačke, Regionalni centar za podvodno razminiranje (RCUD) iz Crne Gore, tvrtka za razminiranje Istraživač d.o.o. te Geofoto d.o.o.

Međunarodna suradnja u okviru djelatnosti Hrvatskog centra za razminiranje u 2010. godini se intenzivno razvijala sa trinaest zemalja. Sa pet zemalja (Azerbajdžan, Egipat, Jemen, Libija, Ukrajina) Hrvatski centar za razminiranje ima potpisan sporazum o suradnji. Kada se za to ispune uvjeti očekuje se potpisivanje sporazuma o suradnji s Gruzijom, Šri Lankom, Turskom i Tadžikistanom. Konkretna suradnja ostvaruje se s Irakom. Inicijalni kontakti ostvareni su i sa Kolumbijom, Afganistanom i Vijetnamom te se intenziviranje ovih suradnji očekuje u 2011. godini.

Aktivnosti međunarodne suradnje u 2010. godini bile su vrlo brojne što je već ustaljena praksa Hrvatskog centra za razminiranje posljednjih nekoliko godina.

U svibnju 2010. godine hrvatska delegacija sastavljena od hrvatskih stručnjaka iz Grupacije za poslove humanitarnog razminiranja u inozemstvu i državnih institucija boravila je u radnom posjetu Azerbajdžanu gdje je potvrđena spremnost na suradnju te je posebno istaknut interes za zajednički nastup na poslovima razminiranja na području tursko-sirijske granice. Istovremeno, pokrenuta je inicijativa prema kojoj bi se postojeća suradnja digla na višu razinu te

se pristupilo izradi novog sporazuma o suradnji na području protuminskog djelovanja koji bi se, što je prije moguće, trebao potpisati uz prisustvo predsjednika dviju država.

U prosincu 2010. godine visoko izaslanstvo Republike Hrvatske na čelu s premijerkom, gđom. Jadrankom Kosor boravilo je u posjetu Egiptu. U sastavu izaslanstva bio je i ravnatelj Hrvatskog centra za razminiranje gosp. Zdravko Modrušan koji je tom prilikom potpisao Memorandum o suglasnosti na području protuminskog djelovanja između Izvršnog tajništva za razminiranje i razvoj sjeverozapadne obale i Hrvatskog centra za razminiranje. Time su završeni i konkretizirani višegodišnji pregovori oko ovog sporazuma u koji su mnogo znanja i truda uložile obje strane.

U 2010. godini intenzivno je pregovarano sa predstavnicima Iraka o nastupu hrvatskih tvrtki za razminiranje na ovom golemom i izuzetno onečišćenom području. Težak proces koji se odvijao pod koordinacijom Hrvatskog centra za razminiranje gotovo je dovršen te je u tijeku registracija hrvatskih tvrtki za obavljanje poslova razminiranja u Iraku te otvaranje "hrvatske kuće" u koju bi se smjestile sve hrvatske tvrtke za razminiranje. Očekuje se da će tvrtke u 2011. godini krenuti i sa konkretnim poslovima.

U prošloj godini vrlo intenzivno pregovaralo se i s predstavnicima Libije te su vrlo konkretni dogovori pred završetkom. Očekuje se potpisivanje Sporazuma o suradnji početkom 2011. godini. Ova suradnja sa hrvatske strane ostvaruje se preko Grupacije za poslove humanitarnog razminiranja u inozemstvu.

U 2010. godini u Republici Hrvatskoj čak tri puta boravili su predstavnici Tadžikistana koji su vrlo zainteresirani za suradnju. Njihov prvi posjet dogodio se na Simpoziju „Humanitarno razminiranje 2010“ u Šibeniku od 27. do 29. travnja 2010. godine da bi odmah nakon toga, u svibnju, bili u posjetu Hrvatskom centru za razminiranje. U studenom 2010. dvočlana tadžikistanska delegacija sačinjena od IT stručnjaka Tadžikistanskog centra za razminiranje i predstavnika Vlade Tadžikistana ponovila je posjet. Prve reakcije na posjet izrazito su pozitivne te se u budućnosti očekuje nastavak suradnje.

Suradnja s Turskom uglavnom se odnosi na kontakte s turskim tvrtkama koje planiraju uključiti Hrvatski centar za razminiranje i Grupaciju u poslove razminiranja tursko-sirijske granice. Tako je i većina kontakata i susreta koji su se dogodili u 2010. godini za temu imali ostvarenje tog cilja. Trenutno se odvijaju sve potrebne radnje da bi se pokrenula procedura registriranja Grupacije za protuminsko djelovanje u NAMSA-i, NATO-ovoj agenciji preko koje se ovakvi poslovi u Turskoj moraju odvijati i koja će u travnju 2011. godine raspisati natječaj.

Već tradicionalno i u 2010. godini Hrvatski centar za razminiranje i HCR-CTRO zajednički su organizirali međunarodno stručno savjetovanje na kojem su učestvovali predstavnici nacionalnih centara za protuminsko djelovanje, UN-a, nevladinih udruga, znanstvenih institucija, tvrtki za razminiranje te proizvođača opreme. Sedmo međunarodno stručno savjetovanje „Humanitarno razminiranje 2010.“ održano je u Šibeniku od 27. do 29. travnja 2010. godine. U programu savjetovanja organiziran je i prikaz rada strojeva u tehničkom izviđanju i razminiravanju gdje je prikazan rad desetak strojeva za razminiranje. Demonstrirana je uvježbanost vodiča i pasa za detekciju mina, prikazan je rad s detektorima metala te je predstavljena bespilotna letjelica UAV. 140 sudionika iz 34 zemlje svijeta je tijekom trodnevnog rada imalo priliku razmijeniti svoja iskustva u protuminskom djelovanju.

Hrvatski centar za razminiranje i narednih će godina biti suorganizator međunarodnog simpozija „Humanitarno razminiranje“. Kao i svake godine uz razmjenu iskustava i ocjenu pojedinih postignuća, ovaj simpozij planira se iskoristiti za još bolju prezentaciju i afirmaciju hrvatskog protuminskog djelovanja kao izvoznog

proizvoda.

ZAKLJUČAK

Sukladno iznesenim podacima u Izvješću vidljivo je da je Plan humanitarnog razminiravanja za 2010. godinu izvršen u cijelosti.

Poslovi humanitarnog razminiravanja su ugovoreni i izvršeni u obimu većem od planiranog. Obilježnost cjelokupnog minski sumnjivog područja, koordinacija edukacije o opasnostima od mina i pomoći žrtvama mina, te međunarodna suradnja izvršene su u obimu i na način kako je utvrđeno Planom 2010.

Iako ovim Izvješćem o ostvarenju Plana humanitarnog razminiravanja i utrošenim financijskim sredstvima za 2010. godinu utvrđeno je u cijelosti izvršenje Plana humanitarnog razminiravanja za 2010. godinu, kojeg je donijela Vlada Republike Hrvatske je na 44. sjednici, potrebno je istaknuti niže navedenu činjenicu bitnu za ostvarenje strateških odluka vezanih za protuminsko djelovanje u Republici Hrvatskoj.

Nacionalnim programom protuminskog djelovanja (nadalje Program) kojeg je donio Hrvatski sabor u rujnu 2009. godine planirano je ukupno smanjenje minski sumnjivog prostora Republike Hrvatske u 2010. godini za 75,5 km². Dio Programa koji se odnosi na smanjenje MSP-a u 2010. godini, a izvršitelj je Hrvatski centar za razminiranje je u cijelosti i izvršen, odnosno planirano smanjenje MSP-a općim izviđanjem je izvršeno u cijelosti s neznatnim povećanjem. Programom je utvrđeno razminiranje površine veličine od 35,5 km². Obzirom da su raspoloživa financijska sredstva u 2010. godini iznosila 287 mil. kuna, što je 15% manje od utvrđenih Programom ostvarenje dijela Programa koji se odnosi na razminiranje nije izvršeno u cijelosti, nego 90%.

VI. PRILOG: IZVJEŠĆE O PROVEDBI PLANA HUMANITARNOG RAZMINIRAVANJA VOJNIH OBJEKATA ORUŽANIH SNAGA REPUBLIKE HRVATSKE I UTROŠENIM SREDSTVIMA ZA 2010. GODINU

**IZVJEŠĆE O PROVEDBI PLANA HUMANITARNOG
RAZMINIRAVANJA VOJNIH OBJEKATA ORUŽANIH
SNAGA REPUBLIKE HRVATSKE I UTROŠENIM
FINANCIJSKIM SREDSTVIMA ZA 2010. GODINU**

Zagreb, svibanj 2011.

SADRŽAJ

1.	UVOD	3
2.	PROVEDBA ZADAĆA IZ PLANA RAZMIRAVANJA VOJNIH OBJEKATA ZA 2010. GODINU	3
3.	OSTVARENI REZULTATI RADA	4
4.	UTROŠENA FINANCIJSKA SREDSTVA	4
5.	NADZOR KVALITETE RADOVA RAZMINIRAVANJA VOJNIH OBJEKTA U 2010. GODINI	4
6.	IZVANREDNI DOGAĐAJI	5
7.	SURADNJA S HRVATSKIM CENTROM ZA RAZMINIRANJE	5
8.	PROBLEMI I PRIJEDOZI	5

1. UVOD

Razminiranje vojnih objekata u 2010. godini provedeno je u skladu sa Zakonom o humanitarnom razminiranju („Narodne novine“, broj 153/05, 63/07 i 152/08), a na osnovu Plana razminiranja vojnih objekata za 2010. godinu.

Razminiranje je provodila pionirska bojna inženjerijske pukovnije Zapovjedništva za obuku i doktrinu Hrvatske kopnene vojske Fran Krsto Frankopan koja je jedina postrojba u Oružanim snagama Republike Hrvatske namjenski opremljena i stručno osposobljena za izvođenje radova humanitarnog razminiranja.

2. PROVEDBA ZADAĆA IZ PLANA RAZMINIRAVANJA VOJNIH OBJEKATA ZA 2010. GODINU

Tijekom 2010. godine izvršene su ukupno dvije zadaće razminiranja vojnih objekata te dvije izvanplanske aktivnosti pretraživanja i uništavanja UbS-a i minsko sumnjivih površina:

a) zadaće razminiranja

1. razminiranje vojnog poligona „Eugen Kvaternik“ u Slunju razminirano: 11.150 m², preostalo za razminirati 4.850 m²
2. razminiranje zrakoplovne baze „Zemunik donji“ Zadar razminirano: 125.413 m²

b) izvanplanske aktivnosti

1. pretraživanje i uništavanje UbS-a u vojarni „Genral A. Matijaš Pauk“ u Kninu – razminirana površina 150 m²
2. pretraživanje minsko sumnjivih površina u suradnji s Hrvatskim centrom za razminiranje na području pada borbenih zrakoplova MIG-21 kod sela Latin.

c) Nprovedene zadaće:

Planom humanitarnog razminiranja vojnih objekata Oružanih snaga Republike Hrvatske za 2010. godinu bilo je predviđeno razminiranje vojarnje „Pukovnik Predrag Matanović“ u Petrinji koje nije provedeno.

Planirano nije provedeno zbog nemogućnosti planirane popune s novim pripadnicima, obvezama postrojbe prema obuci i pripremama za sudjelovanje u međunarodnim operacijama te drugim zadaćama unutarnje službe.

U skladu s člankom 76. Zakona o humanitarnom razminiranju (Narodne novine, broj 153/05, 63/07 i 152/08) donesen je Pravilnik o obuci i osposobljavanju pripadnika Oružanih snaga Republike Hrvatske za obavljanje poslova humanitarnog razminiranja vojnih objekata (Narodne novine, broj 56/10) kojim je propisana obuka i način polaganja stručnog ispita za pripadnike Oružanih snaga Republike Hrvatske koji obavljaju poslove humanitarnog razminiranja vojnih objekata. U skladu s odredbama Pravilnika zapovjednik

Zapovjedništva za obuku i doktrinu Hrvatske kopnene vojske, a na temelju programa propisanih Pravilnikom izradio je provedbene programe obuke i osposobljavanja.

Formirano je zajedničko ispitno povjerenstvo Ministarstva obrane i Ministarstva unutarnjih poslova za polaganja stručnih ispita za dobivanje ovlasti za obavljanje poslova humanitarnog razminiranja.

3. OSTVARENI REZULTATI RADA

Tijekom razminiranja vojnih objekata u 2010. godini ostvareno je:

- radnih sati pirotehničara	29.864 č/h
- rad strojeva	310 m/h
- pređeno kilometara.....	18.857 km
- utrošeno gorivo.....	3 203 litara
- utrošeno mazivo.....	2 kg

U 2010. godini razminirana je površina od 136.713 m² s time da je razminiranje provedeno kombiniranim načinom rada, a bilo je uvjetovano konfiguracijom tla, izraslom vegetacijom kao i izgrađenošću i značajem objekata. Strojno je razminirano 123.200 m² detektorom 109.715 m² i ručnom pipalicom 23.938 m².

Tijekom provedbe razminiranja vojnih objekata u 2010. godini pronađeno je, uklonjeno i uništeno ukupno 116 komada neeksplozivnih ubojitih sredstava (NUS).

Sva pronađena sredstva uništena su na mjestima pronalaska pojedinačno, ili skupno na posebno pripremljenim lokacijama, uz obvezno elaboriranje uništavanja svakog sredstva.

4. UTROŠENA FINANCIJSKA SREDSTVA

Financiranje razminiranja vojnih objekata kao i prošlih godina vršeno je iz sredstava državnog proračuna Republike Hrvatske s razdjela Ministarstva obrane.

Nedostatak financijskih sredstava najviše dolazi do izražaja u nemogućnosti obnavljanja i održavanja opreme i transportnih sredstava.

Izravni troškovi postrojbe iznosili su 519.473,41 kn dok su ukupni troškovi razminiranja iznosili 3.055.616,00 kn.

5. NADZOR KVALITETE RADOVA RAZMINIRAVANJA VOJNIH OBJEKATA U 2010. GODINI

Nadzor i kontrola kvalitete razminiranja tijekom izvođenja radova razminiranja i pretraživanja MSP-a provodi se kroz sustav vođenja i zapovijedanja u Oružanim snagama Republike Hrvatske.

Stručni nadzor tijekom izvršenja zadaće organiziran je i proveden na svim razinama zapovijedanja.

Završni nadzor kvalitete urađenog posla – razminiranja provodila je postrojba samostalno na prosječnom uzorku od 10% razminirane površine.

Tijekom provedbe završnih nadzora zaostala sredstva nisu pronađena ni u jednom slučaju.

Uvjerenje/izjavu o razminiranosti vojnih objekata odnosno pregledanog područja izdavalo je zapovjedništvo postrojbe provoditeljice razminiranja.

6. IZVANREDNI DOGAĐAJI

Tijekom provedbe razminiranja vojnih objekata u 2010. godini nije se dogodio ni jedan izvanredni događaj, a nije bilo ni incidenata na razminiranim i pregledanim površinama tijekom njihove kasnije uporabe.

7. SURADNJA S HRVATSKIM CENTROM ZA RAZMINIRANJE

S Hrvatskim centrom za razminiranje nastavljena je dobra suradnja koja se očituje kroz razmjenu dokumentacije i podataka o stanju miniranosti odnosno razminiranosti vojnih objekata i civilnih površina u dodiru s vojnim objektima. Ministarstvo obrane ustupilo je na korištenje Hrvatskom centru za razminiranje poligon „Cerovac“.

8. PROBLEMI I PRIJEDLOZI

U izvršenju zadaća razminiranja vojnih objekata određene poteškoće posljedica su nedostatne popune postrojbe s vojnicima (pionir-pirotehničar za razminiranje).

Kao i prethodnih godina prisutne su poteškoće oko sanitetskog osiguranja zadaća razminiranja, što je nerijetko dovodilo do odgađanja početka i/ili privremenog prekida zadaća u tijeku.

Kako razminiranje nije primarna zadaća postrojbe, velik je broj drugih zadaća, posebno onih vezanih uz obuku i pripremu postrojbi za sudjelovanje u međunarodnim operacijama, što je dovodilo do prekida ili smanjenja intenziteta rada na razminiranju.

Stoga ćemo buduće planove temeljiti na realnim mogućnostima postrojbe, poštujući i druge obveze koje postrojba ima u planskom razdoblju.

Kao prioritet u budućem razdoblju bit će rad ispitnog povjerenstva i načina polaganja stručnih ispita za pripadnike Oružanih snaga Republike Hrvatske radi stjecanja ovlasti za obavljanje poslova humanitarnog razminiranja, što je uvjet za popunu postrojbe i njezino angažiranje na zadaćama razminiranja vojnih objekata.